

இணைப்பு – 2(ஈ)

வேடசந்தூர் தேர்வுநிலை பேரூராட்சி

வரைவு வார்டு மறுவரையறைக்கான (Delimitation) அறிக்கை

மாவட்டத்தின் பெயர் : திண்டுக்கல்

பேரூராட்சியின் பெயர் : வேடசந்தூர்

1	வார்டு எண்	1	
2	இவ்வார்டில் உள்ளடக்கிய பகுதிகளின் எண்ணிக்கை	1) இந்திரா நகர் 2) வ.உ.சி.நகர் 3) குமரன்நகர்	
3	வார்டின் சராசரி மக்கள் தொகை	782	
4	இவ்வார்டில் உள்ள வீடுகளின் எண்ணிக்கை (தெருவாரியாக)	இந்திரா நகர் : கட்டிட எண்கள்- 1 முதல் 21 வரை தற்போதைய வார்டு எண்-14	21
		வ.உ.சி.நகர் : கட்டிட எண்கள்- 1 முதல் 216 வரை தற்போதைய வார்டு எண்-13	216
		குமரன் நகர் : கட்டிட எண்கள்- 1 முதல் 146 வரை தற்போதைய வார்டு எண்-13	146
		வரிவிதிப்பு செய்யப்படாத கட்டிடங்கள்	27
		மொத்தம்	
			410
5	இவ்வார்டில் உள்ள கட்டிடங்களின் எண்கள் (தெரு வாரியாக) மொத்த குடியிருப்புகளின் எண்ணிக்கை-273	இந்திரா நகர் : 10b1, 10, 11B, 11A, 6C, 8, 8B, 8A, 8B, 8C, 10A, 9, 9A,	21
		வ.உ.சி.நகர் : 18K, 18R, 21A/1, 21A/2, 22K, 22L, 22A15, 22A16, 22A12, 22A13, 24/1, 24/2, 24/3, 24/4, 24/5, 24/6, 24/7, 24/8, 24/9, 24/10, 24/11, 24/12, 24/13, 24/14, 24/15, 24/16, 24/17, 24/18, 24/19, 24/20, 24/21, 24/22, 24/23, 24/24, 24/25, 24/26, 24/27, 24/28, 24/29, 24/30, 24A2, 24A3, 24A4, 24A5, 24A6, 18A/2, 18A/3, 18A/4, 18A/5, 18A/6, 18A/7, 18/8, 18A/9, 18/1, 18/10, 18, 18H, 18G, 16A, 16B, 16C, 16D, 18H/18, 18H/19, 18H16, 18H17, 18H15, 38A, 38B, 38C, 38D, 38E, 13F, 13G, 18H21, 50D, 50E, 50F, 50G, 50A, 50B, 50C, 23A, 23B, 23C, 23D, 18H22, 50E/1, 50E/2, 16E, 16F, 16G, 16H, 16I, 16J, 38, 18/6, 18/5, 17A	99

		குமரன் நகர் : 23K, 23L, 23M, 23N, 23O, 23K1, 23K2, 23D1, 23D2, 23E, 23E/1, 23A, 23B, 23C, 23A/1, 23A/2, 23K, 23L, 23M., 23G, 23H, 23G/1, 23G/2, 23G/3, 23J, 39, 40, 40/1, 40/2, 23L, 23K, 35A, 35B, 35C, 35D, 35E, 35F, 35G, 35H, 35I, 35J, 35K, 35L, 35M, 35N, 35O, 35P, 35Q, 35R, 35S, 35T, 35U, 24N, 24O, 24P, 24Q, 24Q1, 24Q2, 24A2/2, 24A2/3, 24A2/4, 24A2/5, 24A2, 24A2/A, 24A2/B, 24A2/C, 24/23, 24/24, 24/25, 24A/25, 24R, 24M, 24D, 24S, 24N, 24B6, 24B/1, 24B/2, 24B/3, 24B/5, 24A2, 24A2/1, 24A/16, 24A13, 24A12, 24A/11, 24A/10, 24A/15, 24A/17, 24A, 24A18, 24A14, 24A10, 24A11, 24A1, 24A7/1, 24A4, 57A, 24A1, 24A4, 24A6, 24A5, 24A9, 24A8, 24A17, 24A18	131
		வரிவிதிப்பு செய்யப்படாதவை	22
		மொத்தம்	273
6	இவ்வார்டின் எல்லைகள்		
	வடக்கு	நாகம்பட்டி ஊராட்சி	
	கிழக்கு	கரூர் சாலை முதல் திண்டுக்கல் சாலை	
	தெற்கு	வார்டு எண்-12, கணபதி நகர்	
	மேற்கு	நாகம்பட்டி ஊராட்சி	
7	இவ்வார்டின் மக்கள் தொகை	789	
8	வேடசந்தூர் உள்ளாட்சி அமைப்பில் உள்ள இவ்வார்டின் மக்கள் தொகையை விட குறைவாகவோ / கூடுதலாகவோ இருப்பின் அதற்கான காரணம்	-	
9	குறிப்பு	-	

செ. சுவாமிநாதன்

இடம் : வேடசந்தூர்
நாள் : 03.01.2018

செயல் அலுவலர்/ மறுவரையறை அலுவலர்
வேடசந்தூர் தேர்வுநிலை பேரூராட்சி

இணைப்பு – 2(ஈ)

வேடசந்தூர் தேர்வுநிலை பேரூராட்சி

வரைவு வார்டு மறுவரையறைக்கான (Delimitation) அறிக்கை

மாவட்டத்தின் பெயர் : திண்டுக்கல்

பேரூராட்சியின் பெயர் : வேடசந்தூர்

1	வார்டு எண்	2	
2	இவ்வார்டில் உள்ளடங்கிய பகுதிகளின் பெயர்கள்	1) மார்க்கட் ரோடு 2) அரிஜனத்தெரு-1 3) அரிஜனத்தெரு-2 4) குங்குமக்காளியம்மன் கோவில் தெரு	
3	வார்டின் சராசரி மக்கள் தொகை	782	
4	இவ்வார்டில் உள்ள கட்டடங்களின் எண்ணிக்கை (தெருவாரியாக)	மார்க்கட் ரோடு : கட்டிட எண்கள்- 1 முதல் 71 வரை தற்போதைய வார்டு எண்-15	89
		அரிஜனத்தெரு-1 : கட்டிட எண்கள்- 1 முதல் 101 வரை தற்போதைய வார்டு எண்-15	101
		அரிஜனத்தெரு-2 : கட்டிட எண்கள்- 1 முதல் 50 வரை தற்போதைய வார்டு எண்-15	50
		குங்குமக்காளியம்மன் கோவில் தெரு : கட்டிட எண்கள்- 1 முதல் 63 வரை தற்போதைய வார்டு எண்-5	63
		வரிவிதிப்பு செய்யப்படாத கட்டிடங்கள்	8
		மொத்தம்	
			311
5	இவ்வார்டில் உள்ள வீடுகளின் எண்கள் (தெரு வாரியாக)	மார்க்கட் ரோடு : 30C, 30D, 28, 29, 1A, 22A, 22B, 38K1, 38K2, 38K3, 38J, 38J1, 38I, 38A, 38A1, 38A2, 38A3, 33, 26, 26A, 27, 36E, 28A, 37A, 37B, 36A4, 36A5, 36A, 36B, 36C, 36D, 8A15, 8A16, 30F1, 30F2, 30F3, 30F, 30G1, 30E, 30A, 30B, 30C, 30H, 30I, 30J, 37, 37C, 37C/1, 37A/1, 37A, 37A2, 31, 31A, 31B, 31C, 31D, 31E, 31F, 34, 36, 36A, 36B, 36B1, 36B2, 36B3, 36C, 36C1, 36C2, 36D, 38, 38/1, 38/2, 35, 28, 38H, 13/2, 13/3, 38F, 38G, 13/3A, 30A, 30, 30/1, 30/2, 30/3, 38C/3, 38C/4, 38C/5, 38C1, 38C2, 38A, 38B, 38C, 4, 5, 38D, 38E, 24E, 25/8E, 25/9A, 25B/9, 25B/10, 25B/11, 25/B8, 25/10, 25/11, 25/12, 25/13, 25/14, 36B, 9A4, 9A, 9A1, 9A2, 9A3, 9A4, 25/9A3, 25/9A2, 25/9A4, 25/9C, 25/9D, 25/9E, 29/9F, 29/9G, 25Y, 25Y1, 25Y2, 25M, 25D, 25B, 25C, 25D, 25/9A4, 25/9A5, 25/9A6, 25P, 25P1, 1H, 1J, 39D, 39E, 27C3, 27C4, 27C1, 25M, 25N, 25L, 25L, 25/9A4, 25/9A5, 25/9A6, 25G, 25H, 25I, 25Q, 1G, 1F, 1H, 36A, 25J, 25K, 1E, 1F, 3E, 3F, 3G, 1E, 3D, 3C, 110, 111, 56, 112, 112A, 112B, 25E, 3C1, 1/G, 110A, 27C5, 38I, 3C/2, 3C/2, 3C/3, 25C/2, 25C/3, 25C/4, 25C/5, 25C/6, 25C/7, 6, 26, 26B, 26B/1, 3H, 3I, 3J, 3K, 36A1, 52, 30C1, 30C2, 30C3, 30D/2, 30/4	71

		அரிஜனத்தெரு-1: 1A, 1A1, 39B, 2A, 2, 4, 5, 5A1, 3, 3A, 5A1, 5A/2, 6A, 6, 6A1, 8, 14, 10, 9, 7B, 7A, 10A, 10B, 12B, 12, 12A, 14, 15, 18, 18A, 16, 18B, 22, 21, 16A, 23, 24, 25, 20, 26, 30B, 30A, 30B1, 30, 31A, 28, 28A, 29A, 29, 30C, 33A, 37, 37B, 33, 35, 35A, 35B, 35C, 38, 40A, 28C, 40, 42, 46A2, 41, 43A1, 43A1, 36, 39, 50A, 51A, 46, 47, 51A, 46E, 46A, 43, 45, 45A, 44, 44A, 66, 73, 85, 38A, 47/1, 47/5, 50A1, 12A, 17B, 17B1, 82, 17B2	93
		அரிஜனத்தெரு-2 : 14A, 14B, 14C, 1A, 2, 2A, 6, 7, 7A, 3, 3A, 3B, 9, 9D, 9C, 9B, 9A, 9, 5, 5B, 5D, 5, 8A, 8, 14, 14B, 14E, 12, 11A, 10, 11A, 11B, 17A, 17, 16, 16A, 16C, 15, 44A, 44A/1, 11	41
		குங்குமக்காளியம்மன் கோவில் தெரு : 27, 27/1, 27/2, 27/3, 24A/1, 27A, 27D, 27E, 27C1, 27C/3, 27C/2, 27C4, 27A2, 13A, 27/4, 27/5, 27/14, 27C, 27/5, 27/5, 27/6A, 27/6, 27C2, 27C1, 27/13, 27/14, 27/15, 27B1, 27B2, 27B, 27A3, 27/9, 27E, 27A1, 27, 13B, 27/11, 27/12, 27/13A, 27/13B, 27/14, 27B, 27B1, 27, 27/1, 27A2, 27A, 27A5, 27A6, 27A3, 27A4, 27A5, 27A6, 27A7, 27A8, 27A9, 27A10, 27A11, 27A12, 27A13, 29, 27A14, 27A15	63
		வரிவிதிப்பு செய்யப்படாதவை	8
		மொத்தம்	276
6	இவ்வார்டின் எல்லைகள்		
	வடக்கு	தட்டாரபட்டி ஊராட்சி	
	கிழக்கு	கோவிலூர் ரோடு	
	தெற்கு	மார்க்கட் ரோடு	
	மேற்கு	குடகனாறு ஆறு	
7	இவ்வார்டின் மொத்த மக்கள் தொகை	797	
8	வேடசந்தூர் பேரூராட்சியில் உள்ள இவ்வார்டின் மக்கள் தொகை, ஒரு வார்டின் சராசரி மக்கள் தொகையை விட குறைவாகவோ / கூடுதலாகவோ இருப்பின் அதற்கான காரணம்	-	
9	குறிப்பு	-	

Dr. [Signature]

இடம் : வேடசந்தூர்
நாள் : 03.01.2018

செயல் அலுவலர்/ மறுவரையறை அலுவலர்
வேடசந்தூர் தேர்வுநிலை பேரூராட்சி

இணைப்பு – 2(ஈ)

வேடசந்தூர் தேர்வுநிலை பேரூராட்சி

வரைவு வார்டு மறுவரையறைக்கான (Delimitation) அறிக்கை

மாவட்டத்தின் பெயர் : திண்டுக்கல்

பேரூராட்சியின் பெயர் : வேடசந்தூர்

1	வார்டு எண்	3	
2	இவ்வார்டில் உள்ளடங்கிய பகுதிகளின் பெயர்கள்	1) பாரதிநகர் 2) புதுபோலிஸ் லைன் தெரு 3) பாரதிநகர்	
3	வார்டின் சராசரி மக்கள் தொகை	782	
4	இவ்வார்டில் உள்ள கட்டடங்களின் எண்ணிக்கை (தெருவாரியாக)	பாரதிநகர் : கட்டிட எண்கள்- 1 முதல் 205 வரை தற்போதைய வார்டு எண்-2	205
		புதுபோலிஸ் லைன் தெரு: கட்டிட எண்கள்- 1 முதல் 24 வரை தற்போதைய வார்டு எண்-1	24
		பாரதிநகர் : கட்டிட எண்கள்- 206 முதல் 231 வரை தற்போதைய வார்டு எண்-1	26
		வரிவிதிப்பு செய்யப்படாத கட்டிடங்கள்	28
		மொத்தம்	283
5	இவ்வார்டில் உள்ள வீடுகளின் எண்கள் (தெரு வாரியாக)	பாரதிநகர் : 30C, 30D, 28, 29, 1A, 22A, 22B, 38K1, 38K2, 38K3, 38J, 38J1, 38I, 38A, 38A1, 38A2, 38A3, 33, 26, 26A, 27, 36E, 28A, 37A, 37B, 36A4, 36A5, 36A, 36B, 36C, 36D, 8A15, 8A16, 30F1, 30F2, 30F3, 30F, 30G1, 30E, 30A, 30B, 30C, 30H, 30I, 30J, 37, 37C, 37C/1, 37A/1, 37A, 37A2, 31, 31A, 31B, 31C, 31D, 31E, 31F, 34, 36, 36A, 36B, 36B1, 36B2, 36B3, 36C, 36C1, 36C2, 36D, 38, 38/1, 38/2, 35, 28, 38H, 13/2, 13/3, 38F, 38G, 13/3A, 30A, 30, 30/1, 30/2, 30/3, 38C/3, 38C/4, 38C/5, 38C1, 38C2, 38A, 38B, 38C, 4, 5, 38D, 38E, 24E, 25/8E, 25/9A, 25B/9, 25B/10, 25B/11, 25/B8, 25/10, 25/11, 25/12, 25/13, 25/14, 36B, 9A4, 9A, 9A1, 9A2, 9A3, 9A4, 25/9A3, 25/9A2, 25/9A4, 25/9C, 25/9D, 25/9E, 29/9F, 29/9G, 25Y, 25Y1, 25Y2, 25M, 25D, 25B, 25C, 25D, 25/9A4, 25/9A5, 25/9A6, 25P, 25P1, 1H, 1J, 39D, 39E, 27C3, 27C4, 27C1, 25M, 25N, 25L, 25L, 25/9A4, 25/9A5, 25/9A6, 25G, 25H, 25I, 25Q, 1G, 1F, 1H, 36A, 25J, 25K, 1E, 1F, 3E, 3F, 3G, 1E, 3D, 3C, 110, 111, 56, 112, 112A, 112B, 25E, 3C1, 1/G, 110A, 27C5, 38I, 3C/2, 3C/2, 3C/3, 25C/2, 25C/3	205
		புதுபோலிஸ் லைன் தெரு: 1,2,3,4,5,6,7,8,9,10,11,12,13,14,15,16,17,18, 19,20,21,22,23,24	24

		பாரதிநகர் : 24C, 26B/A9, 25A, 25B, 25B1, 25B2, 25B3, 25B4, 25B/A3, 25B/A4, 25B/A5, 25B/A6, 25B/A7, 25B/A8, 25B/A9, 25B/A10, 25B/A11, 25B/A6, 57E,	26
		வரிவிதிப்பு செய்யப்படாதவை	22
		மொத்தம்	277
6	இவ்வார்டின் எல்லைகள்		
	வடக்கு	கோவிலூர் ரோடு	
	கிழக்கு	கோகுலம் நகர்	
	தெற்கு	காளனம்பட்டி ரோடு	
	மேற்கு	கோவிலூர் சாலை	
7	இவ்வார்டின் மொத்த மக்கள் தொகை	800	
8	வேடசந்தூர் பேரூராட்சியில் உள்ள இவ்வார்டின் மக்கள் தொகை, ஒரு வார்டின் சராசரி மக்கள் தொகையை விட குறைவாகவோ / கூடுதலாகவோ இருப்பின் அதற்கான காரணம்	-	
9	குறிப்பு	-	

Dr. [Signature]

இடம் : வேடசந்தூர்
நாள் : 03.01.2018

செயல் அலுவலர்/ மறுவரையறை அலுவலர்
வேடசந்தூர் தேர்வுநிலை பேரூராட்சி

இணைப்பு – 2(ஈ)

வேடசந்தூர் தேர்நிலை பேரூராட்சி

வரைவு வார்டு மறுவரையறைக்கான (Delimitation) அறிக்கை

மாவட்டத்தின் பெயர் : திண்டுக்கல்

பேரூராட்சியின் பெயர் : வேடசந்தூர்

1	வார்டு எண்	4	
2	இவ்வார்டில் உள்ளடங்கிய பகுதிகளின் பெயர்கள்	1) அக்ரஹாரம் தெரு 2) பாம்பாட்டித்தெரு 3) டிப்டி தாசில்தார் ஆபிஸ் தெரு, 4) பழைய போலிஸ் லைன் தெரு 5) யூனியன் ஆபிஸ் தெரு 6) கடைவீதி 7) மாரியம்மன் கோவில் தெரு 8) மாரியம்மன் கோவில் தெரு 9) கடைவீதி 10) வெங்கடாசலம் செட்டியார் தெரு	
3	வார்டின் சராசரி மக்கள் தொகை	782	
4	இவ்வார்டில் உள்ள கட்டடங்களின் எண்ணிக்கை (தெருவாரியாக)	அக்ரஹாரம் தெரு : கட்டிட எண்கள்- 1 முதல் 71 வரை தற்போதைய வார்டு எண்-10	71
		பாம்பாட்டித்தெரு : கட்டிட எண்கள்- 1 முதல் 16 வரை தற்போதைய வார்டு எண்-10	16
		டிப்டி தாசில்தார் ஆபிஸ் தெரு : கட்டிட எண்கள்- 1 முதல் 26 வரை தற்போதைய வார்டு எண்-10	26
		பழைய போலிஸ் லைன் தெரு : கட்டிட எண்கள்- 1 முதல் 22 வரை தற்போதைய வார்டு எண்-10	22
		யூனியன் ஆபிஸ் தெரு : கட்டிட எண்கள்- 1 முதல் 14 வரை தற்போதைய வார்டு எண்-10	14
		கடைவீதி : கட்டிட எண்கள்- 1 முதல் 10 வரை தற்போதைய வார்டு எண்-10	10
		மாரியம்மன் கோவில் தெரு : கட்டிட எண்கள்- 1 முதல் 77 வரை தற்போதைய வார்டு எண்-10	77
		மாரியம்மன் கோவில் தெரு : கட்டிட எண்கள்- 1 முதல் 92 வரை தற்போதைய வார்டு எண்-10	92
		கடைவீதி : கட்டிட எண்கள்- 1 முதல் 7 வரை தற்போதைய வார்டு எண்-9	7
		வெங்கடாசலம் செட்டியார் தெரு : கட்டிட எண்கள்- 1 முதல் 24 வரை தற்போதைய வார்டு எண்-10	24
		வரிவிதிப்பு செய்யப்படாத கட்டிடங்கள்	19
		மொத்தம்	378

5	இவ்வாட்டில் உள்ள வீடுகளின் எண்கள் (தெரு வாரியாக)	அக்ரஹாரம் தெரு : 1, 1A, 2, 1-Feb, 2A, 2B, 2C, 2D, 3, 3A, 3B, 4A/1, 4A, 4B, 4C, 5, 7, 7A, 8, 8A, 9, 10, 11, 11A, 11B, 11C, 11D, 11E, 11F, 11G, 13A, 13, 14, 14A, 15B, 15A, 16, 17A, 17B, 17C, 17D, 17E, 17F, 18, 19, 19A, 19B, 19C, 20A, 20B, 20, 20C, 21, 22, 6,	68
		பாம்பாட்டித்தெரு : 1, 1A, 2, 2A, 3, 4, 5, 6, 7, 8, 9, 9A, 3, 4, 5,6	16
		டிப்டிதாசில்தார் ஆபிஸ் தெரு : 7, 8, 9, 5A, 9A, 10, 10D, 10E, 11/D, 11, 11A, 10A, 10B, 10C, 25A, 10F, 11A, 25B, 25C, 25D, 2/11 ,11B, 11C, 11E, 11F,11G	26
		பழைய போலிஸ் லைன் தெரு : 1, 2, 3, 4, 4A, 4B, 9, 4C, 6, 6A, 6B, 6A4, 4A, 4B. 4C. 4D, 4E	17
		யூனியன் ஆபிஸ் தெரு : 1, 1-1, 1A, 2, 3, 3A, 5, 5A, 5B, 5C, 5D, 5E, 5F, 5G	14
		மாரியம்மன் கோவில் தெரு : 25, 25A, 27, 27A, 28A, 29, 29A, 29B, 29C, 29D, 7A, 32, 34A, 34B, 34, 35D, 35B, 37, 37A, 37B, 37C, 37D, 37E, 37F, 37G, 38D, 39B, 37H, 39A, 41, 41A, 42, 43, 43A, 27/A2, 37/1,21, 21A, 21B, 21C, 22, 23, 24, 23B, 23C, 23D	46
		மாரியம்மன் கோவில் தெரு : 1, 1A, 1B, 1C, 1D, 3, 3A, 5A/1, 5A/2, 5A/3, 5A/4, 5A/5, 5A, 5B, 5C, 5D, 10C, 10D, 10E, 10F, 12A, 12A1, 12A4, 13C, 13D, 15, 16	38
		வெங்கடாசலம் செட்டியார் தெரு : 12, 12A, 12B, 13, 13A, 13A1, 13A2, 15A, 15B, 15D, 15C, 16, 17, 33, 33B, 33A, 34, 36, 37, 38, 39	21
		வரிவிதிப்பு செய்யப்படாதவை	18
		மொத்தம்	264
6	இவ்வாட்டின் எல்லைகள்		
	வடக்கு	மார்க்கட் ரோடு	
	கிழக்கு	வார்டு எண் -4, மாரியம்மன் கோவில் தெரு	
	தெற்கு	வார்டு எண்-06, நாடார் தெரு	
	மேற்கு	மார்க்கட் ரோடு	
7	இவ்வாட்டின் மொத்த மக்கள் தொகை	763	
8	வேடசந்தூர் பேரூராட்சியில் உள்ள இவ்வாட்டின் மக்கள் தொகை, ஒரு வார்டின் சராசரி மக்கள் தொகையை விட குறைவாகவோ / கூடுதலாகவோ இருப்பின் அதற்கான காரணம்	-	
9	குறிப்பு	-	

Dr. [Signature]

இடம் : வேடசந்தூர்
நாள் : 03.01.2018

செயல் அலுவலர்/ மறுவரையறை அலுவலர்
வேடசந்தூர் தேர்வுநிலை பேரூராட்சி

இணைப்பு – 2(ஈ)

வேடசந்தூர் தேர்நிலை பேரூராட்சி


வரைவு வார்டு மறுவரையறைக்கான (Delimitation) அறிக்கை

மாவட்டத்தின் பெயர் : திண்டுக்கல்

பேரூராட்சியின் பெயர் : வேடசந்தூர்

1	வார்டு எண்	5	
2	இவ்வார்டில் உள்ளடங்கிய பகுதிகளின் பெயர்கள்	1) இந்திரா நகர் 2) இராஜகோபலபுரம்	
3	வார்டின் சராசரி மக்கள் தொகை	782	
4	இவ்வார்டில் உள்ள கட்டடங்களின் எண்ணிக்கை (தெருவாரியாக)	இந்திரா நகர் : கட்டிட எண்கள்- 22 முதல் 296 வரை தற்போதைய வார்டு எண்-14	275
		இராஜகோபலபுரம் : கட்டிட எண்கள்- 1 முதல் 27 வரை தற்போதைய வார்டு எண்-13	27
		வரிவிதிப்பு செய்யப்படாத கட்டிடங்கள்	13
		மொத்தம்	
			315
5	இவ்வார்டில் உள்ள வீடுகளின் எண்கள் (தெரு வாரியாக)	இந்திரா நகர் : 5A, 25M6, 25M7, 25M8, 25M9, 25M10, 25M, 25M1, 24E, 24F, 24G, 24H, 24I, 24J, 24J3, 24J1, 24J2, 24J4, 24J5, 25B6, 25B7, 25B1, 25B2, 25B3, 25B, 25B4, 25B6, 25B/1, 25C1, 25C2, 25B8, 26B1, 25L, 6, 6A, 6B, 26M, 26L, 26L1, 25B5, 25B4, 25B4/1, 25B4/2, 25B4/5, 25B4/6, 24M, 24M/1, 26A10, 26A11, 26A12, 26A13, 26D, 26T, 26B4, 26B4/1, 4A., 4B, 26C1, 26C2, 26C3, 26C4, 26W, 26X, 26Y, 26Z, 26A19, 26Y1, 26Y2, 26Y3, 26Y4, 26Y5, 25K2, 25K3, 26C, 26K, 26K1, 26A19, 26A20, 26A21, 26A22, 23, 26A16, 26A17, 26A18, 25A1, 25A2, 25A3, 25A15, 25A/16, 81F, 81G, 81H, 81C1, 81B1, 81E, 81B5, 81B6, 81B, 81B8, 81B9, 81C, 81D, 81E, 81F, 81G, 81B7/1, 26B, 26B4/3, 1B, 1C, 3, 1, 1A, 2A, 4, 8.10E+04, 8.10E+05, 81B10, 81F, 81B11, 26B4/7, 26B4/8, 26B4/9, 26B4/5, 26W/1, 26W/2, 26W/3, 26W, 26K1, 26U2, 26B, 26H, 28G2, 28G3, 28G1, 26O, 26B, 26Q, 28K, 25L, 25L1, 25L2, 25G, 25H, 25I, 25J, 25B5, 25B8, 25B9, 26B7, 26B8, 26B9, 26B10, 26B11, 26B9, 26H, 26/1, 26/2, 26/3, 26/4, 26/5, 26/6, 26/7, 26/8, 26/9, 26/10, 26/11, 26/12, 26/13, 25K, 25M, 25K/1, 25K/2, 25K/3, 26J2, 26J3, 26J4, 26J5, 26B1, 26B2, 26B3, 26B4, 26B/6, 26S2, 26S3, 26S4, 25C, 25D, 25P, 25P/1, 25P/2, 25P/3, 25E, 25F, 26A/21, 26A/22, 26A/23, 26A/24, 26A11, 26A12, 26A13, 26A14, 26A15, 26A16, 26A17, 26B4/6, 26B4/7, 1D, 1E, 24K, 24K2, 26A18/A, 25N1, 25N2, N7, 26G/1A, 26A24, 26A25, 26A26, 26A27	222
		இராஜகோபலபுரம் : 85, 85A, 82A, 82A/1, 86, 86A, 87, 87A, 88, 88A, 89, 90, 92, 93, 94, 95, 96, 97, 97A1, 97A, 98, 100, 101, 102, 103, 104, 105	27
		வரிவிதிப்பு செய்யப்படாதவை	10
		மொத்தம்	
			259

6	இவ்வார்டின் எல்லைகள்		
	வடக்கு	வார்டு எண்-01, குமரன் நகர்	
	கிழக்கு	குடகனாறு ஆறு	
	தெற்கு	வார்டு எண்-11, இராஜகோபாலபுரம்	
	மேற்கு	கரூர் சாலை முதல் திண்டுக்கல் சாலை	
7	இவ்வார்டின் மொத்த மக்கள் தொகை	748	
8	வேடசந்தூர் பேரூராட்சியில் உள்ள இவ்வார்டின் மக்கள் தொகை, ஒரு வார்டின் சராசரி மக்கள் தொகையை விட குறைவாகவோ / கூடுதலாகவோ இருப்பின் அதற்கான காரணம்	-	
9	குறிப்பு	-	



இடம் : வேடசந்தூர்
நாள் : 03.01.2018

செயல் அலுவலர்/ மறுவரையறை அலுவலர்
வேடசந்தூர் தேர்வுநிலை பேரூராட்சி

இணைப்பு – 2(ஈ)

வேடசந்தூர் தேர்நிலை பேரூராட்சி

வரைவு வார்டு மறுவரையறைக்கான (Delimitation) அறிக்கை


மாவட்டத்தின் பெயர் : திண்டுக்கல்

பேரூராட்சியின் பெயர் : வேடசந்தூர்

1	வார்டு எண்	6																											
2	இவ்வார்டில் உள்ளடங்கிய பகுதிகளின் பெயர்கள்	1) கடைவீதி 2) பள்ளிவாசல் தெரு 3) மார்க்கட் ரோடு 4)நாடார் தெரு 5)வடமதுரை ரோடு 6)மார்க்கட் ரோடு 7) சித்தநாததேவர் தெரு 8)வெங்கடாசலம் செட்டியார் தெரு 9)கந்தசாமி சேர்வை தெரு 10)அப்பாவு செட்டியார் சந்து 11)கடைவீதி																											
3	வார்டின் சராசரி மக்கள் தொகை	782																											
4	இவ்வார்டில் உள்ள கட்டடங்களின் எண்ணிக்கை (தெருவாரியாக)	<table border="1"> <tbody> <tr> <td>கடைவீதி : கட்டிட எண்கள்- 1 முதல் 91 வரை தற்போதைய வார்டு எண்-6</td> <td>91</td> </tr> <tr> <td>பள்ளிவாசல் தெரு : கட்டிட எண்கள்- 1 முதல் 75 வரை தற்போதைய வார்டு எண்-6</td> <td>75</td> </tr> <tr> <td>மார்க்கட் ரோடு: கட்டிட எண்கள்- 1 முதல் 64 வரை தற்போதைய வார்டு எண்-6</td> <td>64</td> </tr> <tr> <td>நாடார் தெரு : கட்டிட எண்கள்- 1 முதல் 116 வரை தற்போதைய வார்டு எண்-6</td> <td>116</td> </tr> <tr> <td>வடமதுரை ரோடு : கட்டிட எண்கள்- 1 முதல் 112 வரை தற்போதைய வார்டு எண்-6</td> <td>112</td> </tr> <tr> <td>மார்க்கட் ரோடு: கட்டிட எண்கள்- 1 முதல் 71 வரை தற்போதைய வார்டு எண்-8</td> <td>71</td> </tr> <tr> <td>சித்தநாததேவர் தெரு : கட்டிட எண்கள்- 1 முதல் 11 வரை தற்போதைய வார்டு எண்-8</td> <td>11</td> </tr> <tr> <td>வெங்கடாசலம் செட்டியார் தெரு : கட்டிட எண்கள்- 1 முதல் 23 வரை தற்போதைய வார்டு எண்-8</td> <td>23</td> </tr> <tr> <td>கந்தசாமி சேர்வை தெரு : கட்டிட எண்கள்- 1 முதல் 16 வரை தற்போதைய வார்டு எண்-8</td> <td>16</td> </tr> <tr> <td>அப்பாவு செட்டியார் சந்து : கட்டிட எண்கள்- 1 முதல் 19 வரை தற்போதைய வார்டு எண்-8</td> <td>19</td> </tr> <tr> <td>கடைவீதி : கட்டிட எண்கள்- 1 முதல் 56 வரை தற்போதைய வார்டு எண்-8</td> <td>56</td> </tr> <tr> <td>வரிவிதிப்பு செய்யப்படாத கட்டிடங்கள்</td> <td>10</td> </tr> <tr> <td></td> <td>மொத்தம்</td> <td>664</td> </tr> </tbody> </table>	கடைவீதி : கட்டிட எண்கள்- 1 முதல் 91 வரை தற்போதைய வார்டு எண்-6	91	பள்ளிவாசல் தெரு : கட்டிட எண்கள்- 1 முதல் 75 வரை தற்போதைய வார்டு எண்-6	75	மார்க்கட் ரோடு: கட்டிட எண்கள்- 1 முதல் 64 வரை தற்போதைய வார்டு எண்-6	64	நாடார் தெரு : கட்டிட எண்கள்- 1 முதல் 116 வரை தற்போதைய வார்டு எண்-6	116	வடமதுரை ரோடு : கட்டிட எண்கள்- 1 முதல் 112 வரை தற்போதைய வார்டு எண்-6	112	மார்க்கட் ரோடு: கட்டிட எண்கள்- 1 முதல் 71 வரை தற்போதைய வார்டு எண்-8	71	சித்தநாததேவர் தெரு : கட்டிட எண்கள்- 1 முதல் 11 வரை தற்போதைய வார்டு எண்-8	11	வெங்கடாசலம் செட்டியார் தெரு : கட்டிட எண்கள்- 1 முதல் 23 வரை தற்போதைய வார்டு எண்-8	23	கந்தசாமி சேர்வை தெரு : கட்டிட எண்கள்- 1 முதல் 16 வரை தற்போதைய வார்டு எண்-8	16	அப்பாவு செட்டியார் சந்து : கட்டிட எண்கள்- 1 முதல் 19 வரை தற்போதைய வார்டு எண்-8	19	கடைவீதி : கட்டிட எண்கள்- 1 முதல் 56 வரை தற்போதைய வார்டு எண்-8	56	வரிவிதிப்பு செய்யப்படாத கட்டிடங்கள்	10		மொத்தம்	664
கடைவீதி : கட்டிட எண்கள்- 1 முதல் 91 வரை தற்போதைய வார்டு எண்-6	91																												
பள்ளிவாசல் தெரு : கட்டிட எண்கள்- 1 முதல் 75 வரை தற்போதைய வார்டு எண்-6	75																												
மார்க்கட் ரோடு: கட்டிட எண்கள்- 1 முதல் 64 வரை தற்போதைய வார்டு எண்-6	64																												
நாடார் தெரு : கட்டிட எண்கள்- 1 முதல் 116 வரை தற்போதைய வார்டு எண்-6	116																												
வடமதுரை ரோடு : கட்டிட எண்கள்- 1 முதல் 112 வரை தற்போதைய வார்டு எண்-6	112																												
மார்க்கட் ரோடு: கட்டிட எண்கள்- 1 முதல் 71 வரை தற்போதைய வார்டு எண்-8	71																												
சித்தநாததேவர் தெரு : கட்டிட எண்கள்- 1 முதல் 11 வரை தற்போதைய வார்டு எண்-8	11																												
வெங்கடாசலம் செட்டியார் தெரு : கட்டிட எண்கள்- 1 முதல் 23 வரை தற்போதைய வார்டு எண்-8	23																												
கந்தசாமி சேர்வை தெரு : கட்டிட எண்கள்- 1 முதல் 16 வரை தற்போதைய வார்டு எண்-8	16																												
அப்பாவு செட்டியார் சந்து : கட்டிட எண்கள்- 1 முதல் 19 வரை தற்போதைய வார்டு எண்-8	19																												
கடைவீதி : கட்டிட எண்கள்- 1 முதல் 56 வரை தற்போதைய வார்டு எண்-8	56																												
வரிவிதிப்பு செய்யப்படாத கட்டிடங்கள்	10																												
	மொத்தம்	664																											

5	இவ்வார்டில் உள்ள வீடுகளின் எண்கள் (தெரு வாரியாக)	கடைவீதி : 36B, 37, 37A, 37B, 38, 38A, 38B, 39, 39A, 39B, 39C, 9C, 69D, 75, 76, 91A	16
		பள்ளிவாசல் தெரு : 1A, 2, 3, 22B, 6, 9A	6
		மார்க்கட் ரோடு: 69C, 69D, 75, 76, 91A	5
		நாடார் தெரு : 1, 1A, 2, 2B, 2A, 2A1, 3, 3A, 3B, 3C, 4, 5, 6, 5A, 5B, 5C, 5D, 5E, 5F, 9, 10, 11A, 11B, 12, 12B, 13, 13A, 13A, 14A1, 14, 14A, 15, 16, 17, 18A, 19, 19/1, 19/2, 19, 18, 20, 21, 22, 23, 24, 25, 26, 26A, 27, 28, 30, 31, 33, 34, 35A, 35B, 36A, 36B, 37, 37A, 37B, 38, 38A, 38B, 39, 39A, 39B, 39C, 39D, 39E, 39F, 39G, 39H, 39I, 39J, 39K, 39L, 39M, 39N, 41, 42/2, 42/3, 42/4, 44, 44A, 44B, 45, 45A, 46, 46A, 46B, 46C, 47, 50, 48, 51, 51A, 52, 52A1, 52A, 51A2, 53, 53A, 54A, 54A1, 1-Sep, 17B	107
		வடமதுரை ரோடு : 1, 7C, 7D, 7E, 157B	5
		மார்க்கட் ரோடு: 1A, 1B, 1C, 1G-1, 1G, 1H, 1H1, 2, 3A3, 3B1, 3C1, 3D1, 3F, 4, 5A, 5, 5B, 36, 35, 6C, 6A, 6B, 13, 13A, 13B, 5C, 5C1, 4C, 4D, 4E	30
		சித்தநாததேவர் தெரு : 1, 2, 2A, 3, 5, 5A, 6, 6A, 11A, 11, 7	11
		வெங்கடாசலம் செட்டியார் தெரு : 1B, 1B, 1C, 3, 4, 4E, 4A, 4B, 4C, 4D, 5A, 5, 6, 7, 7A, 7A, 7B, 7C, 8, 9, 10, 11, 7A/1	23
		கந்தசாமி சேர்வை தெரு: 1, 1A, 2, 2B, 3, 3A, 4, 4A, 5, 5A, 5B, 5C, 5D, 109, 109A, 109B	16
		அப்பாவு செட்டியார் சந்து : 1, 2, 4, 3A, 3B, 3C, 3D, 3E, 3F, 5B, 5, 5A, 1A, 1B, 1C, 1D, 103A, 103B, 4A	19
		கடைவீதி : 92B, 92C, 93, 93A, 93B, 94, 101, 101A, 101C, 101B, 101D, 104, 92, 92A	14
		வரிவிதிப்பு செய்யப்படாத கட்டிடங்கள்	5
		மொத்தம்	
6	இவ்வார்டின் எல்லைகள்		
	வடக்கு	வார்டு எண்-04, வெங்கடாசலம் செட்டியார் தெரு	
	கிழக்கு	வார்டு எண்-7, கடைவீதி	
	தெற்கு	வடமதுரை சாலை முதல் ஒட்டன்சத்திரம் சாலை	
	மேற்கு	மார்க்கட் ரோடு	
7	இவ்வார்டின் மொத்த மக்கள் தொகை	742	
8	வேடசந்தூர் பேரூராட்சியில் உள்ள இவ்வார்டின் மக்கள் தொகை, ஒரு வார்டின் சராசரி மக்கள் தொகையை விட குறைவாகவோ / கூடுதலாகவோ இருப்பின் அதற்கான காரணம்	-	
9	குறிப்பு	-	

இடம் : வேடசந்தூர்
நாள் : 03.01.2018


செயல் அலுவலர்/ மறுவரையறை அலுவலர்
வேடசந்தூர் தேர்வுநிலை பேரூராட்சி

இணைப்பு – 2(ஈ)

வேடசந்தூர் தேர்நிலை பேரூராட்சி

வரைவு வார்டு மறுவரையறைக்கான (Delimitation) அறிக்கை


மாவட்டத்தின் பெயர் : திண்டுக்கல்

பேரூராட்சியின் பெயர் : வேடசந்தூர்

1	வார்டு எண்	7																		
2	இவ்வார்டில் உள்ளடங்கிய பகுதிகளின் பெயர்கள்	1) பெரியண்ணன் செட்டியார் தெரு 2) பெரியண்ணன் செட்டியார் பேட்டை 3) ஆசிக்கலிபாவா ராவுத்தர் தெரு 4) பாட்சா ராவுத்தர் தெரு 5) பெரியப்பா ராவுத்தர் தெரு 6) ஹபீப் ராவுத்தர் தெரு 7) சின்னபாவா ராவுத்தர் தெரு 8) கொண்டிசீனிராவுத்தர் தெரு 9) மூக்கன் செட்டியார் சந்து 10) கடைவீதி 11) பெரியண்ணன் செட்டியார் தெரு 12) கந்தன் ஆசாரி தெரு 13) பெரியண்ணன் செட்டியார் தெரு 14) கருவாட்டுக்காரத்தெரு 15) ஆசாரித்தெரு 16) வடமதுரை ரோடு 17) சாலைத்தெரு																		
3	வார்டின் சராசரி மக்கள் தொகை	782																		
4	இவ்வார்டில் உள்ள வீடுகளின் எண்கள் (தெரு வாரியாக)	<table border="1"> <tbody> <tr> <td>பெரியண்ணன் செட்டியார் தெரு : கட்டிட எண்கள்- 1 முதல் 12 வரை தற்போதைய வார்டு எண்-7</td> <td>12</td> </tr> <tr> <td>பெரியண்ணன் செட்டியார் பேட்டை : கட்டிட எண்கள்- 1 முதல் 7 வரை தற்போதைய வார்டு எண்-7</td> <td>7</td> </tr> <tr> <td>ஆசிக்கலிபாவா ராவுத்தர் தெரு : கட்டிட எண்கள்- 1 முதல் 7 வரை தற்போதைய வார்டு எண்-7</td> <td>7</td> </tr> <tr> <td>பாட்சா ராவுத்தர் தெரு : கட்டிட எண்கள்- 1 முதல் 26 வரை தற்போதைய வார்டு எண்-7</td> <td>26</td> </tr> <tr> <td>பெரியப்பா ராவுத்தர் தெரு : கட்டிட எண்கள்- 1 முதல் 15 வரை தற்போதைய வார்டு எண்-7</td> <td>15</td> </tr> <tr> <td>ஹபீப் ராவுத்தர் தெரு : கட்டிட எண்கள்- 1 முதல் 21 வரை தற்போதைய வார்டு எண்-7</td> <td>21</td> </tr> <tr> <td>சின்னபாவா ராவுத்தர் தெரு : கட்டிட எண்கள்- 1 முதல் 41 வரை தற்போதைய வார்டு எண்-7</td> <td>41</td> </tr> <tr> <td>கொண்டிசீனிராவுத்தர் தெரு : கட்டிட எண்கள்- 1 முதல் 12 வரை தற்போதைய வார்டு எண்-6</td> <td>12</td> </tr> <tr> <td>மூக்கன் செட்டியார் சந்து: கட்டிட எண்கள்- 1 முதல் 16 வரை தற்போதைய வார்டு எண்-7</td> <td>16</td> </tr> </tbody> </table>	பெரியண்ணன் செட்டியார் தெரு : கட்டிட எண்கள்- 1 முதல் 12 வரை தற்போதைய வார்டு எண்-7	12	பெரியண்ணன் செட்டியார் பேட்டை : கட்டிட எண்கள்- 1 முதல் 7 வரை தற்போதைய வார்டு எண்-7	7	ஆசிக்கலிபாவா ராவுத்தர் தெரு : கட்டிட எண்கள்- 1 முதல் 7 வரை தற்போதைய வார்டு எண்-7	7	பாட்சா ராவுத்தர் தெரு : கட்டிட எண்கள்- 1 முதல் 26 வரை தற்போதைய வார்டு எண்-7	26	பெரியப்பா ராவுத்தர் தெரு : கட்டிட எண்கள்- 1 முதல் 15 வரை தற்போதைய வார்டு எண்-7	15	ஹபீப் ராவுத்தர் தெரு : கட்டிட எண்கள்- 1 முதல் 21 வரை தற்போதைய வார்டு எண்-7	21	சின்னபாவா ராவுத்தர் தெரு : கட்டிட எண்கள்- 1 முதல் 41 வரை தற்போதைய வார்டு எண்-7	41	கொண்டிசீனிராவுத்தர் தெரு : கட்டிட எண்கள்- 1 முதல் 12 வரை தற்போதைய வார்டு எண்-6	12	மூக்கன் செட்டியார் சந்து: கட்டிட எண்கள்- 1 முதல் 16 வரை தற்போதைய வார்டு எண்-7	16
பெரியண்ணன் செட்டியார் தெரு : கட்டிட எண்கள்- 1 முதல் 12 வரை தற்போதைய வார்டு எண்-7	12																			
பெரியண்ணன் செட்டியார் பேட்டை : கட்டிட எண்கள்- 1 முதல் 7 வரை தற்போதைய வார்டு எண்-7	7																			
ஆசிக்கலிபாவா ராவுத்தர் தெரு : கட்டிட எண்கள்- 1 முதல் 7 வரை தற்போதைய வார்டு எண்-7	7																			
பாட்சா ராவுத்தர் தெரு : கட்டிட எண்கள்- 1 முதல் 26 வரை தற்போதைய வார்டு எண்-7	26																			
பெரியப்பா ராவுத்தர் தெரு : கட்டிட எண்கள்- 1 முதல் 15 வரை தற்போதைய வார்டு எண்-7	15																			
ஹபீப் ராவுத்தர் தெரு : கட்டிட எண்கள்- 1 முதல் 21 வரை தற்போதைய வார்டு எண்-7	21																			
சின்னபாவா ராவுத்தர் தெரு : கட்டிட எண்கள்- 1 முதல் 41 வரை தற்போதைய வார்டு எண்-7	41																			
கொண்டிசீனிராவுத்தர் தெரு : கட்டிட எண்கள்- 1 முதல் 12 வரை தற்போதைய வார்டு எண்-6	12																			
மூக்கன் செட்டியார் சந்து: கட்டிட எண்கள்- 1 முதல் 16 வரை தற்போதைய வார்டு எண்-7	16																			

		கடைவீதி : கட்டிட எண்கள்- 1 முதல் 106 வரை தற்போதைய வார்டு எண்-7	106
		பெரியண்ணன் செட்டியார் பேட்டை : கட்டிட எண்கள்- 1 முதல் 12 வரை தற்போதைய வார்டு எண்-9	12
		கந்தன் ஆசாரி தெரு: கட்டிட எண்கள்- 1 முதல் 12 வரை தற்போதைய வார்டு எண்-9	12
		பெரியண்ணன் செட்டியார் தெரு : கட்டிட எண்கள்- 1 முதல் 27 வரை தற்போதைய வார்டு எண்-9	27
		கருவாட்டுக்காரர் தெரு : கட்டிட எண்கள்- 1 முதல் 14 வரை தற்போதைய வார்டு எண்-4	14
		ஆசாரித் தெரு : கட்டிட எண்கள்- 1 முதல் 23 வரை தற்போதைய வார்டு எண்-9	23
		வடமதுரை ரோடு : கட்டிட எண்கள்- 1 முதல் 23 வரை தற்போதைய வார்டு எண்-5	23
		சாலைத்தெரு : கட்டிட எண்கள்- 1 முதல் 23 வரை தற்போதைய வார்டு எண்-9	23
		வரிவிதிப்பு செய்யப்படாத கட்டிடங்கள்	6
		மொத்தம்	403
5	இவ்வார்டில் உள்ள கட்டிடங்களின் எண்கள் (தெரு வாரியாக) மொத்த குடியிருப்புகளின்	பெரியண்ணன் செட்டியார் தெரு : 4, 16A, 16B, 16, 17, 18A, 18, 20, 21,22,23,24	12
		பெரியண்ணன் செட்டியார் பேட்டை : 6, 6A, 7, 8, 8A, 9, 10	7
		ஆசக்கலிபாவா ராவுத்தர் தெரு : 1, 3, 3, 3A, 4, 6	6
		பாட்சா ராவுத்தர் தெரு : 1A, 1, 2C, 4, 3A, 5, 7, 6, 8, 10, 11A, 12, 13, 14, 17, 18, 19A, 19, 20, 21, 21A, 22A, 8A, 8A1, 9, 10A	26
		பெரியப்பா ராவுத்தர் தெரு : 1, 2, 3, 4, 13F, 7, 8, 9, 7A, 11, 12, 12A, 1A, 7B, 1B	15
		ஹபீப் ராவுத்தர் தெரு : 1, 1A, 1B, 1C, 1D, 2, 2A, 2B, 3, 3A, 4A, 4B, 4	13
		சின்னபாவா ராவுத்தர் தெரு : 3, 4, 5A, 1-5, 20A, 1-6, 6	7
		கொண்டிசீனிராவுத்தர் தெரு : 1, 1A, 1B, 4, 5, 5A, 6, 6A, 7, 7A, 7A1, 8	12
		மூக்கன் செட்டியார் சந்து: 3, 3A, 3B, 3C, 4, 5, 6, 7, 7A, 8, 9, 10, 11, 11A, 12	15

5	இவ்வார்டில் உள்ள கட்டடங்களின் எண்கள் (தெரு வாரியாக) மொத்த குடியிருப்புகளின் எண்ணிக்கை-273	கடைவீதி : 21A, 21B, 29, 30, 35B, 45, 48A	7
		பெரியண்ணன் செட்டியார் பேட்டை : 1, 2, 3, 4, 5, 11, 12	7
		கந்தன் ஆசாரி தெரு: 3, 4, 5, 5A4, 5A/2, 5A/3, 5A1, 4A1, 5A, 6, 4A3, 4B4	12
		பெரியண்ணன் செட்டியார் தெரு : 1, 2, 3, 3A, 5, 7, 8A, 8, 9, 9A, 10, 10A, 11, 12, 1-Dec, 12A, 12A1, 12A2, 12A3, 11A, 11A1, 13, 13A, 13B, 13C, 13D, 13E	27
		கருவாட்டுக்காரர் தெரு : 1A, 5A, 4A, 4B, 4C, 5, 5B, 5C, 5D, 5E, 1-5, 6, 6A, 6B	14
		ஆசாரித் தெரு : 2, 2B, 2C, 2A, 2B, 3, 4, 5, 6, 6A, 7, 7A, 8, 10B, 10, 19, 21, 10D, 10F, 10G, 10B, 10C, 10E	23
		வடமதுரை ரோடு : 13, 13C/1, 13F, 13G, 13H, 13I, 15A, 15, 15B, 16, 16A, 16B, 16D1, 19, 19B, 19C, 21D, 21D1, 21A, 13G1, 13G2, 13G3, 21E/1	23
சாலைத்தெரு : 101, 101A, 102A, 102A1, 103, 104A, 104A1, 105, 107, 10B1, 1, 1A, 1B, 1C, 1D, 2, 2A, 2B, 2C, 3, 3B, 3C, 3D	23		
	வரிவிதிப்பு செய்யப்படாத கட்டிடங்கள்	5	
	மொத்தம்	254	
6	இவ்வார்டின் எல்லைகள்		
	வடக்கு	மார்க்கட் ரோடு	
	கிழக்கு	வார்டு - 8 சீனிராவுத்தர் தெரு	
	தெற்கு	வார்டு எண்-8, சுல்தான் அலி தெரு	
	மேற்கு	வார்டு எண்-06, நாடார் தெரு	
7	இவ்வார்டின் மொத்த மக்கள் தொகை	734	
8	வேடசந்தூர் பேரூராட்சியில் உள்ள இவ்வார்டின் மக்கள் தொகை, ஒரு வார்டின் சராசரி மக்கள் தொகையை விட குறைவாகவோ / கூடுதலாகவோ இருப்பின் அதற்கான காரணம்	-	
9	குறிப்பு	-	



இடம் : வேடசந்தூர்
நாள் : 03.01.2018

செயல் அலுவலர்/ மறுவரையறை அலுவலர்
வேடசந்தூர் தேர்வுநிலை பேரூராட்சி

இணைப்பு – 2(ஈ)

வேடசந்தூர் தேர்நிலை பேரூராட்சி

வரைவு வார்டு மறுவரையறைக்கான (Delimitation) அறிக்கை

மாவட்டத்தின் பெயர் : திண்டுக்கல்

பேரூராட்சியின் பெயர் : வேடசந்தூர்

1	வார்டு எண்	8	
2	இவ்வார்டில் உள்ளடங்கிய பகுதிகளின் பெயர்கள்	1) சாலைத்தெரு 2) சீனிராவுத்தர் தெரு 3) சாலைத்தெரு 4) சுல்தான் அலித்தெரு 5) சுல்தான் அலித்தெரு	
3	வார்டின் சராசரி மக்கள் தொகை	782	
4	இவ்வார்டில் உள்ள கட்டிடங்களின் எண்ணிக்கை (தெருவாரியாக)	சாலைத்தெரு : கட்டிட எண்கள்- 1 முதல் 71 வரை தற்போதைய வார்டு எண்-4	71
		சீனிராவுத்தர் தெரு : கட்டிட எண்கள்- 1 முதல் 104 வரை தற்போதைய வார்டு எண்-4	104
		சாலைத்தெரு : கட்டிட எண்கள்- 1 முதல் 54 வரை தற்போதைய வார்டு எண்-1	54
		சுல்தான் அலித்தெரு : கட்டிட எண்கள்- 1 முதல் 41 வரை தற்போதைய வார்டு எண்-6	41
		சுல்தான் அலித்தெரு : கட்டிட எண்கள்- 1 முதல் 17 வரை தற்போதைய வார்டு எண்-7	17
		வரிவிதிப்பு செய்யப்படாத கட்டிடங்கள்	18
		மொத்தம்	305
5	இவ்வார்டில் உள்ள வீடுகளின் எண்கள் (தெரு வாரியாக)	சாலைத்தெரு : 67, 67/1, 67C, 67D, 68, 69, 69C, 69A, 69H, 70, 70/1, 70A, 70B, 73, 74, 74A, 74B, 75, 76A, 76C, 76B, 77, 77A, 78, 78/1, 78A, 80, 81, 81A, 81B, 83, 83A, 83B, 83C, 83D, 84, 84A, 86A, 86, 87, 88, 98A, 88A, 88B, 89, 89A, 89B, 89C, 89D, 89E, 92, 92A, 93, 94, 95, 95A, 95B, 95C, 96, 96A, 96B, 97, 98, 99, 99A, 73A, 80B, 83E, 69G, 69H, 69I	71
		சீனிராவுத்தர் தெரு : 1, 3A, 4, 3, 5, 6, 6, 7, 8, 8A, 10, 11, 11A, 12, 12C, 13C, 13B, 13A, 13, 14, 14/1, 14A, 14B, 15, 14, 17, 18, 19, 22, 23, 24, 25, 25A, 29, 30, 59A, 59B, 32E/1, 32, 32C, 32D, 34, 35, 35A, 35A1, 36, 35C, 35D, 35E, 37, 38, 38A, 41, 43, 44, 45, 57A, 46A, 11, 46, 47A/1, 47A/2, 47A, 48, 48A, 49, 50, 51, 52, 53, 53A, 53B, 54, 55, 55A, 56, 57, 58, 65, 60A, 65, 66, 66A, 67, 67A1, 67A2, 67A, 68, 69, 70A, 70, 70A1, 71, 71A/1, 71A, 72, 72A, 72B, 72C, 60B, 60B1, 57A1, 23A, 47	104

		சாலைத்தெரு : 7C, 7A, 7B, 3B, 3A, 10, 11, 1-Nov, 11A, 12, 14, 14A1, 14A2, 14A, 14B, 14C, 14D, 15, 16, 16A, 16B, 17, 18/1, 19, 19A, 20, 21, 23A, 22A, 22A1, 22B, 22B/1, 64C, 64E, 54C, 54D, 59A3, 62B, 62C, 62D, 62E, 62F, 62G, 62H, 62I, 165L, 165M, 64N/1, 64N/2, 64N/3, 66C, 66E, 66H, 66I	54
		கல்தான் அலித்தெரு : 6, 7, 8, 10A, 10B, 10C, 10D, 10E, 10F, 10G, 11, 11C, 11D, 11E, 12, 12A, 12B, 12C, 12D, 14, 15A1, 15, 15A, 15A2, 15A3, 15A4, 15A5, 15A6, 17, 18, 19, 19A, 12E, 2, 3, 17A, 3A, 4, 4A, 5	33
		கல்தான் அலித்தெரு : 2, 3, 17A, 3A, 4, 4A, 5	7
		வரிவிதிப்பு செய்யப்படாதவை	14
		மொத்தம்	283
6	இவ்வார்டின் எல்லைகள்		
	வடக்கு	காளனம்பட்டி ரோடு	
	கிழக்கு	வார்டு - 9 சாலைத்தெரு	
	தெற்கு	வடமதுரை சாலை முதல் ஓட்டன்சத்திரம் சாலை	
	மேற்கு	வார்டு - 7, கடைவீதி	
7	இவ்வார்டின் மொத்த மக்கள் தொகை	817	
8	வேடசந்தூர் பேரூராட்சியில் உள்ள இவ்வார்டின் மக்கள் தொகை, ஒரு வார்டின் சராசரி மக்கள் தொகையை விட குறைவாகவோ / கூடுதலாகவோ இருப்பின் அதற்கான காரணம்	-	
9	குறிப்பு	-	

செயல் அலுவலர்/ மறுவரையறை அலுவலர்

இடம் : வேடசந்தூர்
நாள் : 03.01.2018

வேடசந்தூர் தேர்வுநிலை பேரூராட்சி

இணைப்பு – 2(ஈ)

வேடசந்தூர் தேர்நிலை பேரூராட்சி

வரைவு வார்டு மறுவரையறைக்கான (Delimitation) அறிக்கை


மாவட்டத்தின் பெயர் : **திண்டுக்கல்**

பேரூராட்சியின் பெயர் : வேடசந்தூர்

1	வார்டு எண்	9	
2	இவ்வார்டில் உள்ளடங்கிய பகுதிகளின் பெயர்கள்	1) சாலைத்தெரு 2) நேருஜிநகர்	
3	வார்டின் சராசரி மக்கள்தொகை	782	
4	இவ்வார்டில் உள்ள கட்டடங்களின் எண்ணிக்கை (தெருவாரியாக)	சாலைத்தெரு : கட்டிட எண்கள்- 55 முதல் 159 வரை தற்போதைய வார்டு எண்-1	105
		நேருஜிநகர் : கட்டிட எண்கள்- 1 முதல் 154 வரை தற்போதைய வார்டு எண்-3	154
		வரிவிதிப்பு செய்யப்படாத கட்டிடங்கள்	0
		மொத்தம்	259
5	இவ்வார்டில் உள்ள வீடுகளின் எண்கள் (தெரு வாரியாக)	சாலைத்தெரு : 22C, 23A, 23A1, 2A2, 23A3, 23B, 24, 24A, 24B, 109A, 27, 27A, 25A, 26, 29, 29A, 29B, 30, 30A, 30A1, 30A2, 30B, 36A3, 36A4, 36A5, 30A6, 31, 31B, 31A, 32, 32A, 33, 34, 35, 36A, 36, 35A, 37A, 38, 39, 40, 41, 42, 42B, 43A, 43, 43B, 44, 44A, 45, 46, 46A, 46B, 39A, 39B, 39C, 47, 48, 49, 54, 54B, 56, 57, 57A, 57B, 59, 59A/1, 59A/2, 58A, 59B, 59C, 62, 62A, 64N, 64A, 65, 165H/1, 165I, 165J, 165K, 27C2, 3B/1, 1-Jul, 2-Jul, 57C, 57D, 28/1, 165I, 57E, 57F, 13, 57C, 57F1, 57F2, 7A1, 57C2, 57C2, 57C3, 56A, 56A1, 45A, 168B, 35B, 57H, 57I	105
		நேருஜிநகர் : 65K1, 65K2, 65K7, 65K8, 18E/5, 18E/3, 18E/4, 69D, 69E, 69F, 69F/1, 69G, 69H, 69I, 69J, 69K, 69L, 79C, 69F3, 69F4, 69F5, 69F6, 69F7, 69F8, 69F9, 69F10, 65AB7, 65AB8, 66, 66/1, 66J, 66K, 66L, 65W2E, 65W2F, 65W/2G, 65W/3G, 69G, 69F2, 69F3, 69F1, 69F11, 69F12, 65W2G, 65WC, 65WD, 65A/5, 65Z11, 65Z12, 65AB3, 65W/E, 65W/F, 65AB1, 65AB2, 65AB3, 69F/13, 69F/14, 69F/15, 69F/16, 69F/17, 69F/18, 69F/19, 65W/2H, 65W/2I, 65W/2J, 65W/2K, 65W/2L, 65W/2M, 19, 70/1, 69F11, 69F12, 69F13, 69F/13, 69F/14, 69F/15, 69F/16, 69F/17, 18H1, 18J1, 65W/F, 3G, 65AB/9, 70, 70A, 70A1, 18J/2, 18J3, 18J4, 18J/5, 67, 19, 18J6, 19A, 19A1, 21, 18J8, 18J/3A, 18J6/A, 78A/3A, 65A/4, 65A/4A, 18J/6E, 18J/6F, 18J/6G, 18J/6H, 18J/6I, 18J/2B, 18J/2C, 16E, 68, 68A, 68B, F3A, F3B, 160B, 18K, 69F3/1, 19A/2, 18N, 18N/1, 71, 3/1/1972, 3/1/1973, 19A3, 19A4, 18N/2, 18E5/1, 20A1, 114C, 114D, 65AB8, 65AB9, 65AB10, 65AB11, 65AB12, 65K2, 65K3, 65K/3A, 18E, 18E/2, 18E, 18H, 18F, 18G, 113B, 19, 18K, 18I, 18J, 18h, 18J9, 114E, 114F	154
		வரிவிதிப்பு செய்யப்படாதவை	0
		மொத்தம்	259

6	இவ்வார்டின் எல்லைகள்		
	வடக்கு	காளனம்பட்டி ரோடு	
	கிழக்கு	வார்டு - 10 நேருஜிநகர்	
	தெற்கு	வடமதுரை சாலை முதல் ஓட்டன்சத்திரம் சாலை	
	மேற்கு	வார்டு - 8 சாலைத்தெரு	
7	இவ்வார்டின் மொத்த மக்கள் தொகை	748	
8	வேடசந்தூர் பேரூராட்சியில் உள்ள இவ்வார்டின் மக்கள் தொகை, ஒரு வார்டின் சராசரி மக்கள் தொகையை விட குறைவாகவோ / கூடுதலாகவோ இருப்பின் அதற்கான காரணம்	-	
9	குறிப்பு	-	

இடம் : வேடசந்தூர்
நாள் : 03.01.2018


செயல் அலுவலர்/ மறுவரையறை அலுவலர்
வேடசந்தூர் தேர்வுநிலை பேரூராட்சி

இணைப்பு – 2(ஈ)

வேடசந்தூர் தேர்நிலை பேரூராட்சி

வரைவு வார்டு மறுவரையறைக்கான (Delimitation) அறிக்கை


மாவட்டத்தின் பெயர் : திண்டுக்கல்

பேரூராட்சியின் பெயர் : வேடசந்தூர்

1	வார்டு எண்	10	
2	இவ்வார்டில் உள்ளடங்கிய பகுதிகளின் பெயர்கள்	நேருஜிநகர்	
3	வார்டின் சராசரி மக்கள் தொகை	782	
4	இவ்வார்டில் உள்ள கட்டிடங்களின் எண்ணிக்கை (தெருவாரியாக)	நேருஜி நகர்: கட்டிட எண்கள்- 155 முதல் 423 வரை தற்போதைய வார்டு எண்-3	269
		வரிவிதிப்பு செய்யப்படாத கட்டிடங்கள்	10
		மொத்தம்	279
5	இவ்வார்டில் உள்ள வீடுகளின் எண்கள் (தெரு வாரியாக)	நேருஜி நகர்: 65K/B7, 65K3/7, 65K3/6, 65K3/9, 65U/13, 65U/14, 64H/15, 65H/16, 78A, 78A3, 78A2, 78A4, 78A2, 65U16, 65U17, 78A5, 78A6, 78B, 78A, 78A1, 65/U1, 65/U2, 65/U5, 78/1, 78, 78/B2, 78/3, 162A, 162B, 162C, 65D, 65D1, 164A, 164B, 65D2, 65U6/1, 65U6/2, 65U6/3, 65U6/4, 65U6, 65U7, 65U5, 78C, 65U/1, 65U/2, 65U/3, 65U/4, 65U4/1, 65U/9, 65U8, 65T, 65U, 65G, 65G/1, 65G1, 65G2, 65G3, 65G4, 65L, 65L1, 65L2, 79, 80, 65B, 65B1, 65A6, 65A5, 65C, 65C, 65R, 65A/9, 65A4, 65A5, 65A6, 650A, 65A5, 65A2, 65A3, 65O, 65O1, 65K3A, 65L, 65K1A, 65I, 65J, 65K7, 65K5, 65K6, 65K/15, 65K/16, 65K/17, 65J1, 65J3, 79, 79A, 79B, 65ZH1, 65ZH2, 65ZH3, 65W25, 65W/26, 65W/27, 65K11, 65K12, 65K13, 65K14, 65K15, 65WZA, 65W1, 65W2, 65V1, 65V2, 65V3, 65K3, 65K4, 65K8, 65K9, 65K10, 78A/1, 78A/2, 78A, 65/V, 65X, 65Y, 65Z, 65ZA, 65ZB, 65ZC, 65ZD, 65ZE, 65ZH4, 65ZH5, 65ZG3, 65ZG1, 65ZG2, 65ZF, 65ZG, 65C, 65Z11, 65ZH, 65ZI, 65ZK, 65ZJ, 65Q, 65Q1, 65ZO, 65ZO/1, 65ZO/1, 65ZJ, 65ZJ1, 65ZJ2, 106A, 106B, 106A1, 106B1, 65ZL5, 65ZK, 65ZL, 65Z/L1A, 65Z/L1B, 65Z/10, 65ZL1, 65ZL2, 65Z3, 65Z4, 65ZN4, 65ZN3, 65Z4, 65ZG4, 65ZG5, 65ZG5, 69B, 69C, 69A, 65Z4, 65Z5, 65Z8, 65Z9, 65ZN1, 65ZN2, 65ZM, 65ZN, 65NO, 65ZL, 65ZF, 65ZG, 65G2, 65ZO, 65ZO1, 65ZO2, 65ZO4, 65ZO5, 65ZO6, 65ZO7, 65ZO8, 65ZO3, 65Z9, 65ZD, 65ZE, 65Z6, 65Z7, 153E, 153C, 153D, 65Z1, 65Z2, 65Z3, 65Z7, 65Z8, 78A1, 78A/2, 78A/3, 159, 160, 160A, 181D, 181A, 181B, 181C, 113C, 9D6, 78A4, 78A5, 65U6, 65U7, 78A3, 78A3/1, 18E/6, 65E/1, 182, 18E/8, 18E/8, 18J7, 20, 18A1A, 3, 8E/10, 8E/11, 64, 65L3, 18E/6, 182/1, 65L3, 65L4, 16E, 18E/7, 18K/1, 16G, 18L, 18J4/1, 18J4/1, 03/01/18J9, 03-01-18J10, 19B1, 19B2, 19B3, 19A1, 19A2, 19A3, 18K/2, 79D, 18E9/1, 79E, 70A2	269
		வரிவிதிப்பு செய்யப்படாதவை	9
		மொத்தம்	278

6	இவ்வார்டின் எல்லைகள்		
	வடக்கு	காளனம்பட்டி ரோடு	
	கிழக்கு	தட்டாரபட்டி ஊராட்சி	
	தெற்கு	வடமதுரை சாலை முதல் ஓட்டன்சத்திரம் சாலை	
	மேற்கு	வார்டு - 9 சாலைத்தெரு	
7	இவ்வார்டின் மொத்த மக்கள் தொகை	803	
8	வேடசந்தூர் பேரூராட்சியில் உள்ள இவ்வார்டின் மக்கள் தொகை, ஒரு வார்டின் சராசரி மக்கள் தொகையை விட குறைவாகவோ / கூடுதலாகவோ இருப்பின் அதற்கான காரணம்	-	
9	குறிப்பு	-	

இடம் : வேடசந்தூர்
நாள் : 03.01.2018


செயல அலுவலர் / மறுவரையறை அலுவலர்
வேடசந்தூர் தேர்வுநிலை பேரூராட்சி

இணைப்பு – 2(ஈ)

வேடசந்தூர் தேர்நிலை பேரூராட்சி

வரைவு வார்டு மறுவரையறைக்கான (Delimitation) அறிக்கை


மாவட்டத்தின் பெயர் : திண்டுக்கல்

பேரூராட்சியின் பெயர் : வேடசந்தூர்

1	வார்டு எண்	11	
2	இவ்வார்டில் உள்ளடங்கிய பகுதிகளின் பெயர்கள்	1) இராஜகோபாலபுரம் 2) இராஜகோபாலபுரம்	
3	வார்டின் சராசரி மக்கள் தொகை	782	
4	இவ்வார்டில் உள்ள கட்டடங்களின் எண்ணிக்கை (தெருவாரியாக)	இராஜகோபாலபுரம் : கட்டிட எண்கள்- 28 முதல் 282 வரை தற்போதைய வார்டு எண்-13	255
		இராஜகோபாலபுரம் : கட்டிட எண்கள்- 1 முதல் 141 வரை தற்போதைய வார்டு எண்-12	141
		வரிவிதிப்பு செய்யப்படாத கட்டிடங்கள்	0
		மொத்தம்	396
5	இவ்வார்டில் உள்ள வீடுகளின் எண்கள் (தெரு வாரியாக)	இராஜகோபாலபுரம் : 22A/3, 22A, 22A/1, 22, 22A/2, 22A/4, 22A/5, 21, 33, 26A, 27, 28, 29, 29A/1, 29A/2, 32A1, 32F, 32E, 30, 30A, 30B, 30C, 26, 26B, 25, 25A, 25B, 25C, 23A, 23, 32, 32A, 31A, 31B, 28B, 28C, 28B, 28A, 36, 36A, 35, 34, 34A, 31C, 43, 84, 42, 40B, 40C, 40A, 40, 40A1, 39, 39A, 39C, 38, 38A, 37, 37C, 46, 44C, 44B, 43, 50, 133, 115, 24/2, 48A, 48A1, 47, 47A, 47B, 27/1, 48, 48A, 49A/1, 52, 52A, 58, 58A, 59, 59A, 60, 61, 61A, 61B, 61C, 53, 55, 55A, 55A1, 55A2, 56A, 66, 65A, 65, 68, 69A, 69, 73A, 73B, 73, 74, 74A, 74B, 74C, 76A, 76, 77A1, 77, 77/1, 81, 77A, 77A/1, 77A/2, 77A/3, 77A2/1, 81A, 80G, 80C, 80F, 80C/1, 80B, 80B/1, 80D/1, 81B1, 81B2, 80B, 80A, 80A/2, 80, 80A1, 79, 72A5, 72A4, 72A3, 72A2, 72A1, 72A, 72B, 72, 72/A1, 72A6, 72A7, 72A8, 72A9, 72A10, 72A11, 71, 71A, 70, 70A, 70B, 60C, 60D, 60E, 60A, 60B, 41, 41/A, 26A4, 102A, 102B, 102C, 26A7, 26A8, 22J, 80G, 80G/1, 82, 1/9, 74D, 79A, 99, 36A, 79A, 63, 79C, 91, 34B	180

		இராஜகோபாலபுரம்: 1D, 1E, 6B, 7A, 7A1, 7, 7A1, 24A, 24B, 24C, 24D, 7A2, 7B, 10, 8D, 8E, 8, 8A, 8B, 1-8, 2-8, 3-8, 4-8, 8, 8A, 8B, 8C, 9, 10, 10A, 10A/3, 10A/4, 10A/2, 10A/1, 10A/4, 10A/3, 12, 12A, 12B, 12C, 12D, 12A/1, 12A/2, 12A/3, 12A/4, 12A/5, 12A/6, 12A/7, 12A/8, 12A/9, 12A/10, 12A/11, 12A/12, 21A, 21B, 21A/1, 21A/2, 23B, 20C, 20D, 20D/1, 15, 16, 17, 14, 13, 13B, 13A1, 1-6, 20B, 19B, 19A, 19, 20B/1, 20B/2, 10A, 10A/1, 10A/2, 2E, 1D	80
		வரிவிதிப்பு செய்யப்படாதவை	0
		மொத்தம்	260
6	இவ்வார்டின் எல்லைகள்		
	வடக்கு	வார்டு எண்-01, இந்திரா நகர்	
	கிழக்கு	குடகனாறு ஆறு	
	தெற்கு	வடமதுரை சாலை முதல் ஒட்டன்சத்திரம் சாலை	
	மேற்கு	கரூர் சாலை முதல் திண்டுக்கல் சாலை	
7	இவ்வார்டின் மொத்த மக்கள் தொகை	751	
8	வேடசந்தூர் பேரூராட்சியில் உள்ள இவ்வார்டின் மக்கள் தொகை, ஒரு வார்டின் சராசரி மக்கள் தொகையை விட குறைவாகவோ / கூடுதலாகவோ இருப்பின் அதற்கான காரணம்	-	
9	குறிப்பு	-	

இடம் : வேடசந்தூர்
நாள் : 03.01.2018


செயல் அலுவலர்/ மறுவரையறை அலுவலர்
வேடசந்தூர் தேர்வுநிலை பேரூராட்சி

இணைப்பு – 2(ஈ)

வேடசந்தூர் தேர்நிலை பேரூராட்சி


வரைவு வார்டு மறுவரையறைக்கான (Delimitation) அறிக்கை

மாவட்டத்தின் பெயர் : திண்டுக்கல்

பேரூராட்சியின் பெயர் : வேடசந்தூர்

1	வார்டு எண்	12	
2	இவ்வார்டில் உள்ளடங்கிய பகுதிகளின் பெயர்கள்	1) அரவக்குறிச்சி ரோடு 2) பழனி ரோடு 3) திண்டுக்கல் ரோடு 4) கணபதி நகர்	
3	வார்டின் சராசரி மக்கள் தொகை	782	
4	இவ்வார்டில் உள்ள கட்டடங்களின் எண்ணிக்கை (தெருவாரியாக)	அரவக்குறிச்சி ரோடு : கட்டிட எண்கள்- 1 முதல் 21 வரை தற்போதைய வார்டு எண்-14	70
		பழனிரோடு : கட்டிட எண்கள்- 1 முதல் 216 வரை தற்போதைய வார்டு எண்-13	189
		திண்டுக்கல் ரோடு : கட்டிட எண்கள்- 1 முதல் 146 வரை தற்போதைய வார்டு எண்-13	63
		கணபதி நகர் : கட்டிட எண்கள்- 1 முதல் 146 வரை தற்போதைய வார்டு எண்-13	114
		வரிவிதிப்பு செய்யப்படாத கட்டிடங்கள்	30
		மொத்தம்	466
5	இவ்வார்டில் உள்ள வீடுகளின் எண்கள் (தெரு வாரியாக)	அரவக்குறிச்சி ரோடு : 11, 12, 12A, 12K, 12L, 12M, 13A, 13A/1, 13A/2, 13A/3, 13A/4, 13A/5, 14, 15, 16, 17	16
		பழனிரோடு : 3D, 3B, 3B/1, 38, 3F, 3F/1, 7F, 6D, 6C, 7, 7A, 7B, 3A, 18D, 18C/2, 18C/3, 18C2, 18C/1, 6, 6\1, 6\2, 6\3, 18B/5, 18B/6, 18B/2, 18B/3, 18B/4, 18B/1, 18H/27, 44, 18, 18A, 18B, 18C, 18G, 18H, 15, 16, 20, 20A, 20B, 19A, 19B, 19A/1, 19B/1, 17A/6, 17A/7, 17A/8, 18/1, 18/2, 18/3, 18/4, 20A1, 20A2, 18, 18/1, 21, 22, 23, 18H/22, 18H23, 18H24, 18H/14, 18H/15, 18H/16, 18H/17, 18H/21, 18H/22, 18H23, 18I/1, 18I/2, 18I/3, 18I/4, 18H15, 18H27/1, 18H1, 18H2, 18H3, 18H4, 18H5, 18H/14, 18H/14A, 18H/15A, 2, 3C, 3C1, 4A, 12V1, 12W1, 18H15-1, 4B1, 4B, 4B3, 4B4, 4B5, 4B6, 3B/2	97

		திண்டுக்கல் ரோடு : 10, 12, 1-Oct, 2-Oct, 3-Oct, 24B1, 24B2, 24B3, 24B4, 24B5, 24B6, 24B7, 24B8, 24E/12, 24E, 53B, 53A, 53, 43, 44, 43A, 24H, 23, 23A, 24G1/2, 24G1/3, 24G2, 24B, 24C, 24A/3, 24, 24A, 24A/1, 24A/2, 23L, 23M, 23/O, 23N, 23B/2, 23B/3, 23B/4, 23B/5, 23D, 23E, 23E/1, 23B/1, 23D/1, 23D/3, 23D/4, 41, 42, 17U/1, 17U/2, 24E/13, 67A, 65, 66, 67, 4, 23J, 23K	63
		கணபதி நகர் : 17A/8, 17A5, 17A4, 17A3, 17A/6, 17A5, 17B/2, 17A/11, 17A, 21A, 21B, 17I, 17J, 17K, 17L, 28, 23B, 23B1, 23C, 17A2, 17A, 17A1, 17S, 17D1, 17E, 17O, 17O/1, 17D, 1, 3, 4, 5, 6, 3A, 7, 3B, 3B1, 3C, 3C1, 17R, 31A/1, 31B/1, 31C/1, 31D/1, 31A/2, 31B/2, 17A8, 17A9, 17A10, 17A11, 17A12, 17A13, 17A14, 17F, 17F1, 17F/2, 17F/3, 17F/4, 1A, 3A8, 3A9, 3A10, 3A5, 3A6, 3A7, 43/1, 17P, 3D/2, 3D/3, 3D/4, 3D/5, 1B, 1B1, 1B2, 1B3, 1B4, 1B5	81
		வரிவிதிப்பு செய்யப்படாதவை	25
		மொத்தம்	282
6	இவ்வார்டின் எல்லைகள்		
	வடக்கு	வார்டு எண்-01, வ.உ.சி நகர்	
	கிழக்கு	கரூர் சாலை முதல் திண்டுக்கல் சாலை	
	தெற்கு	வார்டு எண்-13, திண்டுக்கல் ரோடு	
	மேற்கு	நாகம்பட்டி ஊராட்சி	
7	இவ்வார்டின் மொத்த மக்கள் தொகை	815	
8	வேடசந்தூர் பேரூராட்சியில் உள்ள இவ்வார்டின் மக்கள் தொகை, ஒரு வார்டின் சராசரி மக்கள் தொகையை விட குறைவாகவோ / கூடுதலாகவோ இருப்பின் அதற்கான காரணம்	-	
9	குறிப்பு	-	



இடம் : வேடசந்தூர்
நாள் : 03.01.2018

செயல் அலுவலர்/ மறுவரையறை அலுவலர்
வேடசந்தூர் தேர்வுநிலை பேரூராட்சி

இணைப்பு – 2(ஈ)

வேடசந்தூர் தேர்நிலை பேரூராட்சி

வரைவு வார்டு மறுவரையறைக்கான (Delimitation) அறிக்கை


மாவட்டத்தின் பெயர் : திண்டுக்கல்

பேரூராட்சியின் பெயர் : வேடசந்தூர்

1	வார்டு எண்	13	
2	இவ்வார்டில் உள்ளடங்கிய பகுதிகளின் பெயர்கள்	1) திண்டுக்கல் ரோடு 2) அண்ணா நகர்	
3	வார்டின் சராசரி மக்கள் தொகை	782	
4	இவ்வார்டில் உள்ள கட்டடங்களின் எண்ணிக்கை (தெருவாரியாக)	திண்டுக்கல் ரோடு : கட்டிட எண்கள்- 64 முதல் 361 வரை தற்போதைய வார்டு எண்-11	298
		அண்ணா நகர் : கட்டிட எண்கள்- 1 முதல் 162 வரை தற்போதைய வார்டு எண்-11	162
		வரிவிதிப்பு செய்யப்படாத கட்டிடங்கள்	4
		மொத்தம்	464
5	இவ்வார்டில் உள்ள வீடுகளின் எண்கள் (தெரு வாரியாக)	திண்டுக்கல் ரோடு : 8B, 8C, 8D, 8F, 8G, 16C1, 16C2, 16C3, 16A5, 16A6, 16A7, 16A1, 16A, 35, 16A/15, 16B7, 16A3, 16A/5, 16A/5A, 16A6, 16A7, 16A8, 16A9, 16A10, 16A11, 16A12, 16A13, 16K8, 17D, 17A/2, 17A/A3, 23A/7, 23A/8, 16O, 16J, 16K, 16K1, 23A2, 23A3, 23A/4, 23A/5, 23A, 23A1, 16L, 16M, 16I, 16J, 16J1, 16/11, 16J2, 1, 1A, 24F, 24G, 24H, 24D, 13A, 13B, 13C, 13D, 13E, 19, 20, 21, 19/1, 19/2, 19/3, 17D, 17U, 23F, 23G, 23H, 23I, 23R, 23S, 23B/6, 23B/7, 24D, 67A/1, 24E/14, 24E, 24E, 24E, 53C, 53D, 53D1, 53D2, 19A, 16D/5, 16D/6, 16D/4, 23B/8, 68, 7-Dec, 8-Dec, 9-Dec, 24E/15, 24E/16, 24E/17, 24E/18, 19/1A, 24E/12A, 24E/12B, 23B/9, 24C1, 24C2, 4A, 4B, 7A, 7B, 7C, 7D, 17B2, 17B3, 24C3, 24C4, 19/1A1, 69, 70	125

		அண்ணா நகர் : 2D, 2B, 2, 16, 1, 2, 2A1, 3B, 3A, 3B1, 4, 5, 7, 7A, 8, 8A, 9, 9B, 10, 10A, 10B, 11, 12, 13, 13A, 13B, 13C, 13D, 14A, 14B, 14C, 14A1, 14B1, 14C1, 15, 16, 17, 18, 19, 21, 21A, 21B, 21C, 21A, 21B, 21B/1, 20D, 20E, 2.00E+03, 20F, 5B, 122A, 5C, 125A, 5A, 5, 4, 113A, 1, 2A/1, 2A/2, 2D, 2/A, 2/A1, 22, 23, 24, 25, 26, 27, 28, 28A, 28B, 28C, 29, 28C, 29A, 29B, 30, 31, 32, 32A, 32B, 33, 34, 35, 35B, 35C, 36, 37, 38, 39, 40, 39A, 41, 41A, 17/1, 15, 17, 41D, 5E, 5G, 7C, 6A, 6, 7, 8, 8A, 8B, 8C, 8D, 8F, 8G, 8H, 8I, 8J, 8L, 8M, 10A, 16B3, 15, 16, 16A, 16A2, 16B4, 16R5, 16R6, 16B1, 16B6, 16B7, 16B5, 16B, 16B2, 16B3, 13, 13A, 13A/1, 14, 14A, 14B, 14C, 12, 12A, 15, 16, 17, 18, 2, 19A, 19B, 8D, 19D, 15A, 33/2, 9C	156
		வரிவிதிப்பு செய்யப்படாதவை	4
		மொத்தம்	285
6	இவ்வார்டின் எல்லைகள்		
	வடக்கு	வடமதுரை சாலை முதல் ஒட்டன்சத்திரம் சாலை	
	கிழக்கு	குடகனாறு ஆறு	
	தெற்கு	நாகம்பட்டி ஊராட்சி	
	மேற்கு	வார்டு எண்-12 திண்டுக்கல் ரோடு.	
7	இவ்வார்டின் மொத்த மக்கள் தொகை	823	
8	வேடசந்தூர் பேரூராட்சியில் உள்ள இவ்வார்டின் மக்கள் தொகை, ஒரு வார்டின் சராசரி மக்கள் தொகையை விட குறைவாகவோ / கூடுதலாகவோ இருப்பின் அதற்கான காரணம்	-	
9	குறிப்பு	-	

இடம் : வேடசந்தூர்
நாள் : 03.01.2018


செயல் அலுவலர்/ மறுவரையறை அலுவலர்
வேடசந்தூர் தேர்வுநிலை பேரூராட்சி

இணைப்பு – 2(ஈ)

வேடசந்தூர் தேர்நிலை பேரூராட்சி

வரைவு வார்டு மறுவரையறைக்கான (Delimitation) அறிக்கை


மாவட்டத்தின் பெயர் : திண்டுக்கல்

பேரூராட்சியின் பெயர் : வேடசந்தூர்

1	வார்டு எண்	14	
2	இவ்வார்டில் உள்ளடங்கிய பகுதிகளின் பெயர்கள்	1) பழைய திண்டுக்கல் ரோடு	
3	வார்டின் சராசரி மக்கள் தொகை	782	
4	இவ்வார்டில் உள்ள கட்டடங்களின் எண்ணிக்கை (தெருவாரியாக)	பழைய திண்டுக்கல் ரோடு : கட்டிட எண்கள்- 1 முதல் 270 வரை தற்போதைய வார்டு எண்5	270
		வரிவிதிப்பு செய்யப்படாத கட்டிடங்கள்	4
		மொத்தம்	274
5	இவ்வார்டில் உள்ள வீடுகளின் எண்கள் (தெரு வாரியாக)	பழைய திண்டுக்கல் ரோடு : 6A7, 6A8, 5B, 5C, 5A1, 5B, 5C, 5D, 5E, 5B1, 5A1, 5A, 5B, 5A/1, 5A/2, 5A/3, 5A/4, 5A/5, 5A/6, 6Q, 6R, 6R/1, 6H, 6K, 6A/A, 6A/A1, 6A/A2, 6J, 6J/1, 6J2, 7, 8, 6A/3, 69A/10, 6A9, 6A6, 5, 6, 7, 6/6A, 2, 4, 3, 5, 6/A1, 6/A1, 6A/2, 6A/3, 6A/4, 5, 6A1, 6B1, 6A/5A, 6A4, 6A5, 6G/1, 6F, 6F2, 6G, 6L, 6M, 6N1, 6A1, 6A/7, 6A/8, 6A/9, 6A/10, 6A/11, 6O, 6B, 13R, 6A/6, 13K/1, 13G, 13H, 13H, 13I, 13/11, 13/12, 6N1, 6A13, 6A/5B, 6A/5C, 13J1, 13J, 13H/A, 13I/A1, 13I/A, 13I/B, 13N, 13P, 13M, 13N, 6J, 13/O, 6I, 6A, 6B, 6C, 6D, 6U1, 6S, 6/I, 6S, 7A/1, 7, 7A/1, 7A2, 6D, 9, 10, 1-Nov, 14, 14/1, 14A, 14B, 17A, 17/2, 17/3, 17/4, 17/5, 17/6, 8A/12, 8A/13, 9D/3, 9D/4, 13J/14, 13J/15, 9D5, 6T, 6A/1A, 6A/1B, 6A/1C, 4F/1, 9D/1A, 9S/1, 9S2, 9S3, 9S4, 13R1, 6C, 9C2, 13R2, 5A, 13M, 6T, 5A/7, 13M/1, 13A, 13A1, 13A2, 13A3, 9W, 6T1, 9D1, 5A1/A1, 5A1/A2, 13J/1A, 5L, 9D/1A1, 9D/1A2, 9D/1A3, 13J/14A, 13J/14B, 13J/15C, 13J/16D, 13J/17E, 13J/19G, 13J/20H, 13J/21I, 13J/21J, 13J/21K, 13J/21L, 13R3, 9S5, 3N/1, 13I/1, 13I/2, 13I/3, 5H, 9D/1A1, 9D/1A2, 13N3, 13EQ, 6A/5D, 5H1, 13N3/1, 6A/5A1, 6A/5A2, 5E, 21D/7, 13J/14L, 13J/14M, 13J/14N, 13J/14O, 5A/1A, 6/6B, 13J17, 1/7, 5G2, 2-Jul, 13J/2, 3-Jul, 05/01/9A1, 6A/1D, 6L1, 6L2, 6L3, 6L4, 6L5, 6L6, 6L7, 6A12, 5A/1B, 9D3, 9D4, M1, M2, 4/9, 9/4A, 9/4B, 5G/3, 9/4B1, 9F/1, 4H8, 4H9, 5A12, 5A13, 6S3, 6S4, 9D4/10, 9D4/11, 5G/3, 21D/7, 21D/8, 13R2, 6A/5A1, 21D/9, 4K1, 4K2, 6L8, 9/3, 5/1, 9F2, 9D6, 13J16, 9D/2A, 9D/2B	270
		வரிவிதிப்பு செய்யப்படாதவை	0
		மொத்தம்	270

6	இவ்வார்டின் எல்லைகள்		
	வடக்கு	வார்டு எண்-15, முகமது உசேன் ராவுத்தர் தெரு	
	கிழக்கு	மாரம்பாடி ரோடு	
	தெற்கு	தட்டாரபட்டி ஊராட்சி	
	மேற்கு	குடகனாறு ஆறு	
7	இவ்வார்டின் மொத்த மக்கள் தொகை	780	
8	வேடசந்தூர் பேரூராட்சியில் உள்ள இவ்வார்டின் மக்கள் தொகை, ஒரு வார்டின் சராசரி மக்கள் தொகையை விட குறைவாகவோ / கூடுதலாகவோ இருப்பின் அதற்கான காரணம்	-	
9	குறிப்பு	-	

இடம் : வேடசந்தூர்
நாள் : 03.01.2018


செயல அலுவலர்/ மறுவரையறை அலுவலர்
வேடசந்தூர் தேர்வுநிலை பேரூராட்சி

இணைப்பு – 2(ஈ)

வேடசந்தூர் தேர்நிலை பேரூராட்சி


வரைவு வார்டு மறுவரையறைக்கான (Delimitation) அறிக்கை

மாவட்டத்தின் பெயர் : திண்டுக்கல்

பேரூராட்சியின் பெயர் : வேடசந்தூர்

1	வார்டு எண்	15	
2	இவ்வார்டில் உள்ளடங்கிய பகுதிகளின் பெயர்கள்	1) முகமது உசேன்ராவுத்தர் தெரு 2) எம்.ஜி.ஆர்.நகர் 3) வடமதுரை ரோடு 4) பழைய திண்டுக்கல் ரோடு 5) நேருஜிநகர்	
3	வார்டின் சராசரி மக்கள் தொகை	782	
4	இவ்வார்டில் உள்ள கட்டடங்களின் எண்ணிக்கை (தெருவாரியாக)	முகமது உசேன்ராவுத்தர் தெரு : கட்டிட எண்கள்- 1 முதல் 62 வரை தற்போதைய வார்டு எண்-5	62
		எம்.ஜி.ஆர்.நகர் : கட்டிட எண்கள்- 1 முதல் 32 வரை தற்போதைய வார்டு எண்-3	32
		வடமதுரை ரோடு : கட்டிட எண்கள்- 1 முதல் 83 வரை தற்போதைய வார்டு எண்-3	83
		பழைய திண்டுக்கல் ரோடு : கட்டிட எண்கள்- 271 முதல் 338 வரை தற்போதைய வார்டு எண்-5	68
		நேருஜி நகர் : கட்டிட எண்கள்- 424 முதல் 447 வரை தற்போதைய வார்டு எண்-3	24
		வரிவிதிப்பு செய்யப்படாத கட்டிடங்கள்	16
		மொத்தம்	285
5	இவ்வார்டில் உள்ள வீடுகளின் எண்கள் (தெரு வாரியாக)	முகமது உசேன்ராவுத்தர் தெரு : 2A, 16, 15, 2C, 2E, 3-Mar, 2F, 9A, 1, 3A, 3B, 3C, 3D, 3E, 3F, 3G, 3H, 3I, 3J, 3K, 3L, 3M, 3N, 3O, 3P, 5, 6B, 6C, 6E, 10F, 10F2, 10G, 10H, 10J, 10K, 12A/1, 12A/2, 12A/3, 12A/4, 12A/5, 12B, 13, 13C, 13D, 14, 14A, 2B, 10, 10A, 10B, 10C, 21D2, 19/1, 12, 12C, 12C1, 21D/3, 21D/4, 21D/5, 21D/6, 10H1, 21D/7	62
		எம்.ஜி.ஆர்.நகர் : 1A, 1, 2, 2A, 3, 4, 5, 5A, 6, 6B, 6A, 7, 8, 8A, 8C, 8B, 10A, 8E, 9A, 9, 10, 11, 12, 19, 13, 13A, 14, 15, 15A, 65AB4, 65AB5, 65A7	32

		வடமதுரை ரோடு : 8A, 8A1, 8A2, 5/9 9-5A, 8, 9, 12-13, 14, 23, 24, 25, 5A, 63, 63A, 63B, 63A1, 63B1, 63C, 8D, 8A4, 8A2, 8A/3, 8A5, 8A12, 8A13, 8A14, 9B, 9C, 9A, 8A15, 8A/16, 8A/17, 8A/18, 8A6, 8A7, 8A5, 8A6, 8A9, 8A10, 9B1, 9B2, 9B3, 9B4, 9U, 9V, 9D, 9S, 9R3, 9R4, 9R5, 9R6, 9R7, 9\1, 9\2, 9\3, 9\4, 9S, 9U, 9X, 9S2, 9S3, 5Q, 9S1, 9S2, 9B5, 9S4, 9S5, 9S6, 65K1/2A, 65K1/3A, 18J/6M, 18J/6N, 18J/6O, 18J/6P, 9E	83
		பழைய திண்டுக்கல் ரோடு : 1, 4, 5P, 9C, 9, 9C1, 9E, 90 , 9B , 9D, 9C, 9D, 9D/1, 4A, 4B, 4C, 4D, 4E, 4F, 4F, 9D/2, 5M, 5N, 5/O, 5I, 5H, 5J, 5K, 4G, 4G/1, 4F, 5, 9S, 9F, 9F1, 9F2, 13J7, 13J8, 13J9, 13J10, 13J11, 13J12, 13J13, 13I, 5A/1, 5P, 5P1, 5P2, 13K, 13L, 13/I, 9T, 13E, 13G, 13G/1, 13G1, 5A7, 5A5, 5A6, 5A8, 13F, 9S1, 9V, 9U1, 9U2, 13H, 13J	68
		நேருஜி நகர் : 65M, 65N, 650/1, 650/2, 650/3, 650/7, 650/8, 650/9, 650/10, 650/11, 650/12, 650/13, 66, 66A, 66B, 66C, 66D, 66E, 66F, 66G, 66H, 66I, 66J, 66K	24
		வரிவிதிப்பு செய்யப்படாதவை	15
		மொத்தம்	284
6	இவ்வார்டின் எல்லைகள்		
	வடக்கு	வடமதுரை சாலை முதல் ஒட்டன்சத்திரம் சாலை	
	கிழக்கு	தட்டாரபட்டி ஊராட்சி	
	தெற்கு	தட்டாரபட்டி ஊராட்சி	
	மேற்கு	வார்டு எண்-14, பழைய திண்டுக்கல் ரோடு	
7	இவ்வார்டின் மொத்த மக்கள் தொகை	820	
8	வேடசந்தூர் பேரூராட்சியில் உள்ள இவ்வார்டின் மக்கள் தொகை, ஒரு வார்டின் சராசரி மக்கள் தொகையை விட குறைவாகவோ / கூடுதலாகவோ இருப்பின் அதற்கான காரணம்	-	
9	குறிப்பு	-	



இடம் : வேடசந்தூர்
நாள் : 03.01.2018

செயல் அலுவலர்/ மறுவரையறை அலுவலர்
வேடசந்தூர் தேர்வுநிலை பேரூராட்சி