

பேரூராட்சி/ நகராட்சி/மாநகராட்சி

வரைவு வார்டு மறு வரையறைக்கான (Delimitaion) அறிக்கை

மாவட்டத்தின் பெயர்: திண்டுக்கல்


பேரூராட்சியின் பெயர்: பண்ணைக்காடு

1	வார்டு எண்	1	
2	இவ்வார்டில் உள்ளடங்கிய பகுதிகளின் பெயர்கள்	1.பஜனைமடம் தெரு, 2.அருணாச்சலம் தெரு, 3.அழகர் கோவில் தெரு,	
3	வார்டின் சாரசரி மக்கள் தொகை	582	
4	இவ்வார்டில் உள்ள கட்டடங்களின் எண்கள் (தெரு வாரியாக)	1.பஜனைமடம் தெரு கட்டிட எண்.1 முதல் 33 வரை தற்போது உள்ள 3-வது வார்டு	33
		2. அருணாச்சலம் தெரு கட்டிட எண்.1 முதல் 54 வரை தற்போது உள்ள 3-வது வார்டு	54
		3.அழகர் கோவில் தெரு கட்டிட எண்.1 முதல் 80 வரை தற்போது உள்ள 3-வது வார்டு	80
		4.வரிவிதிப்பு செய்யப்படாத கட்டிடங்கள்	7
		மொத்தம்	174
5	இவ்வார்டில் உள்ள வீடுகளின் எண்ணிக்கை (தெருவாரியாக)	வார்டு எண்.1	
		1.பஜனைமடம் தெரு 26,26B,26a,26J,27,27a,24a,25,28a,30,31a,33,35,36,38,40,42,45,45a,47,49,50,51,52,54,44,26d,26e,43,41a/1,28,55,8,	33
		2. அருணாச்சலம் தெரு 12,13,14,14a,15,15a/1,15a,15d,15e,15f,16,16a,15G,17,14,18,19,20a,21,24,24a,25,26,27,28,15b,25a,25b,25c,29,29a,30,32,33,34,35,35a,36,38,41,15b/1,42,43,39,44,45,45a,46,46a,9,48,48a,15h, 6b/1,	54
		3. அழகர் கோவில் தெரு 1,2a,3,1a,2,10/1,3a,4,4a,5,6a,6b,7,8,8a,9,9a,10,10a,11,12,5a,13a,13,14,14a,15,15e,16,16a,17,15G,17a, 6a,17a/1,18,18a,19,19a,20,21,22,24,25,26,26a,27,28,29,29a,30,30a,30b,31,31a,31a/1,31b,33a,33a/1,31b,34a,40,25,43a,44,43,46,48,33,34,32,32a,36,37,14/1,14/2,45,37a,37,27a,	80
		4.வரிவிதிப்பு செய்யப்படாத கட்டிடங்கள்	7
மொத்தம்	174		
6	இவ்வார்டின் எல்லைகள்		
	வடக்கு	அருங்கானல் காப்புகாடுகள்	
	கிழக்கு	வார்டு 2 பி.எஸ்.சி.டி.சண்முகம் தெரு	
	தெற்கு	வார்டு 5, 6 அழகர் கோவில் தெரு	
	மேற்கு	சோலைவயல் காப்புகாடுகள்	

7	இவ்வாட்டின் மொத்த மக்கள் தொகை	555
8	பண்ணைக்காடு உள்ளாட்சி அமைப்பில் உள்ள இவ்வாட்டின் மக்கள் தொகை ஒரு வார்டின் மக்கள் தொகையை விட குறைவாகவோ/ கூடதலாகவோ இருப்பின் அதற்கான காரணம்	-
9	குறிப்பு	-

இடம்: பண்ணைக்காடு

கையொப்பம்:



தேதி :27.12.2017

பெயர் : திருமதி.மு.தாமரை

பதவி : செயல் அலுவலர்/
வார்டு மறுவரையறை அலுவலர்
பண்ணைக்காடு பேரூராட்சி

இணைப்பு - 2 (ஈ)

நகர்ப்புறம்

பேரூராட்சி/ நகராட்சி/மாநகராட்சி

வரைவு வார்டு மறு வரையறைக்கான (Delimitaion) அறிக்கை

மாவட்டத்தின் பெயர்: திண்டுக்கல்

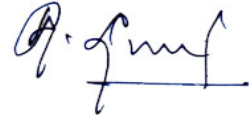
பேரூராட்சியின் பெயர்: பண்ணைக்காடு

1	வார்டு எண்	2	
2	இவ்வார்டில் உள்ளடங்கிய பகுதிகளின் பெயர்கள்	1. தாண்டிக்குடி மெயின்ரோடு,2.பி.வி.எஸ்.சிவராமன் தெரு,3.டி.பி.கே.சுப்பையன் தெரு, 4.பி.எஸ்.சி.டி.சண்முகம் தெரு, 5.காமராஜபுரம் சாலை , 6.காமராஜபுரம்	
3	வார்டின் சாரசரி மக்கள் தொகை	582	
4	இவ்வார்டில் உள்ள கட்டடங்களின் எண்கள் (தெரு வாரியாக)	1. தாண்டிக்குடி மெயின்ரோடு கட்டிட எண்.1 முதல் 26 வரை தற்போது உள்ள 4- வது வார்டு	26
		2. பி.வி.எஸ்.சிவராமன் தெரு கட்டிட எண்.1 முதல் 18 வரை தற்போது உள்ள 4- வது வார்டு	18
		3.டி.பி.கே.சுப்பையன் தெரு கட்டிட எண்.1 முதல் 17 வரை தற்போது உள்ள 4- வது வார்டு	17
		4. பி.எஸ்.சி.டி.சண்முகம் தெரு கட்டிட எண்.1 முதல் 23 வரை தற்போது உள்ள 4- வது வார்டு	23
		5. காமராஜபுரம் சாலை கட்டிட எண்.1 முதல் 17 வரை தற்போது உள்ள 4- வது வார்டு	17
		6.காமராஜபுரம் கட்டிட எண்.1 முதல் 67 வரை தற்போது உள்ள 4- வது வார்டு	67
		7.வரிவிதிப்பு செய்யப்படாத கட்டிடங்கள்	4
		மொத்தம்	172
5	இவ்வார்டில் உள்ள வீடுகளின் எண்ணிக்கை (தெருவாரியாக)	வார்டு எண்.2	
		1. தாண்டிக்குடி மெயின்ரோடு 1,1a,2,2a,3a,3a/1,5,6,7,8,8b,9,10,10a, 10b, 10c,11, 11a, 12,14,15,16,17,18,19,	26
		2. பி.வி.எஸ்.சிவராமன் தெரு 2,3,4,5,5a,6,7,7a,7a/1,8,9,11,12,12a, 12a/1,17g,17f,42B	18
		3.டி.பி.கே.சுப்பையன் தெரு 1,2,3,4,5,6,6a,7,8,8a,9,10,11,12,14,15,16	17
		4. பி.எஸ்.சி.டி.சண்முகம் தெரு 1,2,3,5,5a,6,7,8,10,12,13,14a,15,15a,16b, 16c,17, 18,20,21,22, 23,24,	23
		5. காமராஜபுரம் சாலை 8c,11,17B,17d,17e,17/1,17/2,17/3,17/4,17 /5, 17/6, 19,19a, 20,41a/1,41a/2,41g/1	17

		6.காமராஜபுரம் 3a,3c,5,6,6a,7,7a,8,8a,8c,8c/1,9a,10,11,11a,12,13,16,17,16g,18,19,20a,21,21a,21c,23,24,25,25c,33,35a,36,37,37a,37b,37c,37d,37c/1,38,39,40,41,41d,41g,41b,41c,41d/1,41e,41f,41g/1,41h,41i,41j,43,43a,43b,43c,43d,43e,43f,8d/1,19a,20,11a/1, 37a/1	66
		7.வரிவிதிப்பு செய்யப்படாத கட்டிடங்கள்	4
		மொத்தம்	171
6	இவ்வார்டின் எல்லைகள்		
	வடக்கு	அருங்கானல் காப்புக்காடுகள்	
	கிழக்கு	வார்டு 3 அரிசன காலனி தெரு (பழைய)	
	தெற்கு	வார்டு 4 காமராஜபுரம் ரோடு	
	மேற்கு	வார்டு 1 பஜனைமடம் தெரு	
7	இவ்வார்டின் மொத்த மக்கள் தொகை	545	
8	பண்ணைக்காடு உள்ளாட்சி அமைப்பில் உள்ள இவ்வார்டின் மக்கள் தொகை ஒரு வார்டின் மக்கள் தொகையை விட குறைவாகவோ/ கூடதலாகவோ இருப்பின் அதற்கான காரணம்	-	
9	குறிப்பு	-	

இடம்: பண்ணைக்காடு

கையொப்பம்:



தேதி :27.12.2017

பெயர்: திருமதி.மு.தாமரை

பதவி: செயல் அலுவலர்/
வார்டு மறுவரையறை அலுவலர்
பண்ணைக்காடு பேரூராட்சி

பேரூராட்சி/ நகராட்சி/மாநகராட்சி

வரைவு வார்டு மறு வரையறைக்கான (Delimitaion) அறிக்கை

மாவட்டத்தின் பெயர்: திண்டுக்கல்

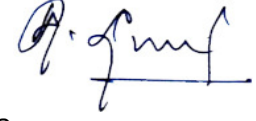
பேரூராட்சியின் பெயர்: பண்ணைக்காடு

1	வார்டு எண்	3	
2	இவ்வார்டில் உள்ளடங்கிய பகுதிகளின் பெயர்கள்	1. காமராஜபுரம் சாலை, 2.காமராஜபுரம் சாலை, 3.அரிசன காலனி தெரு(புதியது), 4. அரிசன காலனி தெரு(புதியது) ,	
3	வார்டின் சாரசரி மக்கள் தொகை	582	
4	இவ்வார்டில் உள்ள கட்டடங்களின் எண்கள் (தெரு வாரியாக)	1. காமராஜபுரம் சாலை கட்டிட எண்.1 முதல் 23 வரை தற்போது உள்ள 4- வது வார்டு	23
		2. காமராஜபுரம் சாலை கட்டிட எண்.1 முதல் 45 வரை தற்போது உள்ள 6- வது வார்டு	45
		3. அரிசன காலனி தெரு(பழையது) கட்டிட எண்.1 முதல் 71 வரை தற்போது உள்ள 5- வது வார்டு	71
		4.அரிசன காலனி தெரு(புதியது) கட்டிட எண்.1 முதல் 28 வரை தற்போது உள்ள 5- வது வார்டு	28
		5.வரிவிதிப்பு செய்யப்படாத கட்டிடங்கள்	15
		மொத்தம்	182
5	இவ்வார்டில் உள்ள வீடுகளின் எண்ணிக்கை (தெருவாரியாக)	வார்டு எண்.3	
		1. காமராஜபுரம் சாலை 1,1a,3,4,5,6,7,8,9,15,16a,16b,17,17a,1b,1 9,25,28,32, 41a,41b,41e,41f,	23
		2. காமராஜபுரம் சாலை 1,2,3,4,6,8,8a,8b,8d,8f,8g,8h,9,9a,10,11, 19,19a,21,23,23a,24,24a,27,27a,28,29, 30,31,22,17f,17g,25,18,18a,18b,18c,18d, 23a/1,33,33a/1,33a/2,18c/1, 14,35	45
		3.அரிசன காலனி தெரு(பழையது) 1,1b,1c,1c/1,1d,2,3,3a,4,5,7,8,9,10,11,12,1 5,16,19,20,21,22,23,24,25,26,27,29,30,31, 32,33,34,35a,35b,33c,35d,35e,35f,35g,35g /2,35h,35h,35g/1,35k,35k/1,35k2,35i,35d/1 ,35l1,35l/1,35l/1a,35l/3,35l/4,35l/1b,35d/1,3 6,62a,35/a1,15a,35/1,65a,48,22a, 20/1,35m,37,63,30a,15b, 35d/3	71
		4.அரிசன காலனி தெரு(புதியது) 2,3,5,6,6a,7,7a,9,9a,9b,9c,10,12,15,16,17, 17a,17b,18,20,20a,22a,20a/1,20a/1,6b, 12a,17/1,18a,	28
		5.வரிவிதிப்பு செய்யப்படாத கட்டிடங்கள்	15
மொத்தம்	182		
6	இவ்வார்டின் எல்லைகள்		
	வடக்கு	அருங்கானல் காப்புக்காடுகள்	
	கிழக்கு	தாண்டிக்குடி மெயின் ரோடு	

	தெற்கு	வார்டு 7 சக்திவேல் தெரு
	மேற்கு	வார்டு 4 நேரியபுரம் கிழக்கு மற்றும் மேற்கு தெருக்கள்
7	இவ்வார்டின் மொத்த மக்கள் தொகை	581
8	பண்ணைக்காடு உள்ளாட்சி அமைப்பில் உள்ள இவ்வார்டின் மக்கள் தொகை ஒரு வார்டின் மக்கள் தொகையை விட குறைவாகவோ/ கூடதலாகவோ இருப்பின் அதற்கான காரணம்	-
9	குறிப்பு	-

இடம்: பண்ணைக்காடு

கையொப்பம்:



தேதி :27.12.2017

பெயர்: திருமதி.மு.தாமரை

பதவி : செயல் அலுவலர்/
வார்டு மறுவரையறை அலுவலர்
பண்ணைக்காடு பேரூராட்சி

இணைப்பு - 2 (ஈ)

நகர்ப்புறம்

பேரூராட்சி/ நகராட்சி/மாநகராட்சி

வரைவு வார்டு மறு வரையறைக்கான (Delimitaion) அறிக்கை

மாவட்டத்தின் பெயர்: திண்டுக்கல்

பேரூராட்சியின் பெயர்: பண்ணைக்காடு

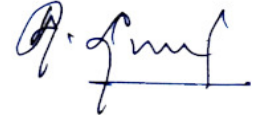
1	வார்டு எண்	4														
2	இவ்வார்டில் உள்ளடங்கிய பகுதிகளின் பெயர்கள்	1. தாண்டிக்குடி மெயின்ரோடு , 2.காமராஜபுரம் சாலை, 3.நேரியபுரம் வளைவு மேற்கு தெரு, 4.நேரியபுரம் வளைவு கிழக்கு தெரு														
3	வார்டின் சாரசரி மக்கள் தொகை	582														
4	இவ்வார்டில் உள்ள கட்டடங்களின் எண்கள் (தெரு வாரியாக)	<table border="1"> <tr> <td>1. தாண்டிக்குடி மெயின்ரோடு கட்டிட எண்.1 முதல் 21 வரை தற்போது உள்ள 6-வது வார்டு</td> <td>21</td> </tr> <tr> <td>2. காமராஜபுரம் சாலை கட்டிட எண்.1 முதல் 42 வரை தற்போது உள்ள 6-வது வார்டு</td> <td>42</td> </tr> <tr> <td>3.நேரியபுரம் வளைவு மேற்கு தெரு கட்டிட எண்.1 முதல் 18 வரை தற்போது உள்ள 6-வது வார்டு</td> <td>18</td> </tr> <tr> <td>4.நேரியபுரம் வளைவு கிழக்கு தெரு கட்டிட எண்.1 முதல் 89 வரை தற்போது உள்ள 6-வது வார்டு</td> <td>89</td> </tr> <tr> <td>5.வரிவிதிப்பு செய்யப்படாத கட்டிடங்கள்</td> <td>10</td> </tr> <tr> <td>மொத்தம்</td> <td>180</td> </tr> </table>	1. தாண்டிக்குடி மெயின்ரோடு கட்டிட எண்.1 முதல் 21 வரை தற்போது உள்ள 6-வது வார்டு	21	2. காமராஜபுரம் சாலை கட்டிட எண்.1 முதல் 42 வரை தற்போது உள்ள 6-வது வார்டு	42	3.நேரியபுரம் வளைவு மேற்கு தெரு கட்டிட எண்.1 முதல் 18 வரை தற்போது உள்ள 6-வது வார்டு	18	4.நேரியபுரம் வளைவு கிழக்கு தெரு கட்டிட எண்.1 முதல் 89 வரை தற்போது உள்ள 6-வது வார்டு	89	5.வரிவிதிப்பு செய்யப்படாத கட்டிடங்கள்	10	மொத்தம்	180		
1. தாண்டிக்குடி மெயின்ரோடு கட்டிட எண்.1 முதல் 21 வரை தற்போது உள்ள 6-வது வார்டு	21															
2. காமராஜபுரம் சாலை கட்டிட எண்.1 முதல் 42 வரை தற்போது உள்ள 6-வது வார்டு	42															
3.நேரியபுரம் வளைவு மேற்கு தெரு கட்டிட எண்.1 முதல் 18 வரை தற்போது உள்ள 6-வது வார்டு	18															
4.நேரியபுரம் வளைவு கிழக்கு தெரு கட்டிட எண்.1 முதல் 89 வரை தற்போது உள்ள 6-வது வார்டு	89															
5.வரிவிதிப்பு செய்யப்படாத கட்டிடங்கள்	10															
மொத்தம்	180															
5	இவ்வார்டில் உள்ள வீடுகளின் எண்ணிக்கை (தெருவாரியாக)	<table border="1"> <tr> <td colspan="2">வார்டு எண்.4</td> </tr> <tr> <td>1. தாண்டிக்குடி மெயின்ரோடு 19,20,20a,21,22,25,26,27,28,28a,29,30, 31,32,33,34, 35,35a, 34c,30,14a/1</td> <td>21</td> </tr> <tr> <td>2. காமராஜபுரம் சாலை 1,2,3,4,6,8,8a,8b,8d,8f,8g,8h,9,9a,10,11, 19,19a,21, 23,23a, 24,24a,27,27a,28,29, 30,31,32,17f,17g, 35,18,18a,18b, 18c, 18d, 23a/1, 33,33a/1,33a/2,</td> <td>42</td> </tr> <tr> <td>3.நேரியபுரம் வளைவு மேற்கு தெரு 4,5,7,8,10,11,12,13,15,18,19,20,21,23,24, 25,11,3/A</td> <td>18</td> </tr> <tr> <td>4.நேரியபுரம் வளைவு கிழக்கு தெரு 14,14A,14B,14d,14e,14f,14g,14h,14i,18,19 ,20,21,22,23,14d,24,25,26,28,29,29a,31,32 ,34,35,37,38,39,40,41,42,43,44,45,48,49,5 0,51,52,52a,53,53a,53i,53d,54,55,56,57,59 ,59a,60,61,62,63,64,65,66,67,68,69,70,71 ,72,73,74,75,76,77,78,79,81,83c,83d,84,85, 86,87,34a,83a,83b,83,53a,15a,83c,41g,14 h/1, 31a,</td> <td>89</td> </tr> <tr> <td>5.வரிவிதிப்பு செய்யப்படாத கட்டிடங்கள்</td> <td>10</td> </tr> <tr> <td>மொத்தம்</td> <td>180</td> </tr> </table>	வார்டு எண்.4		1. தாண்டிக்குடி மெயின்ரோடு 19,20,20a,21,22,25,26,27,28,28a,29,30, 31,32,33,34, 35,35a, 34c,30,14a/1	21	2. காமராஜபுரம் சாலை 1,2,3,4,6,8,8a,8b,8d,8f,8g,8h,9,9a,10,11, 19,19a,21, 23,23a, 24,24a,27,27a,28,29, 30,31,32,17f,17g, 35,18,18a,18b, 18c, 18d, 23a/1, 33,33a/1,33a/2,	42	3.நேரியபுரம் வளைவு மேற்கு தெரு 4,5,7,8,10,11,12,13,15,18,19,20,21,23,24, 25,11,3/A	18	4.நேரியபுரம் வளைவு கிழக்கு தெரு 14,14A,14B,14d,14e,14f,14g,14h,14i,18,19 ,20,21,22,23,14d,24,25,26,28,29,29a,31,32 ,34,35,37,38,39,40,41,42,43,44,45,48,49,5 0,51,52,52a,53,53a,53i,53d,54,55,56,57,59 ,59a,60,61,62,63,64,65,66,67,68,69,70,71 ,72,73,74,75,76,77,78,79,81,83c,83d,84,85, 86,87,34a,83a,83b,83,53a,15a,83c,41g,14 h/1, 31a,	89	5.வரிவிதிப்பு செய்யப்படாத கட்டிடங்கள்	10	மொத்தம்	180
வார்டு எண்.4																
1. தாண்டிக்குடி மெயின்ரோடு 19,20,20a,21,22,25,26,27,28,28a,29,30, 31,32,33,34, 35,35a, 34c,30,14a/1	21															
2. காமராஜபுரம் சாலை 1,2,3,4,6,8,8a,8b,8d,8f,8g,8h,9,9a,10,11, 19,19a,21, 23,23a, 24,24a,27,27a,28,29, 30,31,32,17f,17g, 35,18,18a,18b, 18c, 18d, 23a/1, 33,33a/1,33a/2,	42															
3.நேரியபுரம் வளைவு மேற்கு தெரு 4,5,7,8,10,11,12,13,15,18,19,20,21,23,24, 25,11,3/A	18															
4.நேரியபுரம் வளைவு கிழக்கு தெரு 14,14A,14B,14d,14e,14f,14g,14h,14i,18,19 ,20,21,22,23,14d,24,25,26,28,29,29a,31,32 ,34,35,37,38,39,40,41,42,43,44,45,48,49,5 0,51,52,52a,53,53a,53i,53d,54,55,56,57,59 ,59a,60,61,62,63,64,65,66,67,68,69,70,71 ,72,73,74,75,76,77,78,79,81,83c,83d,84,85, 86,87,34a,83a,83b,83,53a,15a,83c,41g,14 h/1, 31a,	89															
5.வரிவிதிப்பு செய்யப்படாத கட்டிடங்கள்	10															
மொத்தம்	180															
6	இவ்வார்டின் எல்லைகள்															
	வடக்கு	வார்டு 2 காமராஜபுரம்														

	கிழக்கு	வார்டு 3 அரிசன காலனித் தெரு (புதியது)
	தெற்கு	வார்டு 7 சக்திவேல் தெரு
	மேற்கு	தாண்டிக்குடி மெயின் ரோடு
7	இவ்வார்டின் மொத்த மக்கள் தொகை	574
8	பண்ணைக்காடு உள்ளாட்சி அமைப்பில் உள்ள இவ்வார்டின் மக்கள் தொகை ஒரு வார்டின் மக்கள் தொகையை விட குறைவாகவோ/ கூடதலாகவோ இருப்பின் அதற்கான காரணம்	-
9	குறிப்பு	-

இடம்: பண்ணைக்காடு

தேதி :27.12.2017

கையொப்பம்:



பெயர்: திருமதி.மு.தாமரை

பதவி : செயல் அலுவலர்/
வார்டு மறுவரையறை அலுவலர்
பண்ணைக்காடு பேரூராட்சி

இணைப்பு - 2 (ஈ)

நகர்ப்புறம்

பேரூராட்சி/ நகராட்சி/மாநகராட்சி

வரைவு வார்டு மறு வரையறைக்கான (Delimitaion) அறிக்கை

மாவட்டத்தின் பெயர்: திண்டுக்கல்

பேரூராட்சியின் பெயர்: பண்ணைக்காடு


1	வார்டு எண்	5	
2	இவ்வார்டில் உள்ளடங்கிய பகுதிகளின் பெயர்கள்	1. தாண்டிக்குடி மெயின்ரோடு , 2. அழகர்கோவில் தெரு, 3. ராயர் தெரு, 4. பி.கே.ராமசாமி தெரு	
3	வார்டின் சாரசரி மக்கள் தொகை	582	
4	இவ்வார்டில் உள்ள கட்டடங்களின் எண்கள் (தெரு வாரியாக)	1. தாண்டிக்குடி மெயின்ரோடு கட்டிட எண்.1 முதல் 12 வரை தற்போது உள்ள 2- வது வார்டு	12
		2. அழகர்கோவில் தெரு கட்டிட எண்.1 முதல் 67 வரை தற்போது உள்ள 2- வது வார்டு	67
		3. ராயர் தெரு கட்டிட எண்.1 முதல் 29 வரை தற்போது உள்ள 2- வது வார்டு	29
		4. பி.கே.ராமசாமி தெரு கட்டிட எண்.1 முதல் 67 வரை தற்போது உள்ள 2- வது வார்டு	67
		5. வரிவிதிப்பு செய்யப்படாத கட்டிடங்கள்	2
		மொத்தம்	177
5	இவ்வார்டில் உள்ள வீடுகளின் எண்ணிக்கை (தெருவாரியாக)	வார்டு எண்.5	
		1. தாண்டிக்குடி மெயின்ரோடு 192,193,193a,194,195,196,197,198,200,2 01,202, 202b,	12
		2. அழகர்கோவில் தெரு 1,2,3,3a,4,4a,4b,4c,5,6,8c,9a,9b,10,10a,1 1,11a,12, 13,14, 15,19,19a,20,21, 24, 25,26,27,28,29,30,31,35,35b,36,37,38,41, 42,44,45,46,50/1,50/2,50/3,51,54,55,56,5 7,8,44a,46b,22,23,27a,32,32a,47,47a,58, 58/1,39, 40,23a, 45/1	67
		3. ராயர் தெரு 1,2,7,9,9c,10,11,12,13,14,15,16,17,17a,1 4a,20,21,22,23,24, 25,26,27,28,30, 30a,30b,34,25a	29
		4. பி.கே.ராமசாமி தெரு 1,2,3,4,5,6,7,9,9c,10,11,12,14,15,16,16a, 17,16b,18,20,21,22,23,24,25,26,27,28,29, 30,31,31a,31b,31c,32,33,34,34b,37,38,39 ,40,41,41a,42a,43a,43a/1,43b,43c,43d,45 ,46,47,48,50a,51,52,53,54,55,56,57,57a,5 7b,16b, 16b/1, 34a	67
		5. வரிவிதிப்பு செய்யப்படாத கட்டிடங்கள்	2
மொத்தம்	177		
6	இவ்வார்டின் எல்லைகள்		
	வடக்கு	வார்டு 1 அழகர் கோவில் தெரு	

	கிழக்கு	தாண்டிக்குடி மெயின் ரோடு
	தெற்கு	வார்டு 6 தாண்டிக்குடி மெயின் ரோடு
	மேற்கு	வார்டு 6 பழனியாண்டிபுரம் மேற்கு தெரு
7	இவ்வார்டின் மொத்த மக்கள் தொகை	564
8	பண்ணைக்காடு உள்ளாட்சி அமைப்பில் உள்ள இவ்வார்டின் மக்கள் தொகை ஒரு வார்டின் மக்கள் தொகையை விட குறைவாகவோ/ கூடதலாகவோ இருப்பின் அதற்கான காரணம்	-
9	குறிப்பு	-

இடம்: பண்ணைக்காடு

தேதி :27.12.2017

கையொப்பம்:



பெயர் : திருமதி.மு.தாமரை

பதவி : செயல் அலுவலர்/
வார்டு மறுவரையறை அலுவலர்
பண்ணைக்காடு பேரூராட்சி

இணைப்பு - 2 (ஈ)

நகர்ப்புறம்

பேரூராட்சி/ நகராட்சி/மாநகராட்சி

வரைவு வார்டு மறு வரையறைக்கான (Delimitaion) அறிக்கை

மாவட்டத்தின் பெயர்: திண்டுக்கல்

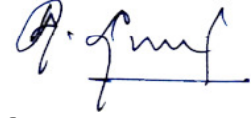
பேரூராட்சியின் பெயர்: பண்ணைக்காடு

1	வார்டு எண்	6	
2	இவ்வார்டில் உள்ளடங்கிய பகுதிகளின் பெயர்கள்	1. அழகர்கோவில் தெரு , 2.பள்ளதடி, 3.பழனியாண்டிபுரம் மேற்கு தெரு, 4.பழனியாண்டிபுரம் தெற்கு தெரு, 5.தாண்டிக்குடி மெயின் ரோடு	
3	வார்டின் சாரசரி மக்கள் தொகை	582	
4	இவ்வார்டில் உள்ள கட்டடங்களின் எண்கள் (தெரு வாரியாக)	1. அழகர்கோவில் தெரு கட்டிட எண்.1 முதல் 36 வரை தற்போது உள்ள 1- வது வார்டு	36
		2. பள்ளதடி கட்டிட எண்.1 முதல் 37 வரை தற்போது உள்ள 1- வது வார்டு	37
		3.பழனியாண்டிபுரம் மேற்கு தெரு கட்டிட எண்.1 முதல் 47 வரை தற்போது உள்ள 1- வது வார்டு	47
		4.பழனியாண்டிபுரம் தெற்கு தெரு கட்டிட எண்.1 முதல் 33 வரை தற்போது உள்ள 1- வது வார்டு	33
		5.தாண்டிக்குடி மெயின் ரோடு கட்டிட எண்.1 முதல் 3 வரை தற்போது உள்ள 2- வது வார்டு	3
		6.வரிவிதிப்பு செய்யப்படாத கட்டிடங்கள்	18
		மொத்தம்	174
5	இவ்வார்டில் உள்ள வீடுகளின் எண்ணிக்கை (தெருவாரியாக)	வார்டு எண்.6	
		1. அழகர்கோவில் தெரு 31B,34B,37B,37H,37D,37L,37L1,37L1, 37K,37M,42A,50A/1,38,39,42,43,45,46, 47,48,50A,650B,42B,50C,37L,37F, 37H/1,44,44a,44b,42D,37f/1,42D/1,50d,51, 38/1,	36
		2. பள்ளதடி 1A,4,6,9,10,14,15,16,16a,17,18,1,5,3, 19a,20,21,23a,34a,38,39,40,41a,41b, 41c,11,19,41d,27,13,41,23,15a,26,15b, 2a/1, 15b/1	37
		3.பழனியாண்டிபுரம் மேற்கு தெரு 1,3,5,7,(8,9),10,16,18,19,20,21,22,23, 26,26a,27,28,30,30a,34,35,36,37,39,40,41, (42,43),43a,44,47,48,49,51,52,53, 29,24,4,8,(31,33),2,45,50,10,37n,17, 17a	47
		4.பழனியாண்டிபுரம் தெற்கு தெரு 1,2,3,4B,5,6,7,8,9,11,12,14,15,16,17,18,19, 20,21,22,23,24,25,25a,26,27,28,29,30,31,3 2,33,1a	33
		5.தாண்டிக்குடி மெயின் ரோடு 182,128, 179	3
		6.வரிவிதிப்பு செய்யப்படாத கட்டிடங்கள்	12
மொத்தம்	168		

6	இவ்வார்டின் எல்லைகள்	
	வடக்கு	வார்டு 1 அழகர் கோவில் தெரு
	கிழக்கு	வார்டு 5 ராயர் தெரு
	தெற்கு	வார்டு 9 தாண்டிக்குடி மெயின் ரோடு
	மேற்கு	சோலைவயல் காப்புக்காடுகள்
7	இவ்வார்டின் மொத்த மக்கள் தொகை	536
8	பண்ணைக்காடு உள்ளாட்சி அமைப்பில் உள்ள இவ்வார்டின் மக்கள் தொகை ஒரு வார்டின் மக்கள் தொகையை விட குறைவாகவோ/ கூடதலாகவோ இருப்பின் அதற்கான காரணம்	-
9	குறிப்பு	-

இடம்: பண்ணைக்காடு

கையொப்பம்:



தேதி :27.12.2017

பெயர்: திருமதி.மு.தாமரை

பதவி : செயல் அலுவலர்/
வார்டு மறுவரையறை அலுவலர்
பண்ணைக்காடு பேரூராட்சி

பேரூராட்சி/ நகராட்சி/மாநகராட்சி

வரைவு வார்டு மறு வரையறைக்கான (Delimitaion) அறிக்கை

மாவட்டத்தின் பெயர்: திண்டுக்கல்

பேரூராட்சியின் பெயர்: பண்ணைக்காடு

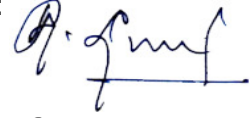
1	வார்டு எண்	7		
2	இவ்வார்டில் உள்ளடங்கிய பகுதிகளின் பெயர்கள்	1. தாண்டிக்குடி மெயின் ரோடு , 2.சக்தி வேல் தெரு, 3.கர்ணம் தெரு, 4.தாண்டிக்குடி மெயின் ரோடு, 5.ஆலடிப்பட்டி மெயின் ரோடு		
3	வார்டின் சாரசரி மக்கள் தொகை	582		
4	இவ்வார்டில் உள்ள கட்டடங்களின் எண்கள் (தெரு வாரியாக)	1. தாண்டிக்குடி மெயின் ரோடு கட்டிட எண்.1 முதல் 101 வரை தற்போது உள்ள 7- வது வார்டு	101	
		2. சக்தி வேல் தெரு கட்டிட எண்.1 முதல் 19 வரை தற்போது உள்ள 7- வது வார்டு	19	
		3.கர்ணம் தெரு கட்டிட எண்.1 முதல் 36 வரை தற்போது உள்ள 7- வது வார்டு	36	
		4.தாண்டிக்குடி மெயின் ரோடு கட்டிட எண்.1 முதல் 25 வரை தற்போது உள்ள 7- வது வார்டு	25	
		5.ஆலடிப்பட்டி மெயின் ரோடு கட்டிட எண்.1 முதல் 11 வரை தற்போது உள்ள 8-வது வார்டு	11	
		6.வரிவிதிப்பு செய்யப்படாத கட்டிடங்கள்	7	
		மொத்தம்		199
		5	இவ்வார்டில் உள்ள வீடுகளின் எண்ணிக்கை (தெருவாரியாக)	வார்டு எண்.7
4	இவ்வார்டில் உள்ள கட்டடங்களின் எண்கள் (தெரு வாரியாக)	1. தாண்டிக்குடி மெயின் ரோடு 25,92,93,94,95,96,96a,97,98,99,99a,101, 102,120a,106a,(109,110),111,112,112a, 113,114,115,115b,115c,115d,116,116a, 114b,117,117a,117b,118,118a,118b,118c, 119,120,121,122,122c,123,126,127,127a,1 27b,129,130,131,132,133,134,135,136, 137,138,139,140,141,142,143a,144, 144a/1,144a,144b,147,148,149,150,152, 153,154,155,156,157,157a,157b,108a/1, 119a,177,122,165a,143,16a,107a,107b, 107c,107d,169,76,142/a,48,49,50,50a, 118d,118e,99a/1,144a/2, 199/2,122/1, 106a,	101	
		2. சக்தி வேல் தெரு 3,3a,3b,6,7,1,2,4,5,6a,6,8a,8c,11,13,12,14, 4a,30,	19	
		3.கர்ணம் தெரு 1,2,3,4,5,8,8a,10,11,15,17,19,20,21,11a,18 ,7,22, 23	19	
		4.தாண்டிக்குடி மெயின் ரோடு 158,158a,158B,155a,166,168a,178,184a,1 84b,186,187,188,188b,188c,189,180, 1811 83,183a,186,185b,191, 191a, 191b	25	
		5.ஆலடிப்பட்டி மெயின் ரோடு 2,2c,2b,3,4,5,5a,6,7,2a,2a/2	11	
		6.வரிவிதிப்பு செய்யப்படாத கட்டிடங்கள்	6	
		மொத்தம்		181

6	இவ்வார்டின் எல்லைகள்	
	வடக்கு	வார்டு 4 நேரியபுரம்
	கிழக்கு	வார்டு 3 தாண்டிக்குடி மெயின் ரோடு
	தெற்கு	வார்டு 10 டி.ஆர்.எஸ்.பொன்னுச்சாமி தெரு
	மேற்கு	தாண்டிக்குடி மெயின் ரோடு
7	இவ்வார்டின் மொத்த மக்கள் தொகை	577
8	பண்ணைக்காடு உள்ளாட்சி அமைப்பில் உள்ள இவ்வார்டின் மக்கள் தொகை ஒரு வார்டின் மக்கள் தொகையை விட குறைவாகவோ/ கூடதலாகவோ இருப்பின் அதற்கான காரணம்	-
9	குறிப்பு	-

இடம்: பண்ணைக்காடு

தேதி :27.12.2017

கையொப்பம்:



பெயர்: திருமதி.மு.தாமரை

பதவி : செயல் அலுவலர்/

வார்டு மறுவரையறை அலுவலர்

பண்ணைக்காடு பேரூராட்சி

இணைப்பு - 2 (ஈ)

நகர்ப்புறம்

பேரூராட்சி/ நகராட்சி/மாநகராட்சி

வரைவு வார்டு மறு வரையறைக்கான (Delimitaion) அறிக்கை

மாவட்டத்தின் பெயர்: திண்டுக்கல்

பேரூராட்சியின் பெயர்: பண்ணைக்காடு


1	வார்டு எண்	8	
2	இவ்வார்டில் உள்ளடங்கிய பகுதிகளின் பெயர்கள்	1. ஆலடிப்பட்டி , 2.பஜனைமடம் தெரு, 3.ஆலடிப்பட்டி மெயின் ரோடு	
3	வார்டின் சாரசரி மக்கள் தொகை	582	
4	இவ்வார்டில் உள்ள கட்டடங்களின் எண்கள் (தெரு வாரியாக)	1. ஆலடிப்பட்டி கட்டிட எண்.1 முதல் 84 வரை தற்போது உள்ள 8-வது வார்டு	84
		2. பஜனைமடம் தெரு கட்டிட எண்.1 முதல் 55 வரை தற்போது உள்ள 8-வது வார்டு	55
		3.ஆலடிப்பட்டி மெயின்ரோடு கட்டிட எண்.1 முதல் 40 வரை தற்போது உள்ள 10-வது வார்டு	40
		4.வரிவிதிப்பு செய்யப்படாத கட்டிடங்கள்	11
		மொத்தம்	190
5	இவ்வார்டில் உள்ள வீடுகளின் எண்ணிக்கை (தெருவாரியாக)	வார்டு எண்.8	
		1. ஆலடிப்பட்டி 10,10c,11,12,13,14,14a,15,12c,16,17,18,19, 20,21,22,23,24,25,26,27,31,32,3,(39,40),41, 40a,40b,40/1,42a,42b,43,43a,44,45,46,47,4 8,48a,48b,51,94a,95,95a,96, 96a,98,96b,94a/1, 94a/2,94a/3, 94a/4,94a/5, 94a/6, 101,103, 107,109, 110,111, 112, 113,114,115, 110c, 110d, 110a,57/2,110c/1, 40d,97,11/1, 110a/1,99,102, 4a,10c/1,35, 36, 34b/1,34b/2,46	81
		2. பஜனைமடம் தெரு 1,2,5,6,7,8,9,9a,10,10a,11,(13,14),15,16,17, 19a,23,24,(26,27),28,(29,30),31,32,35,27f,2 5,39,37,34/1,20,34,47,46a,39, 36,33,40a,42,43,44, 45,46,35a	43
		3.ஆலடிப்பட்டி மெயின்ரோடு 65,48,49,(50,51),52,53,54,56,57,58,59,60,6 1,61A,61B,62,63,63A,63B,65,66,70,72,74,7 4A,75,77,78,79,81,82,83,84,85,86,87,88,88 A,89,90	40
		4.வரிவிதிப்பு செய்யப்படாத கட்டிடங்கள்	10
மொத்தம்	174		
6	இவ்வார்டின் எல்லைகள்		
	வடக்கு	வார்டு 6 தாண்டிக்குடி மெயின் ரோடு	
	கிழக்கு	தாண்டிக்குடி மெயின் ரோடு	

	தெற்கு	வார்டு 9 ஆலடிப்பட்டி மெயின் ரோடு
	மேற்கு	வார்டு 9 கரியமண்ணாடி தெரு
7	இவ்வார்டின் மொத்த மக்கள் தொகை	555
8	பண்ணைக்காடு உள்ளாட்சி அமைப்பில் உள்ள இவ்வார்டின் மக்கள் தொகை ஒரு வார்டின் மக்கள் தொகையை விட குறைவாகவோ/ கூடதலாகவோ இருப்பின் அதற்கான காரணம்	-
9	குறிப்பு	-

இடம்: பண்ணைக்காடு

தேதி :27.12.2017

கையொப்பம்:



பெயர்: திருமதி.மு.தாமரை

பதவி : செயல் அலுவலர்/
வார்டு மறுவரையறை அலுவலர்
பண்ணைக்காடு பேரூராட்சி

பேரூராட்சி/ நகராட்சி/மாநகராட்சி

வரைவு வார்டு மறு வரையறைக்கான (Delimitaion) அறிக்கை

மாவட்டத்தின் பெயர்: திண்டுக்கல்

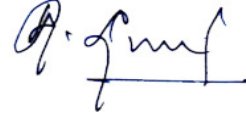
பேரூராட்சியின் பெயர்: பண்ணைக்காடு

1	வார்டு எண்	9	
2	இவ்வார்டில் உள்ளடங்கிய பகுதிகளின் பெயர்கள்	1. ஊத்து நடைபாதை மேற்கு தெரு, 2. ஆலடிப்பட்டி மெயின் ரோடு, 3. கரியமண்ணாடி தெரு, 4. எஸ்.கே.எஸ்.பழனிச்சாமி	
3	வார்டின் சாரசரி மக்கள் தொகை	582	
4	இவ்வார்டில் உள்ள கட்டடங்களின் எண்கள் (தெரு வாரியாக)	1. ஊத்து நடைபாதை மேற்கு தெரு கட்டிட எண்.1 முதல் 34 வரை தற்போது உள்ள 13-வது வார்டு	34
		2. ஆலடிப்பட்டி மெயின் ரோடு கட்டிட எண்.1 முதல் 72 வரை தற்போது உள்ள 13-வது வார்டு	72
		3. கரியமண்ணாடி தெரு கட்டிட எண்.1 முதல் 48 வரை தற்போது உள்ள 13-வது வார்டு	48
		4. எஸ்.கே.எஸ்.பழனிச்சாமி தெரு கட்டிட எண்.1 முதல் 35 வரை தற்போது உள்ள 13-வது வார்டு	35
		5. வரிவிதிப்பு செய்யப்படாத கட்டிடங்கள்	30
		மொத்தம்	219
5	இவ்வார்டில் உள்ள வீடுகளின் எண்ணிக்கை (தெருவாரியாக)	வார்டு எண்.9	
		1. ஊத்து நடைபாதை மேற்கு தெரு 1,2a,2b,3,4,6,7,10,11,12,13,14,15,16,17,17a,18 ,20,20a,20b,25,25a,71,72,25b,69,70,70a,92,91, 18,8, 16a,20a/1,	33
		2. ஆலடிப்பட்டி மெயின் ரோடு 2,3,4,5,8,9,7,12,13,14,17,18,19,20,20c,22,23a, 24,23,22a,27,28,28a,29,30,33,34,35, 36,37,38,46, 50, 51,53,57,58,59,60a,48,52, 54,61,62, 64,65,71, 71a, 66,74,79a, 80,80a,80b,84,85,	56
		3. கரியமண்ணாடி தெரு 4,23a,12,21,22,23,24,25,25a,25a/1,29,23,28,30 ,31,32,33,34,35,36,37,38,25a/2,25b,35c,47,48, 23a/1,45/2,73c,80a,45/1,90,23a,44,44/1,23c,23 c/1,97,83l,73,61,23,23a/1,25a/1,27,73c/1, 23d/1,	48
		4. எஸ்.கே.எஸ்.பழனிச்சாமி தெரு 5,6,7,11,3,23b,23c,43b,48,45,48a,84,56,74a,54 a,80,81,82,83,82a,83a,84a,84b,84b/1,84c,84d, 84e, 80b,97,50a, 38,78,82b, 45/1,45/2,	35
		5. வரிவிதிப்பு செய்யப்படாத கட்டிடங்கள்	24
மொத்தம்	196		
6	இவ்வார்டின் எல்லைகள்		

	வடக்கு	வார்டு 6 பள்ளத்தடி தெரு
	கிழக்கு	வார்டு 8 ஆலடிப்பட்டி மெயின் ரோடு
	தெற்கு	வார்டு 12 ஆலடிப்பட்டி மெயின் ரோடு
	மேற்கு	சோலைவயல் காப்புக்காடுகள்
7	இவ்வார்டின் மொத்த மக்கள் தொகை	625
8	பண்ணைக்காடு உள்ளாட்சி அமைப்பில் உள்ள இவ்வார்டின் மக்கள் தொகை ஒரு வார்டின் மக்கள் தொகையை விட குறைவாகவோ/ கூடதலாகவோ இருப்பின் அதற்கான காரணம்	-
9	குறிப்பு	-

இடம்: பண்ணைக்காடு

கையொப்பம்:



தேதி :27.12.2017

பெயர்: திருமதி.மு.தாமரை

பதவி : செயல் அலுவலர்/
வார்டு மறுவரையறை அலுவலர்
பண்ணைக்காடு பேரூராட்சி

பேரூராட்சி/ நகராட்சி/மாநகராட்சி

வரைவு வார்டு மறு வரையறைக்கான (Delimitaion) அறிக்கை

மாவட்டத்தின் பெயர்: திண்டுக்கல்

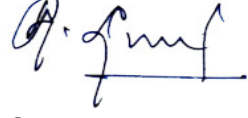
பேரூராட்சியின் பெயர்: பண்ணைக்காடு

1	வார்டு எண்	10	
2	இவ்வார்டில் உள்ளடங்கிய பகுதிகளின் பெயர்கள்	1. ஆலடிப்பட்டி மெயின் ரோடு, 2.டி.ஆர்.எஸ்.பொன்னுச்சாமி தெரு, 3.எம்.கே.பி.வெள்ளையன் தெரு, 4.ஜே.ஆர். சுப்புராயலு தெரு , 5.எஸ்.எ.என்.சேதுபதி தெரு	
3	வார்டின் சாரசரி மக்கள் தொகை	582	
4	இவ்வார்டில் உள்ள கட்டடங்களின் எண்கள் (தெரு வாரியாக)	1. ஆலடிப்பட்டி மெயின் ரோடு கட்டிட எண்.1 முதல் 34 வரை தற்போது உள்ள 9-வது வார்டு	23
		2. டி.ஆர்.எஸ்.பொன்னுச்சாமி தெரு கட்டிட எண்.1 முதல் 72 வரை தற்போது உள்ள 9-வது வார்டு	29
		3.எம்.கே.பி.வெள்ளையன் தெரு கட்டிட எண்.1 முதல் 48 வரை தற்போது உள்ள 9-வது வார்டு	46
		4.ஜே.ஆர். சுப்புராயலு தெரு கட்டிட எண்.1 முதல் 35 வரை தற்போது உள்ள 9-வது வார்டு	24
		5.எஸ்.எ.என்.சேதுபதி தெரு கட்டிட எண்.1 முதல் 35 வரை தற்போது உள்ள 9-வது வார்டு	41
		6.வரிவிதிப்பு செய்யப்படாத கட்டிடங்கள்	14
		மொத்தம்	177
5	இவ்வார்டில் உள்ள வீடுகளின் எண்ணிக்கை (தெருவாரியாக)	வார்டு எண்.10	
		1. ஆலடிப்பட்டி மெயின் ரோடு 113a,119,119a,120,121,122,123,124,125,127,128, 129, 130,131,135,141a,	16
		2. டி.ஆர்.எஸ்.பொன்னுச்சாமி தெரு 1,1a,3,4,5,5a,6,6a,6b,1b,9,2,2a,4a,10,11,12,14,14a,14b, 16,17,18,19,20,23b,8,11a, 3a,	29
		3.எம்.கே.பி.வெள்ளையன் தெரு 2,3,4,5,7,8,8a,11,14,15,17,19b,19a,20,22,23,25,26,27,27c,27a,27c/1,271/2,27c/3,27c/4,27c/5,27c/6,27c/7,27c/8,27c/9,27c/10,27c/11,27c/12,27c/13,28a,37, 19,16,28c, 28d,28b,6,18,12,12a,19b/1	46
		4.ஜே.ஆர். சுப்புராயலு தெரு 1,2,3,4,5,6,7,8,9,10,11,12,13a,14,15,16,17,18,19, 18/2,19/1,13a/2,13a,13a/1	24
		5.எஸ்.எ.என்.சேதுபதி தெரு 1,1a/1,1a,1b,3-8,9/10,11,12a, 13,14,17,18,18a,19, 20, 20a, 20b, 22a, 22c,22b,23,23a,23/1,23b,25a,26,27,28,29,30,31,31g,32a,32b,32c,32e,32f,32d, 37,23b/1, 10/1,26/1, 10/a,10/b,	48
		6.வரிவிதிப்பு செய்யப்படாத கட்டிடங்கள்	14
மொத்தம்	177		
6	இவ்வார்டின் எல்லைகள்		
	வடக்கு	வார்டு 7 பேரூராட்சி அலுவலகம்	

	கிழக்கு	தாண்டிக்குடி மெயின் ரோடு
	தெற்கு	வார்டு 11 ஆலடிப்பட்டி மெயின் ரோடு
	மேற்கு	வார்டு 8 கொடைக்கானல் மெயின் ரோடு
7	இவ்வார்டின் மொத்த மக்கள் தொகை	564
8	பண்ணைக்காடு உள்ளாட்சி அமைப்பில் உள்ள இவ்வார்டின் மக்கள் தொகை ஒரு வார்டின் மக்கள் தொகையை விட குறைவாகவோ/ கூடதலாகவோ இருப்பின் அதற்கான காரணம்	-
9	குறிப்பு	-

இடம்: பண்ணைக்காடு

கையொப்பம்:



தேதி :27.12.2017

பெயர்: திருமதி.மு.தாமரை

பதவி :

செயல் அலுவலர்/
வார்டு மறுவரையறை அலுவலர்
பண்ணைக்காடு பேரூராட்சி

பேரூராட்சி/ நகராட்சி/மாநகராட்சி

வரைவு வார்டு மறு வரையறைக்கான (Delimitaion) அறிக்கை

மாவட்டத்தின் பெயர்: திண்டுக்கல்

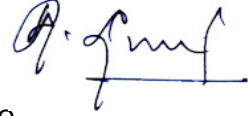
பேரூராட்சியின் பெயர்: பண்ணைக்காடு

1	வார்டு எண்	11	
2	இவ்வார்டில் உள்ளடங்கிய பகுதிகளின் பெயர்கள்	1. ஆலடிப்பட்டி மெயின் ரோடு, 2.டி.ஆர்.பரமசிவம் தெரு, 3.கே.பி.ஜெககாதன் தெரு , 4.தண்ணீர் தொட்டி தெரு, 5.டி.பி.ஆர்.வரதராஜுலு தெரு,6.அழகம்மாள் கோவில் தெரு , 7.ஆலடிப்பட்டி புதிய அரிசன காலனி	
3	வார்டின் சாரசரி மக்கள் தொகை	582	
4	இவ்வார்டில் உள்ள கட்டடங்களின் எண்கள் (தெரு வாரியாக)	1. ஆலடிப்பட்டி மெயின் ரோடு கட்டிட எண்.1 முதல் 10 வரை தற்போது உள்ள 10- வது வார்டு	10
		2. டி.ஆர்.பரமசிவம் தெரு கட்டிட எண்.1 முதல் 23 வரை தற்போது உள்ள 10-வது வார்டு	23
		3.கே.பி.ஜெககாதன் தெரு கட்டிட எண்.1 முதல் 26 வரை தற்போது உள்ள 10- வது வார்டு	26
		4.தண்ணீர் தொட்டி தெரு கட்டிட எண்.1 முதல் 32 வரை தற்போது உள்ள 10- வது வார்டு	32
		5.டி.பி.ஆர்.வரதராஜுலு தெரு கட்டிட எண்.1 முதல் 41 வரை தற்போது உள்ள 10- வது வார்டு	41
		6.அழகம்மாள் கோவில் தெரு கட்டிட எண்.1 முதல் 20 வரை தற்போது உள்ள 11- வது வார்டு	20
		7.ஆலடிப்பட்டி புதிய அரிசன காலனி கட்டிட எண்.1 முதல் 28 வரை தற்போது உள்ள 11- வது வார்டு	28
		8.வரிவிதிப்பு செய்யப்படாத கட்டிடங்கள்	14
		மொத்தம்	194
5	இவ்வார்டில் உள்ள வீடுகளின் எண்ணிக்கை (தெருவாரியாக)	வார்டு எண்.11	
		1. ஆலடிப்பட்டி மெயின் ரோடு 91,92,93,93A,80,73,86a,55,72a,77a,	10
		2. டி.ஆர்.பரமசிவம் தெரு 1,2,3,4,5,13,14,14A,14B,19,20,25,26,27,2 8,29,23A, 15A,4/1,4/2,16,4/3,4/4,	23
		3.கே.பி.ஜெககாதன் தெரு 1,2,2A,3,4,4A,5,5A,6A,6,7,(8,9),10,10/1,12 A,13,15,16, 17,18,18A,19,20,21,11,17,	26
		4.தண்ணீர் தொட்டி தெரு 1,2,3,4,5,6,7,8,9,9A,10a,11,13,14,14a, 14B,14c,17,18,18a,22,23,24,25,28,29,75,1 2,(15,16),33,19,20,	32
		5.டி.பி.ஆர்.வரதராஜுலு தெரு 1,2,3,4,5,6,7,(8,9),10a,12,13,14,15,16,17,1 8,18a,19,20,20a,20b,20c,21,(22,23),24,25, 27,28,29,30,31,32,34,35,36,41,(39a ,40),(37,38),28a/1,10c,33,	41

		6.அழகம்மாள் கோவில் தெரு 2,2a,2b,9,24,24/1,32,33b,37,37a,39,40, 42,44,31, 48a, 48b,48c,50,56,	20
		7.ஆலடிப்பட்டி புதிய அரிசன காலனி 2,2a,5,10,14,52,16a/1,16b,16d,17,17b,16e ,20,27, 29a,37, 40,42,42a,43,43a,44,47, 37b,49,52,54,55	28
		8.வரிவிதிப்பு செய்யப்படாத கட்டிடங்கள்	14
		மொத்தம்	194
6	இவ்வார்டின் எல்லைகள்		
	வடக்கு	வார்டு 10 எஸ்.என்.சேதுபதி தெரு	
	கிழக்கு	கும்பரையூர் காப்புகாடுகள்	
	தெற்கு	காப்புகாடுகள்	
	மேற்கு	வார்டு 12 உம்பிலியன்காடு தெரு	
7	இவ்வார்டின் மொத்த மக்கள் தொகை		619
8	பண்ணைக்காடு உள்ளாட்சி அமைப்பில் உள்ள இவ்வார்டின் மக்கள் தொகை ஒரு வார்டின் மக்கள் தொகையை விட குறைவாகவோ/ கூடதலாகவோ இருப்பின் அதற்கான காரணம்		-
9	குறிப்பு		-

இடம்: பண்ணைக்காடு

கையொப்பம்:



தேதி :27.12.2017

பெயர்: திருமதி.மு.தாமரை

பதவி : செயல் அலுவலர்/
வார்டு மறுவரையறை அலுவலர்
பண்ணைக்காடு பேரூராட்சி

இணைப்பு - 2 (ஈ)

நகர்ப்புறம்

பேரூராட்சி/ நகராட்சி/மாநகராட்சி

வரைவு வார்டு மறு வரையறைக்கான (Delimitaion) அறிக்கை

மாவட்டத்தின் பெயர்: திண்டுக்கல்

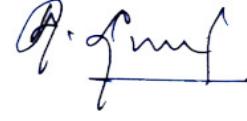
பேரூராட்சியின் பெயர்: பண்ணைக்காடு

1	வார்டு எண்	12	
2	இவ்வார்டில் உள்ளடங்கிய பகுதிகளின் பெயர்கள்	1. கே.பி.காமாட்சி தெரு , 2.உம்பிலியன்காடு தெரு, 3.ஊத்து நடைபாதை கிழக்கு, 4.பாரதிபுரம்	
3	வார்டின் சாரசரி மக்கள் தொகை	582	
4	இவ்வார்டில் உள்ள கட்டடங்களின் எண்கள் (தெரு வாரியாக)	1. கே.பி.காமாட்சி தெரு கட்டிட எண்.1 முதல் 85 வரை தற்போது உள்ள 12-வது வார்டு	85
		2.உம்பிலியன்காடு தெரு கட்டிட எண்.1 முதல் 97 வரை தற்போது உள்ள 12-வது வார்டு	97
		3.ஊத்து நடைபாதை கிழக்கு கட்டிட எண்.1 முதல் 17 வரை தற்போது உள்ள 14-வது வார்டு	17
		4.பாரதிபுரம் கட்டிட எண்.1 முதல் 22 வரை தற்போது உள்ள 14-வது வார்டு	22
		5.வரிவிதிப்பு செய்யப்படாத கட்டிடங்கள்	17
		மொத்தம்	238
5	இவ்வார்டில் உள்ள வீடுகளின் எண்ணிக்கை (தெருவாரியாக)	வார்டு எண்.12	
		1. கே.பி.காமாட்சி தெரு (10, 11), 10/11, 10/11/1, 10/11/, 10/11/3, 10/11/4, 10 A, 10B, 10C, 10D, 10E, 45A, 45B, 45E, 45E/1, 45F, 45 G, 45H, 45I, 45J, 45K, 45L, 45D, 45M, 45O, 45P, 45Q, 45R, 45S, 45T, 45U, 45V, 47, 48, 50, 51, 50/1, 50B, 50/A1, 50E/1, 50F, 50I, 50J, 50K, 50G, 50C2, 50M, 51A, 51A/1, 50C, 50L, 50D, 50K/1, 52A, 51A, 65A, 82, 82/1, 82/2,	59
		2.உம்பிலியன்காடு தெரு 1, 3, 6, 6a, 7, 8a, 9, 9a, 9b, 10, 11, 12a, (13), 14, 11a, 10a, 13, 9a/1, 10a, 11b, 12, 13a, 14a, 16, 18a, 18a/1, 19, 20a, 20b, 20c, 20d, 20e, 20f, 21, 22, 20a/1, 21b, 21a, 22 a, 24, 25, 27, 25a, 23a, 23, 12a, 20j, 27, 68, 21b/1, 25a/1, 25a/2, 30, 31, 20g, 20i, 36, 34, 29, 24a, 35, 33, 37, 39, 41, 42, 45b, 46, 50, 51, 52, 57a, 54, 55, 57b, 50c, 60, 60a, 62, 65, 66,	80
		3.ஊத்து நடைபாதை கிழக்கு 55, 59, 59a, 60, 58, 61, 62, 64, 63, 63b, 65, 68, 70, 74, 75, 72, 73,	17
		4.பாரதிபுரம் 1, 2, 3, 1a, 1/1, 9a/1, 7b, 6, 7a, 10, 13, 13b, 14, 14a, 14c/1, 14c, 14d, 14g, 14j, 14k,	20
		5.வரிவிதிப்பு செய்யப்படாத கட்டிடங்கள்	16
மொத்தம்	192		
6	இவ்வார்டின் எல்லைகள்		
	வடக்கு	வார்டு 9 கொடைக்கானல் மெயின் ரோடு	
	கிழக்கு	வார்டு 11 டி.பி.வரதராஜுலு தெரு	

	தெற்கு	காப்புகாடுகள்
	மேற்கு	கொடைக்கானல் மெயின் ரோடு
7	இவ்வார்டின் மொத்த மக்கள் தொகை	612
8	பண்ணைக்காடு உள்ளாட்சி அமைப்பில் உள்ள இவ்வார்டின் மக்கள் தொகை ஒரு வார்டின் மக்கள் தொகையை விட குறைவாகவோ/ கூடதலாகவோ இருப்பின் வகற்கான காரணம்	-
9	குறிப்பு	-

இடம்: பண்ணைக்காடு

கையொப்பம்:



தேதி :27.12.2017

பெயர்: திருமதி.மு.தாமரை

பதவி :

செயல் அலுவலர்/
வார்டு மறுவரையறை அலுவலர்
பண்ணைக்காடு பேரூராட்சி

இணைப்பு - 2 (ஈ)

நகர்ப்புறம்

பேரூராட்சி/ நகராட்சி/மாநகராட்சி

வரைவு வார்டு மறு வரையறைக்கான (Delimitaion) அறிக்கை

மாவட்டத்தின் பெயர்: திண்டுக்கல்

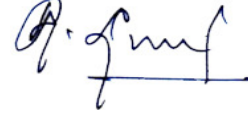
பேரூராட்சியின் பெயர்: பண்ணைக்காடு

1	வார்டு எண்	13	
2	இவ்வார்டில் உள்ளடங்கிய பகுதிகளின் பெயர்கள்	1. மூலையார்-வடகரைப்பாறை, 2.மூலையூர்	
3	வார்டின் சாரசரி மக்கள் தொகை	582	
4	இவ்வார்டில் உள்ள கட்டடங்களின் எண்கள் (தெரு வாரியாக)	1. மூலையார்-வடகரைப்பாறை கட்டிட எண்.1 முதல் 164 வரை தற்போது உள்ள 15-வது வார்டு	164
		2.மூலையூர் கட்டிட எண்.1 முதல் 39 வரை தற்போது உள்ள 15-வது வார்டு	39
		3.வரிவிதிப்பு செய்யப்படாத கட்டிடங்கள்	5
		மொத்தம்	208
5	இவ்வார்டில் உள்ள வீடுகளின் எண்ணிக்கை (தெருவாரியாக)	வார்டு எண்.13	
		1. மூலையார்-வடகரைப்பாறை 3,4,5,5b,5c,5p,5h/1,6,6a,6b,6d,6e,7,8,8a,9,9c,10 (11),13(14),15,17d,17m,17n,17o,17p,17q,13a/1, 13c,13d,12a/2,12c/2,5j/1,5j/2,5j/b,5j/1,5j/2,5j/b,4a/1, 6a/39,12a/4,12c,15h,15j,15l,15m,15a,17f,17g,18b,2 1c,23,23b,28a,37a,37b,37c,42a,43,44,45,46,47,54a ,54b,54c,54d,123,124,126,127,128,129,130, 131,132,133,133c,135,136,137,138,139,140,141,14 2,143,144,145,146,147,148,149,150,151,152, 153,154,154,156,157,158,159,160,161,162,163, 165o,167,168,164,165,166,163a,56,53/1,69a, 5a/1,15f/1,15f/2,64/3,135a,135a/1,147/1,147/2, 147/3,147/4,45/1,157/1,135a/1,154/1,90,32a, 157a/1,157a/1,160/1,143/1,17,157b,15g/1,163a/1,1 59,17r,129/1, 163a/2,156, 156a/156b,55,55a,24, 157b,	151
		2.மூலையூர் 2,3,4,(5,6,7,8),10,11,12,13,13a,13c,14,15,16,17,17 a,21,22,23,23a,24,25,25a,26,26a,26b,27,28,30,31, 31a,31b, 31c,31d,32,33,34,35a,35b,37,	38
		3.வரிவிதிப்பு செய்யப்படாத கட்டிடங்கள்	1
மொத்தம்	190		
6	இவ்வார்டின் எல்லைகள்		
	வடக்கு	சோலைவயல் காப்புக்காடுகள்	
	கிழக்கு	வார்டு 12 பண்ணைக்காடு மெயின் ரோடு	
	தெற்கு	கொடைக்கானல் மெயின் ரோடு	
	மேற்கு	மிளகுசுழி காப்புக்காடுகள்	

7	இவ்வார்டின் மொத்த மக்கள் தொகை	606
8	பண்ணைக்காடு உள்ளாட்சி அமைப்பில் உள்ள இவ்வார்டின் மக்கள் தொகை ஒரு வார்டின் மக்கள் தொகையை விட குறைவாகவோ/ கூடதலாகவோ இருப்பின் அதற்கான காரணம்	-
9	குறிப்பு	-

இடம்: பண்ணைக்காடு

கையொப்பம்:



தேதி :27.12.2017

பெயர்: திருமதி.மு.தாமரை

பதவி :

செயல் அலுவலர்/
வார்டு மறுவரையறை அலுவலர்
பண்ணைக்காடு பேரூராட்சி

இணைப்பு - 2 (ஈ)

நகர்ப்புறம்

பேரூராட்சி/ நகராட்சி/மாநகராட்சி

வரைவு வார்டு மறு வரையறைக்கான (Delimitaion) அறிக்கை

மாவட்டத்தின் பெயர்: திண்டுக்கல்


பேரூராட்சியின் பெயர்: பண்ணைக்காடு

1	வார்டு எண்	14	
2	இவ்வார்டில் உள்ளடங்கிய பகுதிகளின் பெயர்கள்	1. மச்சூர் , 2.வடகரைப்பாறை	
3	வார்டின் சாரசரி மக்கள் தொகை	582	
4	இவ்வார்டில் உள்ள கட்டடங்களின் எண்கள் (தெரு வாரியாக)	1.மச்சூர் கட்டிட எண்.1 முதல் 167 வரை தற்போது உள்ள வது வார்டு	11- 167
		2.வடகரைப்பாறை கட்டிட எண்.1 முதல் 20 வரை தற்போது உள்ள வது வார்டு	15- 20
		3.வரிவிதிப்பு செய்யப்படாத கட்டிடங்கள்	11
		மொத்தம்	198
5	இவ்வார்டில் உள்ள வீடுகளின் எண்ணிக்கை (தெருவாரியாக)	வார்டு எண்.14	
		1. மச்சூர் 5,6,6a,6b,10b,12a,12a/1,12b,12c,12e,12b/1,12k ,12k/1,12k/2,35,35a,35b,35f,35g,35h,35g/1,35g/ 2,35g/3,42g/1,39,42g,34b,36a,41/4,41,42,43b,6 a,12k/2,42b,12k/5,12k/6,12k/58, 12k/4,12k/46,12k/49,12k/25,12k/8,12k/13, 12k/31,12k/62,42b/1,42k/43,42k/29,12k/48,12k/ 14,12k/36,12/63,12k/25,12k/9,12k/18,12k/34,12 k/73,12k/1b,12k/38,12k/30,12k/42, 12k/81,12k/37,12k/74,12k/82,12k/39,12k/61,12k /21,12k/84,26a,12k/85,3a/1,35g/1,40, 12k/13,12k/8,12k/87,12k/88,12k/11,12k/11/5, 12k11/6,12k/43,26a/1,12k/63,35g/2,35b,44,45a, 46,12k/3,45,13k/6,13k/7,12k/53,35g/4, 6d/1,12k/13,42b/2,42b/1,45/1,12k/49,12k/10,12k /11,12k/5,12k/43,12k/43b,12/1,12k/2a, 12k/2b,12k2c,12k/2e,12k2d,12k,2f,141b,142,14 2a,126,113,126a,142,86,87,88,89,74a, 75,76,76c,77,77a,78,78a,78b,78c,79,82b,82a,1 5,47,47/1,23a,48a,87,55,76,61,61/1,76/a,76/b,2 3d/2,25a/3, 82/3,82/4,87,88,89,90, 50a/1,50b/1, 50a/5,50a/3,50a/4,65a/1, 50c/1,50a/11,	167
		2.வடகரைப்பாறை 15,1,12,12b,12b/2,12b/3,12b/4,12b/5,12b/6,12b/ 7,12b/8,12b/9,12b/10,12b/11,12b/12,12b/13,12b /14, 12b/15,12b/16,12b/17,	20
		3.வரிவிதிப்பு செய்யப்படாத கட்டிடங்கள்	11
மொத்தம்	198		
6	இவ்வார்டின் எல்லைகள்		
	வடக்கு	மிளகுசுழி காப்புக்காடுகள்	
	கிழக்கு	கொடைக்கானல் வத்தலக்குண்டு மெயின் ரோடு	
	தெற்கு	வலாங்குளம் காப்புக்காடுகள்	
	மேற்கு	அடுக்கம் ஊராட்சி	

7	இவ்வாட்டின் மொத்த மக்கள் தொகை	631
8	பண்ணைக்காடு உள்ளாட்சி அமைப்பில் உள்ள இவ்வாட்டின் மக்கள் தொகை ஒரு வாட்டின் மக்கள் தொகையை விட குறைவாகவோ/ கூடதலாகவோ இருப்பின் அதற்கான காரணம்	-
9	குறிப்பு	-

இடம்: பண்ணைக்காடு

கையொப்பம்:



தேதி :27.12.2017

பெயர்: திருமதி.மு.தாமரை

பதவி :

செயல் அலுவலர்/
வாட்டு மறுவரையறை அலுவலர்
பண்ணைக்காடு பேரூராட்சி

இணைப்பு - 2 (ஈ)

நகர்ப்புறம்

பேரூராட்சி/ நகராட்சி/மாநகராட்சி

வரைவு வார்டு மறு வரையறைக்கான (Delimitaion) அறிக்கை

மாவட்டத்தின் பெயர்: திண்டுக்கல்

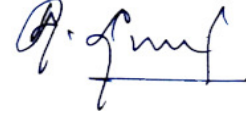
பேரூராட்சியின் பெயர்: பண்ணைக்காடு

1	வார்டு எண்	15	
2	இவ்வார்டில் உள்ளடங்கிய பகுதிகளின் பெயர்கள்	1.ஊத்து, 2.வாழைகிரி,3.ஊத்து நடைபாதை கிழக்கு	
3	வார்டின் சாரசரி மக்கள் தொகை	582	
4	இவ்வார்டில் உள்ள கட்டடங்களின் எண்கள் (தெரு வாரியாக)	1.ஊத்து கட்டிட எண்.1 முதல் 32 வரை தற்போது உள்ள 14- வது வார்டு	32
		2.வாழைகிரி கட்டிட எண்.1 முதல் 112 வரை தற்போது உள்ள 14- வது வார்டு	112
		3.ஊத்து நடைபாதை கிழக்கு கட்டிட எண்.1 முதல் 49 வரை தற்போது உள்ள 14- வது வார்டு	49
		4.வரிவிதிப்பு செய்யப்படாத கட்டிடங்கள்	13
		மொத்தம்	206
5	இவ்வார்டில் உள்ள வீடுகளின் எண்ணிக்கை (தெருவாரியாக)	வார்டு எண்.15	
		1.ஊத்து 16, 17a,16a,25,26, 27,30, 31,4,11,8,28, 12a, 28,12a,19a/1, 32,13c/1, 31a/1, 31a/2,	20
		2.வாழைகிரி 28,2f,2c,2g,(3,4),5,6,7,10,2i,8,10a,10c,10e,10f, 10e/3,10e/1,10e/2,10h,10i,10e/1,11,a,11b,11c, 11d,11e,11f,11g,11h,11i,11j,11k,11m,11n,11o, 11p,11q,11,11b,11b/1,13,14,15,16,16a,16b,16c ,16d,16e,12a,15a/3,12,17,14k/2,115,11j/1,17,1 7a,12a,19a/1,19d,19a,20,15a/2,19b,23a,29,2i/1 ,12a/1,12a/2,12a/3,12a/4,12a/5,12a/6,12a/7,12 a/8,12a/9,12a/10,12a/1,22d,18,69,29b/2,29b/1, 19c/1,A17/2,17/3,17/4,76,11b/2,11b/3,11b/4,29 b/2,10c/1,12a/10,10j,10k,115/1, 10j/1, 10b/1,9,2h,10b/1,	102
		3.ஊத்து நடைபாதை கிழக்கு 3,2a,5,6,10k/4,9b,9c/1,23,24,24b,24a/1,11h,22, 29c/1,29d,29b/1,10k/5,10k/6,24a/2,27,25a,25a/ 1,119,29b,29,29c,27,28,27a,24c,12,11a,19c/2, 10g,15a/3,19c/c,19c/b,19c/a,74,60A,2a,2b,10k/ 7,10k/8,10k/9,10k/10, 10k/11,77,77a, 24a/2,	49
		4.வரிவிதிப்பு செய்யப்படாத கட்டிடங்கள்	13
மொத்தம்	184		
6	இவ்வார்டின் எல்லைகள்		
	வடக்கு	வார்டு 12 பண்ணைக்காடு மெயின் ரோடு	
	கிழக்கு	கும்பரையூர் காப்புக்காடுகள்	
	தெற்கு	வலாங்குளம் காப்புக்காடுகள்	

	மேற்கு	வார்டு 13 கொடைக்கானல் மெயின் ரோடு
7	இவ்வார்டின் மொத்த மக்கள் தொகை	587
8	பண்ணைக்காடு உள்ளாட்சி அமைப்பில் உள்ள இவ்வார்டின் மக்கள் தொகை ஒரு வார்டின் மக்கள் தொகையை விட குறைவாகவோ/ கூடதலாகவோ இருப்பின் அதற்கான காரணம்	-
9	குறிப்பு	-

இடம்: பண்ணைக்காடு

கையொப்பம்:



தேதி :27.12.2017

பெயர்: திருமதி.மு.தாமரை

பதவி :

செயல் அலுவலர்/
வார்டு மறுவரையறை அலுவலர்
பண்ணைக்காடு பேரூராட்சி