

**பேரூராட்சி/ நகராட்சி/மாநகராட்சி
வரைவு வார்டு மறு வரையறைக்கான (Delimitaion) அறிக்கை**

மாவட்டத்தின் பெயர்

திண்டுக்கல்

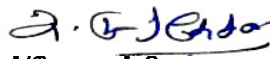
பேரூராட்சியின் பெயர்

நிலக்கோட்டை

1	வார்டு எண்	01	
2	இவ்வார்டில் உள்ளடங்கிய பகுதிகளின் பெயர்கள்	இ.பி.காலனி,என்.ஜி.ஓ.காலனி,கிருஷ்ணா நகர்,வேல்மாரி நகர்	
3	வார்டின் சாரசரி மக்கள் தொகை	1480	
4	இவ்வார்டில் உள்ள கட்டடங்களின் எண்கள் (தெரு வாரியாக)	இ.பி.காலனி கட்டிட எண். 5683 முதல் 6038 தற்போது 11வது வார்டு	356
		என்.ஜி.ஓ.காலனி கட்டிட எண்.6039 முதல் 6178 வரை தற்போது 11வது வார்டு	134
		கிருஷ்ண நகர் கட்டிட எண்.6179முதல் 6184 வரை தற்போது 11வது வார்டு	5
		வேல்மாரி நகர் கட்டிட எண்.6185முதல் 6193 வரை தற்போது 11வது வார்டு	9
		வரிவிதிப்பு செய்யப்படாத கட்டிடங்கள்	14
		மொத்தம்	518
5	இவ்வார்டில் உள்ள வீடுகளின் எண்ணிக்கை (தெருவாரியாக)	இ.பி.காலனி 21B/2C,21B/2B,21B/2,21B,21B/3,18A,18B,18C,18D, 18E,18F,20A/1,20A/2,20A,20B,20A/1,20A/2,21,21A,4 1E/17A,21A/1,21A/2,22B,22B/1,22C,22D,22E,22E/3, 22,22E/4,22D/3,22D/4,22D/5,22D/6,22D/6B,24A,24B, 22A/1,22A/2,24,21C,21D,21E,21F,21F/1,21H,21H/2, 21H/1,21H/3,24A/1,41D,41D/7A,41D/8,41D/7,41A/5, 41A/6,22B,22F,22G,,32A,4B,41A/4,41A/1,41A/2,41A/ 3,41N,41M,41A,41A/1,41A/2,21F/1,8H/2,41D,41A/7,4 1A/7A,41B,41D,41A/7,41D,,41D/2A,41D/3,41L/2,35,3 6,37,38,39,40,41H,41D/6,25A,25A/1,20B/1,22B/2,8F, 21B/1,41C/1,41E/18B/4,8D/1,8D/2,,8D/3,7A/2,7A/3,7 A/4,7A/5,8A,8B/2,8B/3,5B,5C,8A/1,8A/3,8A/4,8A/2,8 A/2A,8A/4A,8A/5,2B/1,2c/3,2c/4,8A/6,5C,8A/7A,8A/1 0,8A/11,2A,2C/1,1/1E,8D/1,8E/1,8E/2,23C/1,23B/2,1 5B/1,22D,22E,22/a/1,22/a/2,22/a/3,22/a/4,22A/2,19C/ 2,20,19/2,19E,19E/1,18,19,19D/7,19C/1, 19C/3,19D/6,19D,19D/1,14A,15,15A/1, 15A/2,15A,15B,20A/2,19A,18A,19B,12,13a,113a/1,1 3a/2,11B,11D,21E,9/1A,19G,21D, 25,26,21f,8a/7B, 9A,21/.4,9A1,8a/7C,23,23a,22c/1B,10E,21/.1,21/.2,9/ 1a,10a/1,10a/2,26,8d/3,8C/1,8C/2,18A/1,18A/2,18C/5 ,3a,8a/8,8a/9,7a,18a/1,18a/2,8a/5,8a/6,26a,13a,13B, 13C,33,2C/1,2D/1,19a/2a,19a/2B,19a/2C,11/6,,23E,1 3/.1,8I,1,21/.1,18/.1,19/.1,18/.2,19/.2,41E/31,23C/2,8 F/2,19D/5,19D/6,10C,8A/7,9B,9B/1,6,5,21H,06/.1,6/1 A,11H/1,11H/2,6B/4,6B/5,21I,28,2,9,/3,10F,5A/1,5A/2 ,35,8F/1,8F/2,8F/3,36,20J/4,21C,20J/3,14B/1,37,22C ,21,8A/8,42A,42B,42C,42D,42F,42G,42H,42I,36A,25 A/2,27,18A/3,18A/4,19,29J/7,20E/5,15C,19B,19D,11/ 42,K1,11/42,K2,8,G/1,18J/1,2,27A,11/02/2E,23C/5,1 1/02/21,G,21H,26,A,7,B,9/1D,9/1E,21D, 21C,21I,2A/1B,2D/2,20E/4,28,42D/1,12-331	331

	இவ்வார்டில் உள்ள வீடுகளின் எண்ணிக்கை (தெருவாரியாக)	என்.ஜி.ஓ.காலனி 41E/10,41E/11,41E/12,41E/12A,41E/12A/1,41E/15A/2,41E/15A/3,41E/15A/4,41E/15A/5,41E/18C/3,41E/19C,41E/2A,41E/15,,41E/16,41E/13,41E/13/1,41E/13/2,41E/13/3,41F/13A,41F/13B,41E/2B,41E/19A,41E/19B,41E/19A/1,41E/19B/1,41E/19B/2,41E/18D,41E/18E,41E/11,41E/11A/1,41E/11A/2,41E/18B2,41E/18B3,41E/17A,41E/18,41E/B,41E/28,41E/29,41E/30,41E/19,41E/22,41E/20,41E/21,41E/23,41E/23A,41E/21/1,41E/15B,41E/1,41E/12,41E/20,41E/13,41E/2A,41E/4,41E/5,41E/6,41E/9,41E/15,41E/19,41E/8,41E/7,41E/10,41E/8B/9,42A/5,42A/6,42B,42A/3,41E/2B,41E/14,42A/3,41E/25,41E/26,18E/1,18E/2,41E,41E/18C4,41E/15A/1,41E/1,42G,42G/1,42G/2,42F,41E/11a2,21,65,28,28a,1,1a,27,14a/1,14a/2,20,24a,25b/1,47d/3a,47d/3b,47d/4a,47d/6,47d/7,27,10,29J,22,22a,66,11,54,11a,66,48,53,7,45,30,23,24,63,63A,47,34,1B,1B/1,7A,60,70,70A,32,36,23C,22/1B,25,25A,23A,23A/1,35,41,42,22B,118,23D,11/41 E/10,43,41A,23E, 23F,23G,23G/1,35B,41A -130	130
		கிருஷ்ண நகர் 42H.8C/1,7A/1,18A/1,21/1,11A, 42H/1, 32A, 21A,-5	5
		வேல்மாரி நகர் 33,47,29,20E/4,21./1,21/1A,21/1B,22,23-9	9
		வரிவிதிப்பு செய்யப்படாத கட்டிடங்கள்	14
		மொத்தம்	489
6	இவ்வார்டின் எல்லைகள்		
	வடக்கு	கோடாங்கிநாயக்கன்பட்டி புதூர் கிராம ஊராட்சி	
	கிழக்கு	8வது வார்டு கரும்புச்சாலை ரோடு	
	தெற்கு	9வது வார்டு கிருஷ்ண நகர்	
	மேற்கு	10வது வார்டு மீனாட்சிபுரம்	
7	இவ்வார்டின் மொத்த மக்கள் தொகை	1463	
8	நிலக்கோட்டை உள்ளாட்சி அமைப்பில் உள்ள இவ்வார்டின் மக்கள் தொகை ஒரு வார்டின் மக்கள் தொகையை விட குறைவாகவோ/ கூடதலாகவோ இருப்பின் அதற்கான காரணம்	நிலவியல் அமைப்பின்படி ஒழுங்கு செய்யப்பட்டுள்ளது.	
9	குறிப்பு	-	

இடம் நிலக்கோட்டை
நாள் 18.12.2017


செயல் அலுவலர்/பேரூராட்சி மறு வரையறை அலுவலர்
நிலக்கோட்டை பேரூராட்சி
திண்டுக்கல் மாவட்டம்

**பேரூராட்சி/ நகராட்சி/மாநகராட்சி
வரைவு வார்டு மறு வரையறைக்கான (Delimitaion) அறிக்கை**

மாவட்டத்தின் பெயர்

திண்டுக்கல்

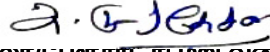
பேரூராட்சியின் பெயர்

நிலக்கோட்டை

1	வார்டு எண்	02	
2	இவ்வார்டில் உள்ளடங்கிய பகுதிகளின் பெயர்கள்	புதுத்தெரு அரசமரத்தெரு, நாகலிங்கசுவாமி கோவில் தெரு மேற்கு	
3	வார்டின் சாரசரி மக்கள்	1480	
4	இவ்வார்டில் உள்ள கட்டடங்களின் எண்கள் (தெரு வாரியாக)	புதுத்தெரு, அரசமரத்தெரு, கட்டிட எண்.5374 முதல் 5682 வரை தற்போது 11வது வார்டு	295
		நாகலிங்கசுவாமி கோவில் தெரு மேற்கு கட்டிட எண்.7337 முதல் 7540 வரை தற்போது 12வது வார்டு	204
		வரிவிதிப்பு செய்யப்படாத கட்டிடங்கள்	23
		மொத்தம்	522
5	இவ்வார்டில் உள்ள வீடுகளின் எண்ணிக்கை (தெருவாரியாக)	புதுத்தெரு அரசமரத்தெரு 6,6A,6A/1,6A/2,8,8A,8E,21B/1,,17,17A,21A/2A,21A/2A1,41E/17B,22E/1,22E/2,21A,21 B,41E/D2,4A,41D/4,41D/5,41D/6,41D/7,41D/1,42A/3,41C,41D,44B,41 I, 41J,1K,41L,42E,41E/18C/1, 41E/18C/2, 41E/19B/2A, 41E/8, 41E/18A,41E/19A, 41E/19A/1, 11D,41E/18A,41E/18B,41E/17,41E/3,41E/3A,41E/3B,41E/3C, 41E/3D,41E/3E,41E/3F,41E/C,41E/C1,41A/2C,,41A/2B,41E/24,41E/10,41E/11,41E/1, 41E/1A,41E/1B,41E/8C,41E/8D,41E/8A,41F/11A,41F/11B,41J/5,42A/4,42a/5,,42A/3A, 57C,57C/1,57J,57K,57K/1,57M/1,57M,43E/1,42F,42G,43A,43B,43C,43D,43E/1,43F,43 G,43H,43,1,43,J,43K,57N,57N/1,43H,3'1,44,45,45A/1,45A,46,C/1,1E/19A,44A,40A,40B, 42a/6,42A/7,41E/12B,21A/1B,23a/1,23/10,,1E/17C,41E/D1,41E/C2,19E,42C/1,41A/8,4 1A/9,21A/2B,41D/8,49,4A,50,32M,41K,23a,23B,23C,42J,42J,41c/2,58,21D,,42K,8G,4 1E/16a,20,41E/15,41E/15a,41E/15a1,41E/15a2,21B/1,41E/3D2,42G/1,42F/1,42E/1,41 E/18B,4C,4D,41E/8,,41E/8a,41E/14,41E/14a,41D/6,4A,42E,42F,41L/2a,41E/11a3,42H /4,42H/5,42H/6,23/.11,41E,43,43A,41E/1C,5,4,58A,,41E/12B,34A,41B,41B/1,42L,21/.1 ,41E/14B,41E/11A3,41E/11A4,50/1,41E/12B,7A,8G/1A,8G/1B,42J,42E/1,41J/1,41J/2,, 41J/3,41J/4,42J/1,41E/19D,41E/18C,41E/18D,8F/4,41D3,42K,36A/1,41E/19B/2A/A,8G /1D,43E/2,21J/1,21J/2,11/41E/2 C,41E/3D2/1,23/11,36J/1,36J/2,36J/3,43L- 290	290
		நாகலிங்கசுவாமி கோவில் தெரு மேற்கு 14B,114C,,9a,10a,10,13,12A,12B,24,22A,23B,23A,23B,24A,24B,25,25A,26,2 7,29B/1,29C/1,29D/1,29D/2,29s/3,29s/4,29S/2,29S/3,29I/1,29s/2,29s/2a,29S/ 1,29I,29a/w,29B,29C,29D,29E,29F,29G,29H,29I,29J,29K,29L,,29M,9N,29O,2 9p,29Q,29R,29A,29/1,29/2,30A,30B,31,32D,33,35,35A,36,37,38,40A,40B,41, 41a,44a,44,42,45,46,47,53,54,55,56,56A,56A/1,,56A/B,55A,57C,7C/4A,57C/1 1,57D/11A,57D/11B,57D/11C,,57D/11B1,57D,57E,57E/1,57E/2,57F,57G,57H ,57I,57,J,57K,41E,41E/1A/2,41E/1A/1,41E/1A/3,41E/1,41F/1,41F,41F/3,41F/2 ,41G,42C,42D,42A,42B,42C/1,42D/1,42A/3A,42A/3B,42A/3C,42A/3D,42D/1,4 2D/2,42A/1,42H,42H/1,42H/2,42H/3,42H/4,42H/5,42H/6,42H/7,42H/8,42H/9,6 2A/4,42A/2,42A/3,,45A/1,42A/3,58B/1,57,57/1,58,58A,,59,60,60A,60B,61,61A ,61C,61D,61A/3,61B/1,61B/2,61A,61A/1,61A/2,61A/3,61A/4,61A/4A,61E,39,6 1B/3,61B/4,61B/5,61B/6,61E/1,61E/1a,42A/4,29/10A,59a,62B,60,15F/3C,36/1 ,29J/10,29/.10,64,64/A,10,29S/6,29S/7,29S/8,29S/1A,29D/1,29J/9,62,62a,57 C/12,29J/10,29B/1A,29B/1B,62A/4A,62A/41,62A/42,57D/11D,29S/8A,29S/10, 14D,14E,41D,41D/1,52,41F/3,41F/4,32E -183	183
		வரிவிதிப்பு செய்யப்படாத கட்டிடங்கள்	23
		மொத்தம்	496
6	இவ்வார்டின் எல்லைகள்		
	வடக்கு	கோடாங்கிநாயக்கன்பட்டி புதூர் கிராம ஊராட்சி	
	கிழக்கு	3வது வார்டு பெரியகாளியம்மன் கோவில் தெரு	
	தெற்கு	8வது வார்டு ஆனந்த நகர்	
	மேற்கு	1வது வார்டு இ.பி.காலனி	
7	இவ்வார்டின் மொத்த	1484	

8	நிலக்கோட்டை உள்ளாட்சி அமைப்பில் உள்ள இவ்வார்டின் மக்கள் தொகை ஒரு வார்டின் மக்கள் தொகையை விட குறைவாகவோ/ கூடதலாகவோ இருப்பின் அதற்கான காரணம்	புவியியல் ரீதியாக தெருக்கள் சீராக ஒழுங்கு செய்யப்பட்டுள்ளது.
9	குறிப்பு	-

இடம் நிலக்கோட்டை
 நாள் 18.12.2017


 செயல் அலுவலர்/பேரூராட்சி மறு வரையறை அலுவலர்
 நிலக்கோட்டை பேரூராட்சி
 திண்டுக்கல் மாவட்டம்

**பேரூராட்சி/ நகராட்சி/மாநகராட்சி
வரைவு வார்டு மறு வரையறைக்கான (Delimitaion) அறிக்கை**

மாவட்டத்தின் பெயர்

திண்டுக்கல்

பேரூராட்சியின் பெயர்

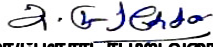
நிலக்கோட்டை

1	வார்டு எண்	03	
2	இவ்வார்டில் உள்ளடங்கிய பகுதிகளின் பெயர்கள்	பெருமாள் கோவில் தெரு,பெரியகாளியம்மன் கோவில் தெரு, ஜவஹர் சந்து,நாராயணசாமி தெரு, கருப்பன் செட்டி தெரு,தட்சிணாமூர்த்தி தெரு,மார்கண்டேயன் கோவில் தெரு,அனுமந்தன் செட்டி தெரு, அரவிந்தர் தெரு,சாத்தா கோவில் தெரு,ராதாகிருஷ்ணன் சந்து,மிட்டாய்காரர் தெரு,சிவனடியார் சந்து, பெரியகாளியம்மன் கோவில் தெரு,பெருமாள் கோவில் தெரு கிழக்கு,பெருமாள் கோவில் தெரு மேற்கு, பெருமாள் கோவில் சன்னதி தெரு,ஜீவா சந்து,காமாட்சி சந்து,கருப்புச்சாமி சந்து,பாறைத்தெரு, பழைய கச்சேரி தெரு,மாரியம்மன் கோவில் தெரு,மாரியம்மன் கோவில் தெரு தெற்கு, மாரியம்மன் கோவில் பஜார் தெரு,அம்பலவாணன் தெரு,அபிராமிபிள்ளை தெரு,அவினாசி சந்து	
3	வார்டின் சாரசரி மக்கள் தொகை	1480	
4	இவ்வார்டில் உள்ள கட்டடங்களின் எண்கள் (தெரு வாரியாக)	பெருமாள் கோவில் தெரு கட்டிட எண்.7959 முதல் 7980 தற்போது 14வது வார்டு	21
		பெரியகாளியம்மன் கோவில் தெரு கட்டிட எண்.7981 முதல் 8000 வரை தற்போது 14வது வார்டு	17
		ஜவஹர் சந்து கட்டிட எண்.8001 முதல் 8005 வரை தற்போது 14வது வார்டு	4
		நாராயணசாமி தெரு, கட்டிட எண்.8006 முதல் 8036 வரை தற்போது 14வது வார்டு	19
		கருப்பன் செட்டி தெரு கட்டிட எண்.8037முதல் 8043 வரை தற்போது 14வது வார்டு	7
		தட்சிணாமூர்த்தி தெரு கட்டிட எண் 8044முதல் 8050 வரை தற்போது 14வது வார்டு	8
		மார்கண்டேயன் கோவில் தெரு கட்டிட எண்.8051 முதல் 8059 வரை தற்போது 14வது வார்டு	6
		அனுமந்தன் செட்டி தெரு கட்டிட எண். 8060 முதல் 8071 வரை தற்போது 14வது வார்டு	12
		அரவிந்தர் தெரு கட்டிட எண். 8072 முதல் 8086 வரை தற்போது 14வது வார்டு	15
		சாத்தா கோவில் தெரு கட்டிட எண்.8087 முதல் 8091 வரை தற்போது 14வது வார்டு	5
		ராதாகிருஷ்ணன் சந்து கட்டிட எண். 8092 முதல் 8107 வரை தற்போது 14வது வார்டு	16
		மிட்டாய்காரர் தெரு கட்டிட எண். 8108முதல் 8124 வரை தற்போது 15வது வார்டு	17
		சிவனடியார் சந்து கட்டிட எண். 8125 முதல் 8145 வரை தற்போது 15வது வார்டு	16
		பெரியகாளியம்மன் கோவில் தெரு கட்டிட எண்.8146முதல் 8153 வரை தற்போது 15வது வார்டு	6
		பெருமாள் கோவில் தெரு கிழக்கு கட்டிட எண்.8154முதல் 8173 வரை தற்போது 15வது வார்டு	14
		பெருமாள் கோவில் தெரு மேற்கு கட்டிட எண். 8174முதல் 8186 வரை 15வது வார்டு	13
		பெருமாள் கோவில் சன்னதி தெரு கட்டிட எண்.8187 முதல் 8194 வரை 15வது வார்டு	8
		ஜீவா சந்து கட்டிட எண். 8195முதல் 8228 வரை 15வது வார்டு	31
		காமாட்சி சந்து கட்டிட எண். 8229முதல் 8252 வரை 15வது வார்டு	24
		கருப்புச்சாமி சந்து கட்டிட எண். 8253 முதல்8260 வரை 15வது வார்டு	8
		பாறைத்தெரு கட்டிட எண். 8261 முதல் 8375 வரை தற்போது 15வது வார்டு	51
		பழைய கச்சேரி தெரு கட்டிட எண்.8376 முதல் 8331 வரை தற்போது 15வது வார்டு	16

4	இவ்வாற்றில் உள்ள கட்டடங்களின் எண்கள் (தெரு வாரியாக)	மாரியம்மன் கோவில் தெரு கட்டிட எண்.8332முதல் 8362 வரை தற்போது 15 வது வார்டு	31
		மாரியம்மன் கோவில் தெரு தெற்கு கட்டிட எண்.8363முதல் 8382 வரை தற்போது 15வது வார்டு	20
		மாரியம்மன் கோவில் பஜார் தெரு கட்டிட எண்.8383முதல் 8455 வரை தற்போது 15வது வார்டு	73
		அம்பலவாணன் தெரு கட்டிட எண். 8456முதல் 8482வரை தற்போது 15வது வார்டு	20
		அபிராமி பிள்ளை தெரு கட்டிட எண்.8483 முதல் 8522 வரை தற்போது 15வது வார்டு	40
		அவினாசி சந்து கட்டிட எண்.8523முதல் 8550 வரை தற்போது 15வது வார்டு	9
		வரிவிதிப்பு செய்யப்படாத கட்டிடங்கள்	16
		மொத்தம்	543
5	இவ்வாற்றில் உள்ள வீடுகளின் எண்ணிக்கை (தெருவாரியாக)	பெருமாள் கோவில் தெரு 5,7,10,11,12,11A,13,13A,13b/2,13B/3,13B/4,1,15,2,3,3A,4A/1,5,5A/1-21	21
		பெரியகாளியம்மன் கோவில் தெரு 21,22,23,24,25,26,27,27A,27B,28,30,31,31A,32,33,34,34B,34C,34A/1,34D-17	17
		ஐஹர் சந்து 1,1C,1A/1,1A/2,-4	4
		நாராயணசாமி தெரு, 1,2,3,4A,5,5C,5D,5A,5B,6,6A,6B,7,9,10,11,14,1-17	17
		கருப்பன் செட்டி தெரு 1A/2,1D,1B,1,4,4A,5A-7	7
		தட்சிணா மூர்த்தி தெரு 5,15A,1A,1A/1,1C,2A,2A/1,2A/2,-8	8
		மார்கண்டேயன் கோவில் தெரு 34E,34F,36,37,38,39,-6	6
		அனுமந்தன் செட்டி தெரு 2B,1,2,3A,1A,2B,2A,2,9,10A,1a1,3B-12	12
		அரவிந்தர் தெரு 7,07/1,7A,7B,8,9,10A,12,13,14,15,16,2,3,11-15	15
		சாத்தா கோவில் தெரு 45,46,36D/3A,36 J/11 A,31D/9A-5	5
		ராதாகிருஷ்ணன் சந்து 4,5,10,11,12,13,13A,13B,14,16,17,18,19,20,15,15A-16	16
		மிட்டாய்காரர் தெரு 2,3,3A,3B,4A,6A,6B,4,4C,4D,4E,5,4B,7,6B,6C,4C/1,5-17	17
		சிவனடியார் சந்து 1,2,3,4,5,6,7,8,9,10,10A,10B,11,11A,11B,11c,-16	16
		பெரியகாளியம்மன் கோவில் தெரு 15-7-3 A/1,12,13,14,16,17-6	6
		பெருமாள் கோவில் தெரு கிழக்கு 15,17,17A,18,18A,20,21,22,23,24,25,25A,25B,25A/1-14	14
		பெருமாள் கோவில் தெரு மேற்கு 1,5,6,7,8,9,10,11,12,2,3,4,4A-13	13
		பெருமாள் கோவில் சன்னதி தெரு 1A,1B,1C,2,2A,3,24/A,24/A1-8	8
		ஜீவா சந்து 1,1A,1B,8A/4,5A,5B,4,2,2A,8C,5B,6,6A/1,6A,7,8,8A,8A/3,8A/1,8A/2,9A,10,11,16,8B,8B/1,2,5B/1,5,9,12-31	31
		காமாட்சி சந்து 2,3,4A,4A1,4A2,6,7,14a,8,8A,9,10,11,12,13,14,15,16,17,21,22,23,24-24	24
		கருப்புச்சாமி சந்து 1,3,3A,3B,4,3A/1,3a/2,4E-8	8
		பாறைத்தெரு 3,2A,5,6,7,7A,9,9A,9B,10,10A,10B,11,11A,12,15,15A,17,18,18A,19,20,21,22,22a,23,23A,24,24A,25,25A,26,26A,27,29,31A,32,4,8,16,16a,2B,7B/1,7B/2,8a,8B,1,28,28A,6A,3,7A-51	51
		பழைய கக்கேரி தெரு 2A,2A/1,2A/2,3,3A,3B,4,4A,5,6,6A/1,7,7A,7B,5A-16	16
		மாரியம்மன் கோவில் தெரு 11,55,56,57,60B,62,63,65a/3,66,67,67A,2,2B,2C,3,4,5,6,7,10,11A,12,14,15,16,16A,19,19A,20,21A,24,26,27,28,28a-31	31
		மாரியம்மன் கோவில் தெரு தெற்கு 3A/1,1B,1c,1D,4E,2,3,3A,4,4A,4a/1,5B,6/14/2004,6B,7,5,5a-18	18
		மாரியம்மன் கோவில் பஜார் தெரு 35,36,43A,44,46,47,48,49,50,51,52,53,54,55,57,58,59,61,63,65,68,71,72,72A,73,74,19A/1,40,45,41,28a/1,66-34	34
		அம்பலவாணன் தெரு 1,1A,2,2A,2B,3,3A,6,6A/1,6A/2,7,7A,8,8A,4,5,8B-17	17
		அபிராமி பிள்ளை தெரு 2,2A,2B,4B,10B,10A,2B,2B/1,2C,4,4A,6,8B,8A,9,11,12,13,16,17,17A,18,19,20,20A,20B,20B/1,20B/2,20B/3,20B/4,7,,14,14a,11a,20B/5,14B,15,1A-40	40
அவினாசி சந்து 18,19,20,1,2,3,4,4A,15-9	9		
வரிவிதிப்பு செய்யப்படாத கட்டிடங்கள்	16		
		மொத்தம்	497

6	இவ்வார்டின் எல்லைகள்	
	வடக்கு	கோடாங்கிநாயக்கன்பட்டி புதூர் கிராம ஊராட்சி
	கிழக்கு	4வது வார்டு தங்கவேல் நகர்
	தெற்கு	7வது வார்டு சேர்மன் பஜார்
	மேற்கு	2வது வார்டு புதுத்தெரு
7	இவ்வார்டின் மொத்த மக்கள் தொகை	1486
8	நிலக்கோட்டை உள்ளாட்சி அமைப்பில் உள்ள இவ்வார்டின் மக்கள் தொகை ஒரு வார்டின் மக்கள் தொகையை விட குறைவாகவோ/ கூடதலாகவோ இருப்பின் அதற்கான காரணம்	புவியியல் ரீதியாக தெருக்கள் சீராக ஒழுங்கு செய்யப்பட்டுள்ளது.
9	குறிப்பு	-

இடம் நிலக்கோட்டை
நாள் 18.12.2017


 செயல் அலுவலர்/பேரூராட்சி மறு வரையறை அலுவலர்
 நிலக்கோட்டை பேரூராட்சி
 திண்டுக்கல் மாவட்டம்

**பேரூராட்சி/ நகராட்சி/மாநகராட்சி
வரைவு வார்டு மறு வரையறைக்கான (Delimitaion) அறிக்கை**

மாவட்டத்தின் பெயர்

திண்டுக்கல்

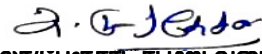
பேரூராட்சியின் பெயர்

நிலக்கோட்டை

1	வார்டு எண்	04	
2	இவ்வார்டில் உள்ளடங்கிய பகுதிகளின் பெயர்கள்	கணேசபுரம் துள்ளுபட்டி, ஆர்.சி.தெரு, காளியம்மன் கோவில்தெரு, தங்கவேல் நகர், சீனிவாச நகர், வள்ளி நகர், கொங்கர்குளம்	
3	வார்டின் சாரசரி மக்கள் தொகை	1480	
4	இவ்வார்டில் உள்ள கட்டடங்களின் எண்கள் (தெரு வாரியாக)	கணேசபுரம் துள்ளுபட்டி கட்டிட எண். 1முதல் 135 வரை தற்போது 1வது வார்டு	135
		ஆர்.சி தெரு கட்டிட எண்.136 முதல் 229 வரை தற்போது 1வது வார்டு	94
		காளியம்மன் கோவில் தெரு கட்டிட எண்.230முதல் 265 வரை தற்போது 1வது வார்டு	36
		தங்கவேல் நகர் சீனிவாச நகர் கட்டிட எண்.266 முதல் 318 வரை தற்போது 1வது வார்டு	53
		வள்ளி நகர் கட்டிட எண்.319 முதல் 331 வரை தற்போது 1வது வார்டு	13
		கொங்கர்குளம் கட்டிட எண்.503 முதல் 678 வரை தற்போது வார்டு எண்.2	176
		வரிவிதிப்பு செய்யப்படாத கட்டிடங்கள்	0
		மொத்தம்	507
5	இவ்வார்டில் உள்ள வீடுகளின் எண்ணிக்கை (தெருவாரியாக)	கணேசபுரம் துள்ளுபட்டி 1A/W,64A/4,6A/5,6A/3A,6A/3,6D/3,6D/3A,6H,6H/2,6H/1,7A,1,10C,26,30A,41,7C,12,12A,13,14A/1,14A,14,14A/1,15B,15A/1,15A,16,16A,16B,18,20,20A,21,22,17,24,23,25,26B,27B/1,27B,27A,28,30,31,3A,32,33,34,40,36A,36B,41B,41C,41D,46,47,18,49,50,50A,50B,51,52,52A,53,53A,54,54A,54A/1,56,56A,57,57A,57B,60A,60B,J,88C,86A,,86B,86C,85,85A,86,83A,83A/1,82,81,66C,82a,/1,82a/2,69F,1,64B,68A,70,69A/2,66,66A,69,5A,80A,93A,93B,93C,74,76,75A,69B/1,65,79,32A,63,64A/1,1A,7A/1,35,36,40A,41A,83A/1,4G/7,83A,75A,4A/1,26,24A/1,36H/1,66C/1,16/C,83B,2B,2B/1,25A,4J,53D,93D,83,64,23A,23B,23C,23D,28,28A,46A-134	134
		ஆர்.சி தெரு 1B/3/A,1B,1D/6,1E/1,2,1,3C,3C/1,3C/2,3A,3D,41/1A,4G/6A,42,42/1A,4G/B1,4G,4H,4H/1,4/I,.4J,4K,4G/1,4/1A,G,94B,94B/1,59A/1,94C,4G/5,4G/C,4G/5a,69E,93C/1,69G,1G/6A,6B,6B/1,6B/2,2F/2,4G/6,4M2,4M/1,4G,4G/2,40,40P,84A/1,40L,40L/2,40L/3,4N/1,4G/6,4M,4M/2,4G/7,4G/3,4G/3A,94A,94,94A/1,94/1A,94D,4J,94E/1,94E/2,43J,6A/6,6A/4A,6A/1,6D/4,6D/3,6D/2,6D/1,6G,41/1A,4G/6,6H/2,7A/1,7,53C,7B,5,53B,104,6J,109,57,3a/1,3a/2,94A,26A,1B/3/A,1B,1D/6,1E/1,2,1,3C,3C/1,3C/2,3A,3D,41/1A,4G/6A,42,42/1A,4G/B1,4G,4H,4H/1,4/I,.4J,4K,4G/1,4/1A,5G,94B,94B/1,59A/1,94C,4G/5,4G/C,4G/5a,69E,93C/1,69G,1G/6A,6B,6B/1,6B/2,2F/2,4G/6,4M/2,4M/1,4G,4G/2,40,40P,84A/1,40L,40L/2,40L/3,4N/1,4G/6,4M,4M/2,4G/7,4G/3,4G/3A,94A,94,94A/1,94/1A,94D,4J,94E/1,94E/2,43J,6A/6,6A/4A,6A/1,6D/4,6D/3,6D/2,6D/1,6G,41/1A,4G/6,6H/2,7A/1,7,53C,7B5,53B,104,6J,109,57,3a/1,3a/2,94A,26A - 92	92

		காளியம்மன் கோவில் தெரு 80B,11,86,49,21,69,10,4g/a1,1F/3,66a/1,94,39,47,46,1,m/3,8 5,61a/7,94F,76,77,78,81,82,96,11C,11D,11E,94a/7,93,51A,1 G/10,88A/8,96J,88A/7-35	35
		தங்கவேல் நகர் சீனிவாச நகர் 3B,4C,.4D,4E,4F,4G/4,1G/1C,69E/1,1-1-4G/K,4Q,40 1,4J,6A,4L,4D,94F,60A,54B,58,83B,85,85A,86B,93,4D,59,60, 86,6A,B/1,19a,4G/7,2F/3,4B/2,4B/3,84A/2,4G/8,1A/2,1B/1,94 B/2,4H/2,4G/3A,4G/3B,40M/1,65G/1,61A/8,4G/6A,4B/8A,,4N /2,5J/1,94F/1-53	53
		வள்ளி நகர் 91,90,68,18,26,11A,55,35,62,63A,56,70,10 - 13	13
5	இவ்வார்டில் உள்ள வீடுகளின் எண்ணிக்கை (தெருவாரியாக)	கொங்கர்குளம் 1,1A,1B,1E,2,4B,4C,3A,14,14A,16A,16A/1,20,20A,22,23,24A ,25,26A,28,28A,1945,55,32A,114/1,35,36,37,37A,37B,39,41, 42,44,45,45C,45A,45A/1,46,48,48A,50A,50,56,52,54,1956,5 7,57A,61,83A/2,67,71,71A,72B/1,79B,79A,29B,79G,80G,80B ,80C,81,81A,82,83,61A/1,83A/1,85,85A/1,86,87,88,88A,89A, 90A,92,93,94,95,96,97,98,99A,99,100,101,102,103,104,105, 106,107,108,109,110,11A,112,122A,112C,1,A,113,114A,114 B,115,116,54B,118,119,120,121A,121A/1,121A/2,121A/2,12 3,124,125,126,127,127A,128,129,130A/1,131,130,130B,140, 141,141D,143,144,145,146,147,148,149,126A,152,96,138,14 9A,2120,34A/7,88A/3,88A/2, 88A/4,8A,33C,29,152,1,2,3,4,5,6,7,8,9,10, 54B,1C,147,27B,149C,1D,129/A,3,41,41A, 153,16J,32B,121/A/1,154 - 176	176
		வரிவிதிப்பு செய்யப்படாத கட்டிடங்கள்	0
		மொத்தம்	503
6	இவ்வார்டின் எல்லைகள்		
	வடக்கு	கோடாங்கிநாயக்கன்பட்டி புதூர் கிராம ஊராட்சி	
	கிழக்கு	கொங்கர்குளம் கண்மாய்	
	தெற்கு	3வது வார்டு காளியம்மன் கோவில் தெரு	
	மேற்கு	5வது வார்டு செம்பட்டி ரோடு	
7	இவ்வார்டின் மொத்த மக்கள் தொகை	1504	
8	நிலக்கோட்டை உள்ளாட்சி அமைப்பில் உள்ள இவ்வார்டின் மக்கள் தொகை ஒரு வார்டின் மக்கள் தொகையை விட குறைவாகவோ/ கூடதலாகவோ இருப்பின் அதற்கான காரணம்	புவியியல் ரீதியாக தெருக்கள் சீராக ஒழுங்கு செய்யப்பட்டுள்ளது.	
9	குறிப்பு	-	

இடம் நிலக்கோட்டை
நாள் 18.12.2017


செயல் அலுவலர்/பேரூராட்சி மறு வரையறை அலுவலர்
நிலக்கோட்டை பேரூராட்சி
திண்டுக்கல் மாவட்டம்

**பேரூராட்சி/ நகராட்சி/மாநகராட்சி
வரைவு வார்டு மறு வரையறைக்கான (Delimitaion) அறிக்கை**

மாவட்டத்தின் பெயர்

திண்டுக்கல்

பேரூராட்சியின் பெயர்

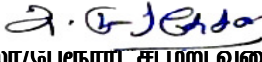
நிலக்கோட்டை

1	வார்டு எண்	05	
2	இவ்வார்டில் உள்ளடங்கிய பகுதிகளின் பெயர்கள்	மாரியம்மன் கோவில் வடக்குத்தெரு, கிழக்கு செக்கடி தெரு, கிழக்குத்தெரு, கிழக்குத்தெரு எண்.2, சிதம்பரணார் தெரு, பிள்ளைமார் தெரு, காமாட்சியம்மன் கோவில்தெரு, கணக்கர் தெரு, பஜார் தெரு, பாண்டியனார் சந்து, தாழமுத்து நாடார் சந்து, மதுரை வீரன் கோவில்தெரு, மேட்டுத்தெரு செம்பட்டி ரோடு குருவல்செட்டி தெரு	
3	வார்டின் சாரசரி மக்கள் தொகை	1480	
4	இவ்வார்டில் உள்ள கட்டடங்களின் எண்கள் (தெரு வாரியாக)	மாரியம்மன் கோவில்தெரு வடக்குத்தெரு கட்டிட எண்.332 முதல் 502 வரை தற்போது 1வது வார்டு	153
		கிழக்கு செக்கடி தெரு கட்டிட எண்.679 முதல் 702 வரை தற்போது 3வது வார்டு	24
		கிழக்கு தெரு, 703 முதல் 714 வரை தற்போது 3வது வார்டு	9
		கிழக்குத்தெரு எண்.2 கட்டிட எண்.715முதல் 742வரை தற்போது 3வது வார்டு	28
		சிதம்பரணார் சந்து கட்டிட எண்.743 முதல் 753 வரை தற்போது 3வது வார்டு	8
		பிள்ளைமார் தெரு கட்டிட எண்.754முதல் 832 வரை தற்போது 3வது வார்டு	78
		காமாட்சியம்மன் கோவில் தெரு கட்டிட எண்.833முதல் 861 வரை தற்போது 3வது வார்டு	28
		கணக்கர் தெரு கட்டிட எண்.862முதல் 883 வரை தற்போது 3வது வார்டு	25
		பஜார் தெரு கட்டிட எண்.884 முதல் 887 வரை தற்போது 3வது வார்டு	31
		பாண்டியனார் சந்து கட்டிட எண்.888முதல் 932வரை தற்போது 3வது வார்டு	45
		தாழமுத்துநாடார் சந்து கட்டிட எண்.933 முதல் 954 வரை தற்போது 3வது வார்டு	22
		மதுரை வீரன் கோவில் தெரு, கட்டிட எண்.955 முதல்961 வரை தற்போது 3வது வார்டு	6
		மேட்டுத்தெரு, செம்பட்டி ரோடு கட்டிட எண். 962 முதல் 977 வரை தற்போது 3வது வார்டு	16
		குருவல்செட்டி தெரு கட்டிட எண்.8551 முதல் 8572வரை தற்போது 15வது வார்டு	22
	வரிவிதிப்பு செய்யப்படா கட்டிடங்கள்	40	
	மொத்தம்	535	

5	இவ்வார்டில் உள்ள வீடுகளின் எண்ணிக்கை (தெருவாரியாக)	மாரியம்மன் கோவில்தெரு வடக்குத்தெரு 1,4,4D,1A/2,1A/6,1A/7,1A/3A,1A/4A,1A/5,1A/5A,1A/8,1A/9,1B/8,1B/8a,1a/9,1E/5,1B/5,1B/6,1E/5,1B/5A,1B/7,1B,1C,1E/2,,1E/2A,1E/2B,1E/4,1F,1E,1G,1G/1A,1G/1B,1G/1,1G/1A,1G/1B,1D,1A/2,1K,1K/1,6A/7,1E/1A,1E/1A,1E/2A,1E/2,1E/3,1E/4,,3,2,1E/5,1E/6,1B,1C,1B/1,1B/2,1A,1/2A,1D/2A,2F/1,2F,84A,2A,2A/1,1D/1,1D/2,1D/3,1D/4,1J/9,8a,8a/1,2A/1,1J/10,26B.,5a/1,5a,44a,1F,6a/1,1A/4A,49G/B2,7C,7C/1,4A/2,1L,9A,4,1E/1,1B/6A,1B/6B,1a/5,14a/1,1B/5B,14a,6a/3B,6a/3C,16a,16a/1,,14A/2,14A/3,6A/2,14A/1,1E.2,1E/2,6J/10,1E/3,6B,6C,89,89A,1D/7,1D/7A,81,7C,2A/2,1D/5,1D/5A,1A/3,7D/1,1,7D/1A,1L/1,L2,3,11B/7A,1B/7B,1B/7C,1F/1,1E/11E/1A, 1D/2B,1D/2C - கிழக்கு செக்கடி தெரு	144
		1,2,3,4,5,6,8,9,10,11A,11B,11C,13,14,15,15A,17,18,19,20,21A,0.22,22A,7-24	24
		கிழக்கு தெரு, 3,2C,3,4,5,6,7,8,8A,-9	9
		கிழக்குத்தெரு எண்.2 1,2,4,5,6,7,8,8A,10,10A,12A,12B,12,1A,14C,15,15A,15B,16,17A,17A/1,18,2a,2B,1A,4A,17a/2-28	28
		சிதம்பரணார் சந்து 1A,1B,7,8,9,11,12,15,15A,15A/1,16,-11	8
		பிள்ளைமார் தெரு 3,3A,4,4A,5,6,6A,7,7A,8,9,9A,10,11,12,13,14,16,16A,17,17A,18,19,20,3.4.21,21A,22,22A/1,22A,22C,23,23a,24A,2,4B,24F,24G,24E,24E/1,24C,24D,24C/1,24C/2,24G/1,24,27,26,29,30,30A,31A,32,32A,32B,33,34,34A,35,36,37,39, 40A,40,41A,42,43, 41A,33,45,46,47,49, 50,51,51A,22a/2-77	77
		காமாட்சியம்மன் கோவில் தெரு 17,2,2A,2B,1,2,2A,3,4,5,6,17B,8,9,10,11,13,37N/7,17,9F,11,12,14,14a,1,3,3-6-7A,3-6-7B -28	28
		கணக்கர் தெரு 1,2,3,4,5,5A,6a,7,11A,12,12A,15A/1,15A/2,15,15B,3.2.9,28,03-01-1968,3-1-68A,69-20	20
		பஜார் தெரு 68,69,70,71,75-4	4
		பாண்டியனார் சந்து 14,1A/1,2,1A/4,2A,2A/1,2A/2,2C,3,4,5,5A,5A/1,5B,5C,5D,9,9C,9B,90/1,90/2,.9E,9G,9H,9H/1,11A,1A/7,13,14,15,16,17,17A,18A/1,19A/2,18B,24A,24B,26,27,27A,16a,5E,3-2-16/1,16-45	45
		தாழமுத்துநாடார் சந்து 1,2,2A,3,4,4A,5,6A,7,8,8A,8A/1,9,14A,14B,13A,13B,13C,13D,15,6,14a/1-22	22
		மதுரை வீரன் கோவில் தெரு, 1A,2A,2B,3,3A,4,4A/1,-5	5
		மேட்டுத்தெரு, செம்பட்டி ரோடு 1A/5,1A/6,10,12A,25B,69,18C,1A,24E/2,24F,16F,49A,27,8,03-11-2029,03/11/29 A-16	16
		குருவல்செட்டி தெரு 11B,1,2,3,3A,4,5,6,6A,8,9,9A,9B,10A,10,11,11A,10B,15-16-14A,15-16-15,8A,8B-22	22
வரிவிதிப்பு செய்யப்படா கட்டிடங்கள்	40		
	மொத்தம்	492	

6	இவ்வார்டின் எல்லைகள்	
	வடக்கு	4வது வார்டு கொங்கர்குளம்
	கிழக்கு	கொங்கர்குளம் கண்மாய்
	தெற்கு	6வது வார்டு நாடார் நடுநிலைப்பள்ளி
	மேற்கு	3வது வார்டு மாரியம்மன் கோவில்தெரு
7	இவ்வார்டின் மொத்த மக்கள் தொகை	1472
8	நிலக்கோட்டை உள்ளாட்சி அமைப்பில் உள்ள இவ்வார்டின் மக்கள் தொகை ஒரு வார்டின் மக்கள் தொகையை விட குறைவாகவோ/ கூடதலாகவோ இருப்பின் அதற்கான காரணம்	நிலவியல் அமைப்பின்படி ஒழுங்கு செய்யப்பட்டுள்ளது.
9	குறிப்பு	-

இடம் நிலக்கோட்டை
நாள் 18.12.2017


 செயல் அலுவலர்/பேரூராட்சி மறு வரையறை அலுவலர்
 நிலக்கோட்டை பேரூராட்சி
 திண்டுக்கல் மாவட்டம்

**பேரூராட்சி/ நகராட்சி/மாநகராட்சி
வரைவு வார்டு மறு வரையறைக்கான (Delimitaion) அறிக்கை**

மாவட்டத்தின் பெயர்

திண்டுக்கல்

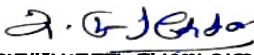
பேரூராட்சியின் பெயர்

நிலக்கோட்டை

1	வார்டு எண்	06	
2	இவ்வார்டில் உள்ளடங்கிய பகுதிகளின் பெயர்கள்	மெயின் பஜார் தெரு, செக்கடி தெரு, காமராஜர் தெரு, பள்ளிவாசல் தெரு, பள்ளிவாசல் சந்து, ரைஸ்மில் தெரு, மகாலிங்கம் தெரு, சாமிநாடார் தெரு, செக்கடி தெருமேற்கு, செக்கடி தெரு எண்.1, செக்கடி தெரு எண்.2, செக்கடி தெரு எண்.3, செக்கடி தெரு எண்.4	
3	வார்டின் சாரசரி மக்கள் தொகை	1480	
4	இவ்வார்டில் உள்ள கட்டடங்களின் எண்கள் (தெரு வாரியாக)	மெயின் பஜார் தெரு கட்டிட எண். 1000முதல் 1115 வரை தற்போது 4வது வார்டு	116
		செக்கடி தெரு கட்டிட எண்.1116முதல் 1124 வரை தற்போது 4வது வார்டு	9
		காமராஜர் தெரு, வார்டு எண்.1125முதல் 1172 வரை தற்போது 4வது வார்டு	48
		பள்ளிவாசல் தெரு கட்டிட எண். 1173முதல் 1282 வரை தற்போது 4வது வார்டு	110
		பள்ளிவாசல் சந்து கட்டிட எண். 1283முதல் 1329 வரை தற்போது4வது வார்டு	47
		ரைஸ்மில் தெரு கட்டிட எண். 1330 முதல் 1361 வரை தற்போது 4வது வார்டு	32
		மகாலிங்கம் தெரு கட்டிட எண்.1362 முதல் 1368வரை தற்போது 4வது வார்டு	7
		சாமிநாடார் தெரு, கட்டிட எண். 1369முதல் 1429 வரை தற்போது 4வது வார்டு	63
		செக்கடி தெரு மேற்கு கட்டிட எண். 1430முதல் 1463 வரை தற்போது 5வது வார்டு	34
		செக்கடி தெரு எண்.1 கட்டிட எண் 1464முதல் 1496 வரை தற்போது 5வது வார்டு	33
		செக்கடி தெரு எண்.2 கட்டிட எண். 1497முதல் 1523 வரை தற்போது 5வது வார்டு	27
		செக்கடி தெரு எண்.3 கட்டிட எண் 1524முதல் 1571 வரை தற்போது 5வது வார்டு	45
		செக்கடி தெரு எண்.4 கட்டிட எண். 1572முதல் 1602 வரை தற்போது 5வது வார்டு	27
			வரிவிதிப்பு செய்யப்படாத கட்டிடங்கள்
	மொத்தம்	614	
5	இவ்வார்டில் உள்ள வீடுகளின் எண்ணிக்கை (தெருவாரியாக)	மெயின் பஜார் தெரு 64A,64B,64C,66A,66B,64D,67,67A,58A,68A,68A/1,66,70,71,73A,74A,74A/1,74B,74C,77A,78,79,81,82,4A,116,117A,118, 4B, 83/2,63A/1,63A/2, 114/1,63,63A,58,58A-34	34
		செக்கடி தெரு 8,10,13,20A,20B,20C,14A,15A,14A/1-9	9
		காமராஜர் தெரு, 1,2,3,3A/1,37N/8,3A/4,3A/3,3A/5,3A/6,5,6,7,9,10A,10B,12,14,14A/2,19A,20A,20A/1,20A/2,15,15/1,14B,14B/1,14C,16,17,19,20,23A,23A/1,11,11/7G,-37	37
	பள்ளிவாசல் தெரு 2A,3,3A,4,5,6,6A,8,9,9A,10,10A,11A12,13,14,14B/1,14A,15,15A,16,17,18,19,19B,19B,19C,19D,19E,19F,19G,19H,19I,19J,19K,19A,20,21,21A/1,21A/1,21A,21B,22C,22D,21G,21I,21H,22,20A,22C/1,22D,22B/1,24,25,26,26A,24A,24B,24C,25A,25B,25C,27A,27A/1,28,28A,28B,28C,30,31,32,33,34,34A,34B,34C/1,34C/2,34D,34E,34C/3B,34E/4,34D,33F,35B,35A,35,35A/1,36,38,38A,39,39A,39A/1,39B,3,34/1,34A/1,21,21A,2,2A,1A,1B,8A/4A,34A/1,34/1A,24D-103	103	

5	இவ்வார்டில் உள்ள வீடுகளின் எண்ணிக்கை (தெருவாரியாக)	பள்ளிவாசல் சந்து 1,5,5A,5B,5C,6A,6B,7A,8,8A/1,8A/1A,8A/2,8A/2A,8A/3,8A,8B,8C,8A/4,8C/1,8C/2,9,10,11,12,12A,12B,13A,13A/1,13A/2,14,14A,14B,14A/1,14A/2,14A/3,16,17,8G,19A,19,20,18,18A,18B,18C,18/1,18/2-47	47
		ரைஸ்மில் தெரு 5,1A,3,4,5A,6,6A,7A,7A,8,9,10,11,12,13,14,15,16,16B,18,18A,24,25,25A,25B,25A/1,25A/2,25A/3,17,17A,17B-31	31
		மகாலிங்கம் தெரு 1,2,2A,2B,5,5A,5B,5C-7	7
		சாமிநாடார் தெரு, 1A,3A/1,3,4B,4,4A,8A,8B,6,6A,6B,6C,6D,6E,6F,6G,6H,6H/1,6H/2,6I,6K,6L,6M,6N,7A,7A/1,7A/2,10,7A,7A/1,7A/2,10,11,12,13,13A/1,14,15,15A,23,24,25,26D,26E,27A,26,27,28,28A,29,32,34,35,36,37,38,40,41,42,40A,2,2A,35A,30,30A-61	61
		செக்கடி தெரு மேற்கு 4,4A,4B,6,7,9,21A,21B,21C,21D,11A,11B,11C,11D,11,11A/1,12,13,13B,13,13B,13A-18	18
		செக்கடி தெரு எண்.1 2,3,3A,3B,6,9,10,10C,10H,10B,10C,10D,10E,10E/1,10F,10A,10A/1,11,13,15,16,17,14,18A,18,19A,19,20,21,21A,12,12A,20A/1,20A/2-33	33
		செக்கடி தெரு எண்.2 2,3,4,5,9,10A,10A/1,10B,10B/1,10C,10D,10E,11,12,13,14,15,16,17,18,18A,19,6,7,1A,11A,8-27	27
		செக்கடி தெரு எண்.3 1,2,3A,4,5,6,7,7A,7B,7C,7D,7D/A,7D/C,7D/1,7D/2,7D/3,7D/4,7D/5,7D/7,7D/8,7E,8,10,16A,17,19,20,21,21A,21B,21B/1,13,11,12,7G,7G/1,7H,12,12A-45	45
செக்கடி தெரு எண்.4 1,1A,2A,2B,3,3A,4,4A/1,4A,4B,4C,4E,4F,5,6,7,8,4,13A,14,15,16,17,18-27	27		
		வரிவிதிப்பு செய்யப்படாத கட்டிடங்கள்	16
		மொத்தம்	495
6	இவ்வார்டின் எல்லைகள்		
	வடக்கு	5வது வார்டு கணக்கர் தெரு	
	கிழக்கு	கொங்கர்குளம் கண்மாய்	
	தெற்கு	15வது வார்டு ஐமீன்தார்பேட்டை	
	மேற்கு	7வது வார்டு போஸ் தெரு	
7	இவ்வார்டின் மொத்த மக்கள் தொகை	1481	
8	நிலக்கோட்டை உள்ளாட்சி அமைப்பில் உள்ள இவ்வார்டின் மக்கள் தொகை ஒரு வார்டின் மக்கள் தொகையை விட குறைவாகவோ/ கூட தலாகவோ இருப்பின் அதற்கான காரணம்	புவியியல் ரீதியாக தெருக்கள் சீராக ஒழுங்கு செய்யப்பட்டுள்ளது.	
9	குறிப்பு	-	

இடம் நிலக்கோட்டை
நாள் 18.12.2017


செயல் அலுவலர்/பேரூராட்சி மறு வரையறை அலுவலர்
நிலக்கோட்டை பேரூராட்சி
திண்டுக்கல் மாவட்டம்

பேரூராட்சி/ நகராட்சி/மாநகராட்சி
வரைவு வார்டு மறு வரையறைக்கான (Delimitaion) அறிக்கை

மாவட்டத்தின் பெயர்

திண்டுக்கல்

பேரூராட்சியின் பெயர்

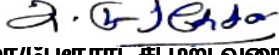
நிலக்கோட்டை

1	வார்டு எண்	07	
2	இவ்வார்டில் உள்ளடங்கிய பகுதிகளின் பெயர்கள்	சின்னாபிள்ளை தெரு, விட்டிநாயக்கர் தெரு, நாகலிங்கசுவாமி கோவில் தெரு, பஜார் தெரு, போஸ் தெரு, சின்னகாளியம்மன் கோவில் தெரு, சேர்மன் பஜார் தெரு தெற்கு, சுப்பையர் தெரு, தெலுங்கர் தெரு, கோலாட்டம்மன் கோவில் தெரு, சேர்மன் பஜார் தெரு வடக்கு	
3	வார்டின் சாரசரி மக்கள் தொகை	1480	
4	இவ்வார்டில் உள்ள கட்டடங்களின் எண்கள் (தெரு வாரியாக)	சின்னாபிள்ளை தெரு கட்டிட எண். 7337 முதல் 7404 வரை தற்போது 13வது வார்டு	68
		விட்டிநாயக்கர் தெரு கட்டிட எண். 7405 முதல் 7461 வரை தற்போது 13வது வார்டு	57
		நாகலிங்கசுவாமி கோவில் தெரு கட்டிட எண். 7462 முதல் 7569 வரை தற்போது 13வது வார்டு	100
		பஜார் தெரு, கட்டிட எண் 7570 முதல் 7606 வரை தற்போது 13வது வார்டு	37
		போஸ் தெரு கட்டிட எண். 7607 முதல் 7611 வரை தற்போது 13வது வார்டு	5
		சின்னகாளியம்மன் கோவில் தெரு கட்டிட எண்.7612 முதல் 7639 வரை தற்போது 13வது வார்டு	28
		சேர்மன் பஜார் தெரு தெற்கு கட்டிட எண். 7640 முதல் 7687 வரை தற்போது 13வது வார்டு	48
		சுப்பையர் தெரு கட்டிட எண். 7688 முதல் 7731 வரை தற்போது 13வது வார்டு	44
		தெலுங்கர் தெரு கட்டிட எண்.7732 முதல் 7901 வரை தற்போது 14வது வார்டு	170
		கோலாட்டம்மன் கோவில் தெரு கட்டிட எண்.7902 முதல் 7905 வரை தற்போது 14வது வார்டு	4
		சேர்மன் பஜார் தெரு வடக்கு கட்டிட எண். 7906 முதல் 7958 வரை தற்போது 14வது வார்டு	53
	வரிவிதிப்பு செய்யப்படாத கட்டிடங்கள்	24	
		மொத்தம்	638
5	இவ்வார்டில் உள்ள வீடுகளின் எண்ணிக்கை (தெருவாரியாக)	சின்னாபிள்ளை தெரு 1,2,2A,2B,2C,3D,5,5A,5B,5C,5D,6,7,8,7A,8A,8A1,9,09/.1, 09/.2,9/.3,9/.4,9/.5,9A,9A/1,10A,10A/1,10A/3,10A/4,10A/5,, 10D,10B,10C,10D/1,10B,11,12,12A,13A,14,14B,14C,18,1 9,20,21,21A,17,17A,14,14/.1,14/.2 -50	50
		விட்டிநாயக்கர் தெரு 2,3,4,4A,6,7,8,9,12,13A,14,14A,14F,14G,14H,14I,19D,19B ,19C,19C/1,9C2,23,24,25,24A,26A,26B,26C,27,27B,27C,2 7A,27D,28,12A,31,32,32A,6/13/1933,34,35,36,37,38,39,40 ,,41,42,43,44,50,51,19C/3,1,1B,14B, 14C-57	57

5	இவ்வார்டில் உள்ள வீடுகளின் எண்ணிக்கை (தெருவாரியாக)	நாகலிங்கசுவாமி கோவில் தெரு 61E/1,61E/1A/1,61E/11B,61E/A,61E/3,61E/4,61E/5,61E/6, 61E/7,61E/8,61E/9,61E/10,61C,61D,61E/1,61E/2,61E,61E /1,61E/B1,,61E/3/1B,61E/3/1B/1,61E/3,61E/3/2A,61E/3/2B ,61E/3/2C,61E/3/2D,61F,61G,62A,62B,62C,62D,63,64,62 E,62E/1,66,62F,62F/1,,69,69B,70,71,72,73,74,75,76,77,81 ,84,86,89,90,92,96,97,98A,98B,99,99A,99A/1,99A/2,99C/1 ,99C/2,99c/3,99c/4,99B,99C,,101,102,102/A,103A,103C,1 03D,10A/2,103B,68,68a,65,63a/1,61E/2A,62E/,2,99B/1,61 E,65,65a,78,78a,79,79A,61E/12,93,94,100, 94A,94B,81A/1,62,62 A-100	100
		பஜார் தெரு, 32,35,18,33D-2	2
		போஸ் தெரு 8,9,10,11,8A-5	5
		சின்னகாளியம்மன் கோவில் தெரு 1,2,3,3A,3B,4,4A,4B,4C,05/.1,5A,6,7,8,7A,8A,8C,8D,9,9A, 10,10A,11,11B,11C,12,13,8B/4-28	28
		சேர்மன் பஜார் தெரு தெற்கு 5,5A,6,6A,7,8,8A,9,10,11,12,12A,12B,13,14,14A,14A/1,14 A/2,14A/3,14A/4,14B,14E,14F,14G,14 H,14 ,14 J,14 K,14L,15,16,17,19,19A,19B, 19C, 18A,20,20A, 20B,7A,8B,8C-33	33
		சுப்பையர் தெரு 8B/1,8B/2,8B/3,1A,2,3,3a,4,4A,4B,4C,4D,4E,4F,4G,4G,5,6 A,10A,10B,11A,11B,12B,12B/1,12B/2,12B/3,12B/4,12C,12 A/1A,,12A/1,13,14,14A,14B,14C,7,3B,3C,12A/2,1,1A,1B,1 C-42	42
		தெலுங்கர் தெரு 2B,5,5A,6,35F,6A,6C/7,6C/8,B,7,9,10,10A,10B,10B/1,10D, 17,18,19,20,20A,21,21A,22,23,24,25,25A,27,27B,27B/3,2 7B/4,27B/1,27A/1,28,28A,29,31D/B,31D/1,31D/2,31D/3,32 D,32D/2,32D/3,32D/4,32E,31A/1,31A,31B,31C,31D,32A/1, 31E,31E/1,,32A/1,32A/1A,32A,33,33A,34,35A,35B,35C,35 D,35D/1,36D/2,36D/3,36D/7,36D/4,36D,36D/5,36D/6,32D/ 1,35D/8,36A,36B,,36C,35F,32a/6,36D/6,35E,35E/4,36,36F ,37A,39,38,38A,40,40A,40B,41A,41B,42,45,46,49,51,52,5 2A,53,54,55,56,57,61,64,64A,65,,68,69,72a,72a/1,2A/5,63 /1,63/2,63/3,32a/1B,36D/7,35B/1,27B/2,27a,35J/1,58,58a, 32/7,43,35G,35G/1,33a/1,35H,35 I,35 I/110C,32G-141	141
		கோலாட்டம்மன் கோவில் தெரு 44,44,35F1,32C/4	4
சேர்மன் பஜார் தெரு வடக்கு 34A/1,34F,40,41A,49,34a,34a/1,20,20A-9	9		
	வரிவிதிப்பு செய்யப்படாத கட்டிடங்கள்	24	
		மொத்தம்	495
6	இவ்வார்டின் எல்லைகள்		
	வடக்கு	3வது வார்டு பெரியகாளியம்மன் கோவில் தெரு	
	கிழக்கு	6வது வார்டு பள்ளிவாசல் தெரு	
	தெற்கு	8வது வார்டு அமெரிக்கன் மிஷன் தெரு	
	மேற்கு	2வது வார்டு புதுத்தெரு	
7	இவ்வார்டின் மொத்த மக்கள் தொகை	1481	

8	நிலக்கோட்டை உள்ளாட்சி அமைப்பில் உள்ள இவ்வாட்டின் மக்கள் தொகை ஒரு வாட்டின் மக்கள் தொகையை விட குறைவாகவோ/ கூடதலாகவோ இருப்பின் அதற்கான காரணம்	புவியியல் ரீதியாக தெருக்கள் சீராக ஒழுங்கு செய்யப்பட்டுள்ளது.
9	குறிப்பு	-

இடம் நிலக்கோட்டை
நாள் 18.12.2017


 செயல் அலுவலர்/பேரூராட்சி மறு வரையறை அலுவலர்
 நிலக்கோட்டை பேரூராட்சி
 திண்டுக்கல் மாவட்டம்

பேரூராட்சி/ நகராட்சி/மாநகராட்சி
வரைவு வார்டு மறு வரையறைக்கான (Delimitaion) அறிக்கை

மாவட்டத்தின் பெயர்

திண்டுக்கல்

பேரூராட்சியின் பெயர்

நிலக்கோட்டை

1	வார்டு எண்	08	
2	இவ்வார்டில் உள்ளடங்கிய பகுதிகளின் பெயர்கள்	கச்சேரி தெரு ஆனந்த நகர், கரும்புச்சாலை ரோடு, பஜார் தெரு இராஜாஜி சந்து, மெயின் பஜார் தெரு, அமெரிக்கன் மிஷன் தெரு,சத்திரம் தெரு மேற்கு,வக்கீல் சாய்பு தெரு	
3	வார்டின் சாரசரி மக்கள் தொகை	1480	
4	இவ்வார்டில் உள்ள கட்டடங்களின் எண்கள் (தெரு வாரியாக)	கச்சேரி தெரு ஆனந்த நகர் கட்டிட எண் 6696 முதல் 7049 வரை தற்போது 12வது வார்டு	349
		கரும்புச்சாலை ரோடு கட்டிட எண்.7050 முதல் 7057 வரை தற்போது 12வது வார்டு	13
		கரும்புச்சாலை ரோடு கட்டிட எண். 7058முதல் 7070 வரை தற்போது 11வது வார்டு	13
		பஜார் தெரு கட்டிட எண்.7071 முதல் 7110 வரை தற்போது 12வது வார்டு	40
		இராஜாஜி சந்து கட்டிட எண் 7111 முதல் 7124 வரை தற்போது 12வது வார்டு	14
		மெயின்பஜார் தெரு கட்டிட எண்.7125 முதல் 7190 வரை தற்போது 12வது வார்டு	66
		அமெரிக்கன் மிஷன் தெரு கட்டிட எண்.7191 முதல் 7268 வரை தற்போது 12வது வார்டு	78
		சத்திரம் தெரு மேற்கு கட்டிட எண்.7269 முதல் 7293 வரை தற்போது 12வது	25
		வக்கீல் சாய்பு தெரு கட்டிட எண்.7294 முதல் 7336 வரை தற்போது 12வது	43
		வரிவிதிப்பு செய்யப்படாத கட்டிடங்கள்	27
			மொத்தம்
5	இவ்வார்டில் உள்ள வீடுகளின் எண்ணிக்கை (தெருவாரியாக)	கச்சேரி தெரு ஆனந்த நகர் 3,3E,3F,2E,2F,2G,2E/1,7A,2A,2,2B/2J,3B/2K,3B/3C,3B/3C1,3B/2C,3B/2C/1,3B/2C/2,3B/2C/3,3B/2C/4,3B/2C/5,3B/2C/6,3B/3C,3A/6C,3A/5,3A/8B/1,5C/5,5C/2,5C/2A,3B/2B,3B/2A,3A/10A,3B/3,2B/2,3B/2,3C/1,4C,3A,3A/6A/1,3A/6A/2,3A/6A/3,3A/6A/4,3B/2G,3B/2G/1,3B/2D,3B/2E,3B/2E1,3B/2E2,3B/2C,3B2C/1,3B/2A1,3B/2A/2,4B1,4B/1,4B/1A,4B/2,4B/3,4B/4,4B/5,4A,4B,4D,4C/1,4B/3,4B/3/1,4B/3/2,4B/3/3,5C/6A,5C/6B,5C/5,5C/6,5C/3,5C/4,3A/5A,3A/5B,3A/5C,3A/5B,3A/5B/1,3A/5B/2,3A/5B/3,3A/5B/4,3A/5B/5,3A/5B/6,3A/5F,3A/5F/1,3A/5E,3A/5B1,3A/5B2,3A/5C,3A/5C/1,3A/5E,3A/5F,3A/5D,3A/1,3A/1E,3A/1F,3A/4,3B/A1,3B/A1/1,3B/1A2,12/6/3B/1B/2A,3B/4,3A/5C1,3B/4B,3B/1,3B/1A,3A/1A3,3A/1A4,3B/2A1,3B/1C,3B/1C/1,3B/2A,3B/2B,3B/2A,3B/2C,3B/2D,3C,12/6/3B/1B2,3B81B3,3B/1C3,12/6/1/B/9,3B/1C5,3B/1C6,1B/11,1B/12,3A/7B,3B/A3,3B/A2,3A/2,3A/3,3A/7D,3A/7E,12/6/3A/7,3A/8,3A/8A,3A/8A/1,8C,8D,3A/11,3A/2A,3B/1C/1,3A/10E,3B/1B,17,17A,3B/17,3A/9,45,45A,45A/1,3B/8,3B/9,3B/6A,3B/6B,3B/6C,3B/6D,3B/6,8B/1,3A/5A,3A/10,3A/10A,3A/12,3A/10A,3A/10A/1,3A/10,3A/9E,3A/9E/1,3A/9B,3A/9D,3B/9,10,10A,11,3B/7,3A/7A,3,3/1,4,19,33,18,29,29A,30,3B/1C/7,2B/7,2B/7A,6E,6E/1,6E/1A,2A/1A,2A/1B,2,2A,2B,2A/3,2A/4,2A/5,2A/6,02/1,2/1C,2/1D,2C,2C/1,16,16A/1,16A,2E,-300	300
		கரும்புச்சாலை ரோடு 42H,8C/1,7A/1,18A/1,21/1,11A,42H/1,32A,21A,11A. 42A/7-16	11
		கரும்புச்சாலை ரோடு 2B,2E,2B/1,2B/2,2B/3,2B/4,2B/5,2B/6,2F/8,2F/9,3/1, 3A-11	11

		பஜார் தெரு 13,18-2	2
		இராஜாஜி சந்து 2/3,1/2,6A,4A,8,12/6A1-5	5
		மெயின்பஜார் தெரு 1,1A,3,2,4A,4A/1,4A/2,4A/3,10B,10B/1,10B/2,10A ,10A/1,24,25-12	12
5	இவ்வார்டில் உள்ள வீடுகளின் எண்ணிக்கை (தெருவாரியாக)	அமெரிக்கன் மிஷன் தெரு 2,3,4,4A,13B/2,13B/3,13B/2A,13B/2B,13B/2C,13B,3B/ 3,13B/4,13B/5,13B/5A,13B/15B,13B/5C,13E,13F13G,1 3C,13D,13A,13A/1,13A/2,13C/1,13B,13B/4,13B/1A13B /2A,13B/4A,13B/5A,15,16,17,18,19,20,21,21A,21B,21F /1,15F,15F/2,15F/3,15F/3A,15F/3B,15F/1,15F,15E,5G, 15H/1,15H,15D/1,15E,15 O/1,16, 1/2,15B,15C,22, 22A,4A/1, 22,22A, 22A/1,23,23A,23A/1,23A/2,23A/3, 24,24/.1,24/.2,24/.3,19A,19B,1A-69	69
		சத்திரம் தெரு மேற்கு 1A,1C,1C/1A,1B/2,7,1C/2,1C/3,1A/2A,1/1A,1,1G, 1G/1,1A,1A/2B,2,18K1,4E-25	25
		வக்கீல் சாப்பு தெரு 1,1A,1B,2,2A,3,4,5,5A,7,8,12-9-8 ^a ,12-9- 8/A1,8A2,8B,8B/1,9,9A,9B,9C,9D,9E,9F,9G,9H,9I ,11C,11c/1,11A,11B,14,15,17,17A,17B,15A,17C,1 7D,17E,1C,1D,1E-33	33
		வரிவிதிப்பு செய்யப்படாத கட்டிடங்கள்	27
		மொத்தம்	495
6	இவ்வார்டின் எல்லைகள்		
	வடக்கு	2வது வார்டு போலீஸ் குடியிருப்பு	
	கிழக்கு	6வது வார்டு பள்ளிவாசல் தெரு	
	தெற்கு	9வது வார்டு ஆனந்த நகர்	
	மேற்கு	1வது வார்டு இ.பி.காலனி	
7	இவ்வார்டின் மொத்த மக்கள் தொகை	1481	
8	நிலக்கோட்டை உள்ளாட்சி அமைப்பில் உள்ள இவ்வார்டின் மக்கள் தொகை ஒரு வார்டின் மக்கள் தொகையை விட குறைவாகவோ/ கூடதலாகவோ இருப்பின் அதற்கான காரணம்	புவியியல் ரீதியாக தெருக்கள் சீராக ஒழுங்கு செய்யப்பட்டுள்ளது.	
9	குறிப்பு	-	

இடம் நிலக்கோட்டை
நாள் 18.12.2017


செயல் அலுவலர்/பேரூராட்சி மறு வரையறை அலுவலர்
நிலக்கோட்டை பேரூராட்சி
திண்டுக்கல் மாவட்டம்

**பேரூராட்சி/ நகராட்சி/மாநகராட்சி
வரைவு வார்டு மறு வரையறைக்கான (Delimitaion) அறிக்கை**

மாவட்டத்தின் பெயர்

திண்டுக்கல்

பேரூராட்சியின் பெயர்


நிலக்கோட்டை

1	வார்டு எண்	09	
2	இவ்வார்டில் உள்ளடங்கிய பகுதிகளின் பெயர்கள்	காமராஜ் நகர் மேற்கு, ஜார்ஜ்புரம்,அக்ரகார தெரு, வத்தலக்குண்டு மெயின்ரோடு, பசுவலிங்க நகர், சரவணா கார்டன் அன்னை நகர் அருணா நகர், வத்தலக்குண்டு ரோடு வடக்கு, சத்திரம் தெரு கிழக்கு	
3	வார்டின் சாரசரி மக்கள் தொகை	1480	
4	இவ்வார்டில் உள்ள கட்டடங்களின் எண்கள் (தெரு வாரியாக)	காமராஜ் நகர் மேற்கு 4016 முதல் 4148 வரை தற்போது 8வது வார்டு	119
		ஜார்ஜ்புரம் 4149 முதல் 4174 வரை தற்போது 8வது வார்டு	26
		அக்ரகாரத்தெரு 4175 முதல் 4239 வரை தற்போது 8வது வார்டு	65
		வத்தலக்குண்டு மெயின்ரோடு 4240முதல் 4312 வரை தற்போது 8வது வார்டு	73
		பசுவலிங்க நகர் 4313 முதல் 4371 வரை தற்போது 8வது வார்டு	59
		சரவணா கார்டன் அன்னை நகர் அருணா நகர் 4372 முதல் 4412 வரை தற்போது 8வது வார்டு	71
		வத்தலக்குண்டு ரோடு வடக்கு 6383 முதல் 6663 வரை தற்போது 12வது வார்டு	281
		சத்திரம் தெரு கிழக்கு 6664 முதல் 6695 வரை தற்போது 12வது வார்டு	32
	வரிவிதிப்பு செய்யப்படாத கட்டிடங்கள்	27	
		மொத்தம்	
		753	
5	இவ்வார்டில் உள்ள வீடுகளின் எண்ணிக்கை (தெருவாரியாக)	காமராஜ் நகர் மேற்கு 19D/19,19D/16,18A/4,19D/17,11B,21B,19D/18,9L, 9M,19D/5C,19D/5F,8G,8G/1,8G,8D,8E,8F,23A/2,1 9,19B,2C,2D,9/1,9/2,9/3,9/4,3/2,53A,53E,53B,54A, 9/2,1A,9I/2C,9I/2E,9G/3B,9G/4C,9G/3E,9G/3D,9G/ 4,9G/3F,9G/1A,9G/2A,9E,5B/19B/5,9Q,9E,29/1,16 D/H,5A,9/1,19G/27A,9G/2,9F,9F/1,9I/2,9I/3,9H,9D, 9J,9J/1,9J/1,9J/2,9J/2A,9B/1,19B/1A,2A,3A,19D/4, 19D/9F,19C,9/4,9I/2D,19K/5E1,19D/5E2,19D/8J/2, 66A,19A/1,19D/41,19D/J1-83	83
		ஜார்ஜ்புரம் 16A/1,7,8,9,12,12A,12B,12,16a/1a,19a,3E,3E/1,3E /2,14 ^a ,14B,14C,14D,13,13A,13B/1,13,13A,13B,13 C, 57C,8-5-13F,8-5-13G-20	

5	இவ்வாட்டில் உள்ள வீடுகளின் எண்ணிக்கை (தெருவாரியாக)	அக்காரத்தெரு 2C,2A,2B,2C/1,5,6,4,5A,6,6C,9,9B,6E,6F,6G,9C,9 D,9F,9G,9A/3,9F,10,11,12,3B,3C,3B,14,15,16A/1, 16A,16C,16C/1,16D,16E,16F,16G,16H,16,17,18,1 9,14/1,14/2,9B/1.3A,3B,14/3,14/4,3F,3G,3B/1-52	52
		வத்தலக்குண்டு மெயின்ரோடு 54A,55,55A/1,55A/2,55C/1,55C/2,55D,55E,55A/2, 55B/4,57,57A,57A/1,55A/2,57A/3,57A/4,56,55H,55 I,57A/1,65A,66,66A,58,64,65,60A,60B,60C,58A,55 C/2B,77,78,56C,79,69,80,81,82,78A,78B,88A,89,8 9C-49	49
		பசுவலிங்க நகர் 60,61,61E,61F,61B,61A,61G,59,59C,61A/1,3,7,59 A,61G,61H,11,28,7,5,4,6A,6B,2,78A,78B,35,81A,5 8A,6A,6B,78C,18,8,8A,9/1,9/2,9/3,9/4,13,13A,6D/2 ,25B,14E,10B,10C,13C,78D,78E,61A,61B-57	57
		சரவணா கார்டன் அன்னை நகர் அருணா நகர் 8A,16,2,2A,17,12,4,77,1,1A,8,77,7,7B,4A,31,31A,5 ,10,19,20,20A,21A,23A,22,22A,22B,6/1,10A,10,10 A/1,6/2,23A/4/B,4B/1,4B/2,4B/3,5A,11A,6A,11A/1, 19B/6,5B,5B/1,18A,5B/2,5B/3,18B,20B,20A,20A/1, 16A,4A,4B,7,7A,7B,20/2,29,19B/87,20/23,29,28A, 29A,29B,28B,5B/3A,5B/2B,28C,5B/2C,29A,29B-71	71
		வத்தலக்குண்டு ரோடு வடக்கு 1A/4,1a/4 ^a ,1A/4/1,1A/4/2,1A/4/3,1A/4/4,1A/4/5,1A/ 12,1A/13,1A/14,1A/15,1A/16,1A/17,1A/18,1A/19,1 A/20,1A/21,1A/5,1A/6,1A/7,1A/8,1A/9,1A/10,1A/11, 1A/2,1A/3,4J/1A,1B,1B/2,4I/8,1B/1,1G,1E,1F,1C/4, 1C/5,1C/3,1C/6,1D,1D/1,1D/2,1D./3,1D./4,1D./5,1 D/6,1D/7,1A/1,2,4,4C,4D,4E,4F,4G,1G/4,4K,4K/1, 1G/5A,1G/9,5A,5B,4J/1,4J/2,4J/3,4J/4,4J/5,4J,4J/2 a,4J/3a/1,4J/3 ^a ,4J/3B,4J/3C,4F/1,4F/2,5,7,9,10,10 ^a ,10B,10C,10D,4H,4J,18 I/11,18 I/11 ^a ,18 , I/11A/1, 18,I/11A/2,18H/1,19,1E/2,1E/1,1G,G/2,1F/1,11A,1 1B,11B/1,10D/4A,4I/2 ^a ,4,I/2A1,10D/1,10D/2,10D/3, 10D/4,4I/6,4,I/7,4,I/1A,I/2A,4I,4I/2,4I/4,4I/3,4H/3,2, 5C,1D/1,1D,1G/6,1G/6A,1,G/27,1G/28,1G/29,2C/1 ,06/.1,06/.2,06/.3,06/.4,23,25,25a,24B,1G/5,1A/2A, 1F/1,23,5C,5C/1,14,5C/1,5C/4,4I/2B,4I/2B/1,5D,1 G/2,2a,1G/3,2C/2,2D,2D/1,51,51A,51B,51C,2E,1G /1,46,4L,4M,18,24C,62,62A,1I,1H,1I,1J,1K,1L,1/ M,1A/4/6,1A/4/7,1A/4/8,1/N,1G,1F,1B/3,1B/2,12/1/ 1G4,12/2C2,12/2C3,41 C,12/41 D,12/41 E,12-6-3 B-130	130
		சத்திரம் தெரு கிழக்கு 1/1,2,2A,3A,3,5,4A,1C/1,-8	8
		வரிவிதிப்பு செய்யப்படாத கட்டிடங்கள்	27
		மொத்தம்	497

6	இவ்வார்டின் எல்லைகள்	
	வடக்கு	8வது வார்டு பாண்டிகோவில் தெரு
	கிழக்கு	14வது வார்டு அஞ்சல் அலுவலகம்
	தெற்கு	12வது வார்டு சரவணா கார்டன்
	மேற்கு	10வது வார்டு மீனாட்சிபுரம் மெயின்ரோடு
7	இவ்வார்டின் மொத்த மக்கள் தொகை	1486
8	நிலக்கோட்டை உள்ளாட்சி அமைப்பில் உள்ள இவ்வார்டின் மக்கள் தொகை ஒரு வார்டின் மக்கள் தொகையை விட குறைவாகவோ/ கூடதலாகவோ இருப்பின் அதற்கான காரணம்	புவியியல் ரீதியாக தெருக்கள் சீராக ஒழுங்கு செய்யப்பட்டுள்ளது.
9	குறிப்பு	-

இடம் நிலக்கோட்டை
நாள் 18.12.2017


 செயல் அலுவலர்/பேரூராட்சி மறு வரையறை அலுவலர்
 நிலக்கோட்டை பேரூராட்சி
 திண்டுக்கல் மாவட்டம்

பேரூராட்சி/ நகராட்சி/மாநகராட்சி
வரைவு வார்டு மறு வரையறைக்கான (Delimitaion) அறிக்கை

மாவட்டத்தின் பெயர்

திண்டுக்கல்

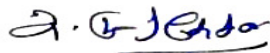
பேரூராட்சியின் பெயர்

நிலக்கோட்டை

1	வார்டு எண்	10	
2	இவ்வார்டில் உள்ளடங்கிய பகுதிகளின் பெயர்கள்	மணியகாரன்பட்டி, மீனாட்சிபுரம், ஸ்ரீராம் நகர், பாலாஜி நகர்	
3	வார்டின் சாரசரி மக்கள் தொகை	1480	
4	இவ்வார்டில் உள்ள கட்டடங்களின் எண்கள் (தெரு வாரியாக)	மணியகாரன்பட்டி கட்டிட எண் 4993 முதல் 5260 வரை தற்போது 10 வது வார்டு,	267
		மீனாட்சிபுரம் கட்டிட எண். 5261முதல் 5369 வரை தற்போது 10வது வார்டு	104
		ஸ்ரீராம் நகர் கட்டிட எண். 5370 முதல் 5373 வரை தற்போது 10 வது வார்டு	4
		பாலாஜி நகர் கட்டிட எண். 6194 முதல் 6382 வரைதற்போது 11 வது வார்டு	181
	வரிவிதிப்பு செய்யப்படாத கட்டிடங்கள்		17
		மொத்தம்	573
5	இவ்வார்டில் உள்ள வீடுகளின் எண்ணிக்கை (தெருவாரியாக)	மணியகாரன்பட்டி 5B/2,5B/3,5B/4,5B/5,5B/6,5B/7,5B/8,5B/9,5B/9,5B/10,5B/11,5B/12,5B/13,5B/14,5B/16,5B/17,49F,49A/4A,5A,5A/1,5,6/5/27/1,6A,6A/1,6A/2,7A/2,7A/3,7A/4,7A/5,7A/6,7C/1,7C/2,7C/3,8B,7C,8,8A,8A/2,8A/2A,10A,10A/1,10A/3,10A/4,10A/2,10A/6,10B,10B/1,10B2/2,10,10A/3A,10B/6,10B/7,46A,46A/1,11B,12A,14,15,15A,51B/1,15B,18,18C/1,18A,18B,19,19A,19B,21,22,22A,22B,23,25B,24,24A,24B,25,26,26A,27A/B,27A/1,30,30A/1,31,32,32A,32B,32C,33A,33B,34,34A,34B,35,35A,40,41,42,42B,42C,42A,42E,42D,42B,42B/1,44,44B,44A/1,44A/2,46,46C/1,47A,47B,47C,47D,47D/1,47D/2,47D/3,14A/2,49A/3,49A/1,49A/2,49A/3,49A,48,49E,10A/3A1,49G,48B,45,47D/2A,50A,10A/3B,56A,45A,42A/1,8B/2,10A/3,45A,5B/18,32B,10C,7D/4,10A/3C,28A/2,49A,5B/C,45,34A,19/1,7A/1,7A/2,49A/4,101/7,10A/7A,10A/7A1,23C,16,31,50B,49F,10A/1A,46A,15B/1,10C,50C,61,65,66,66A,10B/7A,5A/1,7A/7,45/1,11A/1,11A/2,11A/3,11A/4,11A/5,11A/6,11A/7,11A/8,11A/9,11A/10,11A/11,11A/12,11A/13,45A,7A/8,46A,46B,46E,46C,46D,46G,10/1/150,45C,10/1/27J,65A,45A,10/1/34C,10/2/65C,10/1/10C,150,45C,10/1/27K,10/2/65D,10/1/27K,10/2/65D,10/1/27K,10/1/65B,45B,-238	238
		மீனாட்சிபுரம் 87,2A,3,4,4A,5,32,5A,5C,9,13A,13,14,16,17,18,18B,18C,21,23,24A,24D,24B,24C,25,26,26A,26B,26C,27,30,30A,14B,14D,31,32A,33,33A,34,36,37A,14B/1,38,39,40,42,44,45,46,47,48,48A,49,50,51,51B,52,54,50B,50C,55,57,49A,56B,56C,32B,49A/4,32C,56E,24,13A/1,26C/1,5A,26E,33B,32A,28,29,103,60,1,55,57,62,27J,40A,10/2/1966,64A,62A,10,10/2/110,68B,29B,32A,29D,10/2/65A,10/2/65B,65C,58-71	71
		ஸ்ரீராம் நகர் 48,27,7A/8,7A/9-4	4

5	இவ்வார்டில் உள்ள வீடுகளின் எண்ணிக்கை (தெருவாரியாக)	பாலாஜி நகர் 8E,8F,8A/1,8A/2,8A/3,8A/4,20/4,20/2A,1,1A,4,5A,8A/2A,8A/2A/1,9,10,8D/1,8D/2,8A,8E,2C,2C/1,2C/2,8A/7,8A/1,8A/1B,2C/2,2A/1,2A/2,1A,1B,1C,2D,25A,25A/1,25,8G,8E,8H,8H/1,8F/1,23A,23B,23B/1,21F,23C,21A,21B,22C/1,22C/1A,22C/3,22C/4,22C,23A/1,23A/2,8B,8C,8C/1,22C/1,22C/1A,22C/3,22C/4,22C,23A/1,23A/2,8B,8C,8C/1,22C/1,22C/1A,22C/2,25/1,21,22,22/1,22/2,22/3,22/4,24/1A,24/1B,21/1,S,22B,22C,22D,22,22A,23,24,23A/1,23B,12,14,16,17,19A/2,19A/3,38C/4,19D/6,20A/3,19D/5,19D/2,19D/3,19D/4,14A/1,14B,14B/1,14B/2,14B/3,14B/4,14C,20E,20E/1,20E/2,20E/3,20A/1,18B,19F,22A,19C,19C/1,11,11C,11E,11D/1,11E,21F,11H/1,11E/1,9/1C,14,23C/2,9/1C,2C/3,21F,21F/1,9/1,9/1A,9/1B,10F,19A/4,10A,10B,32,12,80A,80A/1,10,6,6A,23,24,22,7,34,34A/1,10A,18A4,19,19A,35,35A,3,7,8,7A,22A,19,19A,19A,11/4/19C,11/4/19B,11/10K,11/10K1-170	162
		வரிவிதிப்பு செய்யப்படாத கட்டிடங்கள்	17
		மொத்தம்	492
6	இவ்வார்டின் எல்லைகள்		
	வடக்கு	அப்பாபிள்ளைபட்டி கிராம ஊராட்சி	
	கிழக்கு	1வது வார்டு என்ஜி.ஓ.காலனி	
	தெற்கு	பாப்பிநாயக்கன்பட்டி கிராம ஊராட்சி	
	மேற்கு	குளத்துப்பட்டி கிராம ஊராட்சி	
7	இவ்வார்டின் மொத்த மக்கள் தொகை	1472	
8	நிலக்கோட்டை உள்ளாட்சி அமைப்பில் உள்ள இவ்வார்டின் மக்கள் தொகை ஒரு வார்டின் மக்கள் தொகையை விட குறைவாகவோ/ கூடதலாகவோ இருப்பின் அதற்கான காரணம்	புவியியல் ரீதியாக தெருக்கள் சீராக ஒழுங்கு செய்யப்பட்டுள்ளது.	
9	குறிப்பு	-	

இடம் நிலக்கோட்டை
நாள் 18.12.2017


செயல் அலுவலர்/பேரூராட்சி மறு வரையறை அலுவலர்
நிலக்கோட்டை பேரூராட்சி
திண்டுக்கல் மாவட்டம்

**பேரூராட்சி/ நகராட்சி/மாநகராட்சி
வரைவு வார்டு மறு வரையறைக்கான (Delimitaion) அறிக்கை**

மாவட்டத்தின் பெயர்

திண்டுக்கல்

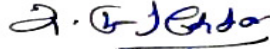
பேரூராட்சியின் பெயர்

நிலக்கோட்டை

1	வார்டு எண்	11	
2	இவ்வார்டில் உள்ளடங்கிய	புதுப்பட்டி	
3	வார்டின் சாரசரி மக்கள் தொகை	1480	
4	இவ்வார்டில் உள்ள கட்டடங்களின் எண்கள் (தெரு வாரியாக)	புதுப்பட்டி கட்டிட எண்.4443 முதல் 4993 வரை தற்போது 9 வது வார்டு	540
		வரிவிதிப்பு செய்யப்படாத கட்டிடங்கள்	11
		மொத்தம்	551
5	இவ்வார்டில் உள்ள வீடுகளின் எண்ணிக்கை (தெருவாரியாக)	புதுப்பட்டி 1,2,3,4,5A,5B,6,7,8,8A,9A,10A,11A,12A,14,14A,15,15A,15B,15C,16A,16B,16,17,17A,18A,18B,19A,19A,20,20B,20B/1,20C,20D,20E,20F,20H,20G,20A,20K,25A,25B,25C,26,26A,26B,26A/1,26C,26D,26E,26F,26G,26H,26I,26J,26K,26C/1,29A,29B,29C,29D,29E,29F,29G,25C/1,32A,32C,36/4,32E,33,33A,33B,33C,33A/3,37A/4,37A/5,37A/6,37A/7,37A/8,37A/6A,37A/7A,37A/8A,37A/10,37A/11,37A/12,37A/13,37A/14,37A/15,37A/1,32,37A/16,37A/17,37A/18,35A,35B,35C,35D,35E,35F,35G,35H,35I,35J,39A,39C,39E,39D,39F,39G,39H,39C/1,60A,39C/2,39C/3,39G,39C/4,39C/5,39C/6,39C/7,39A/11A,39A/11B,38/2,39F/1,39I,43A,43B,43C,43D,43G,43F,43G,43H,42A,42B,24A,23,23A,48A/1,48B,48B/1,49,50A,50A/1,50B/1,50C,51A,51B,51C,51C/2,51C/2A,55D,55E,55F,56,56A,56B,56C,56E,56F,56G,56H,56I,56J,56K,56L,56M,56N,56O,56B,56Q,58,58A,58B,58C,58D,58E,58E/1,58E/2,58F,58G,58G/1,58H,58H/1,58H/2,58J/1,58J/3,58J/4,58J/5,58J/6,58J/7,58J/8,58J/9,58I/1,58I/2,58K,58K/1,58K/2,58K3,58G,58M,58M/1,58M/2,58O,41G/2,58E,58E/1,58E/2,56D/1,43G/3,43I,43G/5,58R,58U/5,58/5A,39E,58I/7A,59C/1,59C/2,59C/3,59C/4,43B/3,56B/156/L/1,43I/1,5A/1,5A/2,55E/5,58I/1,58E/3,58J/1A,65F/3,58B/1,43B/3,58K,58K/5,58K/7,58K/8,43C,39J/2,36Q/56Q/143G/4,33J/1,39K/154,58I/10,66,66A,66A/1,66/10,56/11,58J,65F,58K/1,58K/2,58K/3,58K/4,58F/1,60,39G,55C,36A/7A,35E,39H,43B/1,43B/2,45F/3,39K,65F/1,65F/2,43G/5,58,58I/2,45/10,24A/7,51B/1,39C/15,39K,35C/1,27I/1,37L/29J/4,37A/7,58K/29J/51/1,39J,39J/1,26F,43I/1,6A,43H/6,43H/7,45I/8,43I/4,2,3,35C/16+,40A/1,40A/2,48G/7,58G/11,58G/10,58I/16,58G,15A/1,46A,46B,40C/2,47A,45H/1,45GH/2,32A/1,35A/2,35A/3,32J/4,32J/5,32J/6,32J/7,32J/8,20H,32J/10,40F/2,40F/3,46D/2,40G/3,44G/4,46B/2,46B/1,40F/5,46B/4,29/1,29/2,29/3,48A/1,29/3,48A/1,23C,46D/4,47A/4,35F,56G,46J,32/2F,35J,38J,46M/1,46M/2,46M/3,19A/2,19A/3,39J/3,58J/6,56/12,56/13,59C/5,19A/2,46J,29C/1,58K/6,63,65F/4,54/1,1,34J/14,39F/2,29J,32J/7,58D/1,58K/5,58M/1,58M/2,58M/3,58M/4,58R/1,58R/2,58I/1,58I/2,39G/6,39G/7,46K,58I/10,58J/2,58J/3,25B,26A/8,35C/2,46D/5,47,27C/9,27C/10,59C/6,60A,40J,40K,27,28,46M,42C,42C/1,42C/2,42D/3,8A/1,58J/7,59G,39H,38J/1,32/5,52C/12,40/1,40L/2,56D,56D/1,56D/2,46C,46C/1,36A/9,39B/1,39H/1,39C/8,46F,58B/2,67,67A,58K/4A,32K,58F/19,68,58K/1,57,57E,45J/4,5,5A,63A,63B,63C,29K,39I,58K/4B,60,58K/4C,58K/4D,51/1,51/2,51H,51H/1,49J/1,49J/2,52G/1,43H/2,29J,29J/1,29J/2,29J/3,43H,54J,52H/1,39H/1,5A,39H/5,39H/6,39H/3,39H/5,23B,36K/1,39I,18C,23D,23C-485	485

		வரிவிதிப்பு செய்யப்படாத கட்டிடங்கள்	11
		மொத்தம்	496
6	இவ்வார்டின் எல்லைகள்		
	வடக்கு	9வது வார்டு ஜாஜ்புரம்	
	கிழக்கு	12வது வார்டு அருணா நகர்	
	தெற்கு	வீல்நாயக்கன்பட்டி புதூர் கிராம ஊராட்சி	
	மேற்கு	10வது வார்டு மணியகாரன்பட்டி	
7	இவ்வார்டின் மொத்த மக்கள் தொகை	1484	
8	நிலக்கோட்டை உள்ளாட்சி அமைப்பில் உள்ள இவ்வார்டின் மக்கள் தொகை ஒரு வார்டின் மக்கள் தொகையை விட குறைவாகவோ/ கூடதலாகவோ இருப்பின் அதற்கான காரணம்	புவியியல் ரீதியாக தெருக்கள் சீராக ஒழுங்கு செய்யப்பட்டுள்ளது.	
9	குறிப்பு	-	

இடம் நிலக்கோட்டை
நாள் 18.12.2017


செயல் அலுவலர்/பேரூராட்சி மறு வரையறை அலுவலர்
நிலக்கோட்டை பேரூராட்சி
திண்டுக்கல் மாவட்டம்

**பேரூராட்சி/ நகராட்சி/மாநகராட்சி
வரைவு வார்டு மறு வரையறைக்கான (Delimitaion) அறிக்கை**

மாவட்டத்தின் பெயர்
பேரூராட்சியின் பெயர்

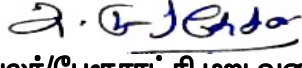
திண்டுக்கல்
நிலக்கோட்டை

1	வார்டு எண்	12	
2	இவ்வார்டில் உள்ளடங்கிய பகுதிகளின் பெயர்கள்	காமாட்சிபுரம், அரண்மனைக்கோட்டை ரோடு, அரண்மனைக்கோட்டை	
3	வார்டின் சாரசரி மக்கள் தொகை	1480	
4	இவ்வார்டில் உள்ள கட்டடங்களின் எண்கள் (தெரு வாரியாக)	காமாட்சிபுரம் கட்டிட எண்.3502 முதல் 3683 வரை தற்போது	173
		அரண்மனைக்கோட்டை ரோடு கட்டிட எண். 3775 முதல் 4015 வரை தற்போது 8வது வார்டு	227
		அரண்மனைக்கோட்டை கட்டிட எண்.3684 முதல் 3774 வரை தற்போது 8வது வார்டு	91
		வரிவிதிப்பு செய்யப்படாத கட்டிடங்கள்	23
		மொத்தம்	514
5	இவ்வார்டில் உள்ள வீடுகளின் எண்ணிக்கை (தெருவாரியாக)	காமாட்சிபுரம் 14E,79A,3B,17G,22D/1,24D,20D,1A,1B, 1B/1,1B/2,1C,1C/1,1D,1E,1F,1G,14,11,1 J,1K,1L,1M,1L,1O,1Q,1R,1S,1D,1B,1U,1 U/1,33D,1W/1,1W/2,1W/3,1W/4,1W/5,1 W/6,1W/7,1W/8,2,2A,4,5A,5D,16C,5C,1 3A,13,13B,13C,14,14C,14D,15,15A,16D, 14A,17B,17C,18A,19,19A,19B,21,21A,21 B,21C,21D,22C,22B/1,22B/2,22A/1,22A/ 2,22A/3,22A/4,22A/5,22A/6,7,8,9,10,11,1 2,13,14,15,24,24A,24B,24C,26,27A,27B, 27C,27C/1,27D,27E,27F,27G,33,33A,33 C,33D,33E,33F,33G,39A,39,39B,39C,22 C/1,22C/2,39A/1,39A/2,39D,26,4A,4A/1, 13C,1A/1,39K,1B/9,17/6,17/7,5C,27B,27 B,11/2,11/3,1B/2,1B/3,1B/4,1B/5,5H,17H ,14F,17E,17F,69C,20C/1,46A,69,87,40,1 8C,35A,2A,1C/2,7,7/1,41A,27B/1,14F,41, 67,68,69,70,71,40A,40C,40A/4,40B,40A/ 3,40A/4,40A/5,40A/6,40A/7-173	173

5	இவ்வாட்டில் உள்ள வீடுகளின் எண்ணிக்கை (தெருவாரியாக)	<p>அரண்மனைக்கோட்டை ரோடு 19D/5,19D/37A,19D/38,19D/39,40,19D/40A,19D/37C,19D/37D,19D/37F,18A,18A/1,18A/2,18A/2,22B/3,19K/1,19D/6,19D/37,19D/38,19D/17A,19D/39C,19D/37D,19D/37A/1,19D/41,19D/A,19D/A1,19D/41A2,19D/41A3,19D/41A4,19D/21,19D/21A,19D/19A,19D/19B,19D/41E,19D,49A,37,37/1,19D22A,19D/23,19D/24,19D/24A,19D/2,21,21A,21A/1,12,12A,13,A14,10,11,11A,11B,24,16,41G,41G/1,41F,41F/1,19D/41K,41K,31,32/1,32A,1,13A,13B,14A,14B,14C,14D,14E,14F,15A,15A/1,19D/15B,13A,13B,19D/1,19D/M,19D/N,19D/29A,19D/29A/1,19D/30,19D/30A,19D/41,19D/41,19D/41F,19D/27A,19D/28,19A/7,19A/8,19A/9,19A/7,19A/3,19A/4,19A,5,19A/6A,19A/6B,40A,40A/1,40A/2,19D/41C,19D/17,19D/17A,19D/17C,19D/G,19D/41B,21D,41A,19D/41A,11A,19D,51A,51B,19D/52,19D/6,19D/49,19D/49F,19D/41C,19D/41D,19B,32A/1,19D/41,18B,18B/1,18B/2,18B/3,18B/4,19A/17A,19D/61,19D/62,19D/26C,19D/49H,19D/41D,41D,41J,41G,52,25A,25A/1,29,41A,25,26,19D/21,19D/22,19D/23,19D/23A,19D/5C,19D/8H,19D/8D,19D/8I/1,19D/8I/2,19D/8I,19D/J1,19D/J2,19C1,19C,19C/3,19C/4,19C/5.19A/6,19A/12,19A/14,19A/15,19A/16,19A/17,19A/8A,19A/21,19D/41G,49I/1,18G,9N/1,25B,24,23,22A,26A,19D/29A/2,19D/58/1,19D/13C,19D/41J,19D/16,19D/61,19D/22,30A/1,30A/2.31A/2.19D/62,19D/1,19D/63,43,19D/42,19A/18,19D/30A,66,19D/37E,19D/40,19D/40A-209</p>	209
		<p>அரண்மனைக்கோட்டை 2B,3A,2,3C,3,3C/1,5,6,8,8A,8B,9,10A,11A,12A,12,12B,14A,14A,14B,15,17,18,20,21,21B,21C,21D,21E,19D/16,23,23A,24,24A,25,27,28,25A,19A/1,22E,8C,10,19D/41B/1,19B/41,19B/41B,19D/41,19D/42,19D/10,18,18D/1,8G/1,18B,18A/5,19D/29,19D/30,19B/2,19B/3,19D/84,19D/85,19B/4,19B/5,19D/41D/3,8A/1,18A,25C,3A/1,29,8A/2,19D/22G,22A,29A,29J,19D/16A,24A,24A,/1,24A/2,19D/19A/1,16A,41/2,29,29J-91</p>	91
		வரிவிதிப்பு செய்யப்படாத கட்டிடங்கள்	23
		மொத்தம்	496
6	இவ்வாட்டின் எல்லைகள்		
	வடக்கு	9வது வார்டு பெண்கள் மேல்நிலைப்பள்ளி	
	கிழக்கு	14வது வார்டு காமராஜ் நகர்	
	தெற்கு	செம்மேடு கிராம ஊராட்சி	
	மேற்கு	11வது வார்டு புதுப்பட்டி	

7	இவ்வாட்டின் மொத்த மக்கள் தொகை	1484
8	நிலக்கோட்டை உள்ளாட்சி அமைப்பில் உள்ள இவ்வாட்டின் மக்கள் தொகை ஒரு வார்டின் மக்கள் தொகையை விட குறைவாகவோ/ கூடதலாகவோ இருப்பின் அதற்கான காரணம்	புவியியல் ரீதியாக தெருக்கள் சீராக ஒழுங்கு செய்யப்பட்டுள்ளது.
9	குறிப்பு	-

இடம் நிலக்கோட்டை
நாள் 18.12.2017


செயல் அலுவலர்/பேரூராட்சி மறு வரையறை அலுவலர்
நிலக்கோட்டை பேரூராட்சி
திண்டுக்கல் மாவட்டம்

**பேரூராட்சி/ நகராட்சி/மாநகராட்சி
வரைவு வார்டு மறு வரையறைக்கான (Delimitaion) அறிக்கை**

மாவட்டத்தின் பெயர்

திண்டுக்கல்

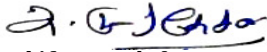
பேரூராட்சியின் பெயர்

நிலக்கோட்டை

1	வார்டு எண்	13	
2	இவ்வார்டில் உள்ளடங்கிய பகுதிகளின் பெயர்கள்	நரசிம்மன் காலனி, கோட்டை நேரு நகர், துரைச்சாமிபுரம்	
3	வார்டின் சாரசரி மக்கள் தொகை	1480	
4	இவ்வார்டில் உள்ள கட்டடங்களின் எண்கள் (தெரு வாரியாக)	நரசிம்மன் காலனி 3333 முதல் 3381 வரை தற்போது 7வது வார்டு	45
		கோட்டை நேரு நகர் கட்டிட எண்.3004முதல் 3332 வரை தற்போது 7வது வார்டு	324
		துரைச்சாமிபுரம் கட்டிட எண்.3382 முதல் 3501 வரை	120
		வரிவிதிப்பு செய்யப்படாத கட்டிடங்கள்	18
		மொத்தம்	
		507	
5	இவ்வார்டில் உள்ள வீடுகளின் எண்ணிக்கை (தெருவாரியாக)	நரசிம்மன் காலனி 65A, 67, 68A, 68,75B,69A,67A, 69, 70, 69c, 69D, 72, 73, 74A, 75A, 75, 76, 76A, 77, 77A, 78, 80, 81, 82, 85, 86, 87, 36A/2, 70 ^a , 57 ^a , 87a/1, 69B, 18a/1, 18A/4, 40A/3, 65, 75A, 75A/1, 79, 70C, 85B, 86A, 86A, 36B, 76B-45	45
		கோட்டை நேரு நகர் 4B,2,4C,5A,5B,9,4,12A,12A/1,12B,12C,12D,12,13,15A/1,15D,16 A,16,19A,20,20A,24A,25,27,27B,28,31,32A,32,33, 36,37,37E,37F,37A,37D,37E ,37B 38,40,41, 40C,41B,38A, 1B,41C,41E,41D,42A,43,43A,44 46, 46a,46A,47,49, 50,52A,52, 52B, 53, 53A,54,5A,55,56, 55A,55,55C,55D/1,60, 61A,65A,65B,65C,65C/1,65E, 65D,65G,65F, 65F/1, 65H,65 I,65H/1,65H/2, 65K, 65K/1,65K/2, 65B/1,65H,65H/1, 65H/2,65M, 65M/1,65M/2 , 65G/3,65G/1,65G/2,65G/6, 65G/6A,65G, 65G/1, 65N, 65G/2,65A/1,65A/3,65A/2,65A/5A 65A/5B, 65A/5C,65A/5,65N/6,65M/6 ^a ,65M/6D, 65M/6B, 65M/6C,65A/9,62M/4B,2M/4C,65M/7,65M/6B,65M/6C,65M/9A,65 A/1,65M/A,65M/5,65A/2C,65A/2D,64A/2D, 64A/2E,64A/14,65 O/2,65 O/3,65 O/1,65M/3 ^a ,65M/3B, 65M/3C,65M/3,65O/2A,65O/2B, 65 O/2C,62 O/2D, 65O/2E, 65O/2F,65O/2G, 65A/1,65G/1A,65H/2, 65H/3,40A/1,65H/4,65H/5,65H/6, 65H/7,65H/8,65K, 65J,65B, 66,67A,68B, 76B,76C, 79,83, 85A,88, 89,91,92,6.3.16B/4, 93A,94,95,96,97, 98,98A, 99,100,101,101B, 101C, 101A,102,103, 104,104A,105, 105A, 106, 107,108, 09,110,111,112,113,114,114A, 115,116, 117,118,118A,119, 120,121,122,123, 124,125, 126, 127,128,130,130,131,132 ,133,134, 135A, 136, 137,138,139,139A,140, 141, 142,143,144, 145,146,147,65J,8B,8a/1,65K/1A 41A/1,58E/1, 67A,11A, 65M/3C,65M/3D,65M/3E,65M/3F, 65M/3G,65M/3H, 65M/3 I,65P/1, 7F,7F/1,7F/2,7G, 7H,7H/1,7H/2,7H/3,7H/4,7H/5,7H/6, 7H/7,7H/8, 7H/9 ,7 I,7 J, 7K,36A/1,36A/3,36A/4,70B,68B, 66M/3, 141, 39,39 ^a , 42,16a/3.17a/1,40A/1, 40a/2,105A/4,105/A1,69E, 8a,69a/10,105A/5,7C, 105A/2,105A/3, 65J,56G/1, 19 ^a 36a/5,65M/3J,4/6,7L,70C,127/2,7H/10, 106A,85A,85C,85D,85E, 5F,85G,85K,86,86A,85N,85R,50, 85S,85P,85Q, 85/O,86,86B,127A,65K/1B-329	324

		துரைச்சாமிபுரம் 2C, 1A,19A,3C,3A, 6A, 7B, 7C, 7D, 7E, 7E/1, 10, 10A, 12, 12A, 65, 14, 15, 15B, 8,19,20B,22,22E, 20C,22B,22C,22C/1,22D,24A,24C,32,6A,27A, 27B,27B/1, 27B/2, 24C, 24D, 38A, 27, 31,31A , 29,32A, 32B, 24B, 26A, 26B, 26C,32,3,34,34A, 35A,6B,38,19a/1,39,39A,3B,14B,33A,18A/2, 18A/3, 18a/5, 19a/3, 20c/2, 111, 33b, 33, 36A, 40, 39, 40/1, 40A, 3B/1, 42, 41, 40, 34, 6B/1, 2A, 32C,32B,32B/1, 34A, 60, 40a/1, 40A/2, 40/2 , 40/2, 19B, 19B/1, 148, 80, 81, 85, 85H, 85L, 85, 20 A/1,40B-111	102
		வரிவிதிப்பு செய்யப்படாத கட்டிடங்கள்	18
		மொத்தம்	489
6	இவ்வார்டின் எல்லைகள்		
	வடக்கு	12வது வார்டு அரண்மனைக்கோட்டை	
	கிழக்கு	14வது வார்டு செந்தாமரை நகர்	
	தெற்கு	செம்மேடு கிராம ஊராட்சி	
	மேற்கு	12வது வார்டு காமாட்சிபுரம்	
7	இவ்வார்டின் மொத்த மக்கள் தொகை	1463	
8	நிலக்கோட்டை உள்ளாட்சி அமைப்பில் உள்ள இவ்வார்டின் மக்கள் தொகை ஒரு வார்டின் மக்கள் தொகையை விட குறைவாகவோ/ கூடதலாகவோ இருப்பின் அதற்கான காரணம்	நிலவியல் அமைப்பின்படி ஒழுங்கு செய்யப்பட்டுள்ளது.	
9	குறிப்பு	-	

இடம் நிலக்கோட்டை
நாள் 18.12.2017


செயல் அலுவலர்/பேரூராட்சி மறு வரையறை அலுவலர்
நிலக்கோட்டை பேரூராட்சி
திண்டுக்கல் மாவட்டம்

பேரூராட்சி/ நகராட்சி/மாநகராட்சி
வரைவு வார்டு மறு வரையறைக்கான (Delimitaion) அறிக்கை

மாவட்டத்தின் பெயர்

திண்டுக்கல்

பேரூராட்சியின் பெயர்

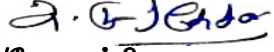
நிலக்கோட்டை

1	வார்டு எண்	14
2	இவ்வார்டில் உள்ளடங்கிய பகுதிகளின் பெயர்கள்	செந்தாமரை நகர் லெட்சுமி நகர் காமராஜ் நகர் மதுரா நகர் ஆச்சி நகர் அணைப்பட்டி ரோடு சுப்பையா நகர் வசந்த நகர்
3	வார்டின் சாரசரி மக்கள் தொகை	1480
	இவ்வார்டில் உள்ள கட்டடங்களின் எண்கள் (தெரு வாரியாக)	செந்தாமரை நகர் 2981 முதல் 3003 வரை தற்போது 6வது வார்டு லெட்சுமி நகர் 2934 முதல் 2980 வரை தற்போது 6வது வார்டு காமராஜ் நகர் 2788 முதல் 2836 வரை தற்போது 6வது வார்டு மதுரா நகர் 2890 முதல் 2903 வரை தற்போது 6வது வார்டு ஆச்சி நகர் 2837 முதல் 2889வரை தற்போது 6வது வார்டு அணைப்பட்டி ரோடு 2446 முதல் 2787 வரை தற்போது 6வது வார்டு சுப்பையா நகர் 2904 முதல் 2915 வரை தற்போது 6வது வார்டு வசந்த நகர் 2916 முதல் 2933 வரை தற்போது 6வது வார்டு
		19 47 48 16 50 342 12 12
		வரிவிதிப்பு செய்யப்படாத கட்டிடங்கள் 34
		மொத்தம் 580
5	இவ்வார்டில் உள்ள வீடுகளின் எண்ணிக்கை (தெருவாரியாக)	செந்தாமரை நகர் 24A,3A,3B,23B,28B,1,7,8,21A,9,6,23A,10,9,8, 32,8B, 8A,-19 லெட்சுமி நகர் 29,18,18/1,18/2,18/3,14A,14B,20,20/1,20/2,20/3,2 0/4,31,5,5A,5A/1,27A/14C,14D,42,42A,19L,19M,2 A/4,20,43,43A,43B,43C,2B/1,2B/2,2B/3,16,5B,30 A,16A/3A,5,5A,19B,28,28A,27,27/1,27/2,27/3, 27/4,27/5-40 காமராஜ் நகர் 37N/42,37N/44,8A/2,8I,8J/5,8J/6,24A,24A/1,8K/7, 8K/8,8K/9,8K/10,8K/11,8K/12,2,2/1,11,11A,6,28A, 28B,28C,28D,28E,3A/3,4,4A,16B/2,16B/3,-41 மதுரா நகர் 19A,19,32,32A,32B,32C,22,26,26A,26B,12,12/1,1 2/2,12/3-12
		19 40 41 12

		ஆச்சி நகர் 15B/A1,15B/A2,15B/3,15B/3,15B/4,15B/2,15B/2A, 15B/2B,16Q,16M/1,16/1,16K/2A,16K/2,16B,16K/6 ,16K/5,16J/6,16J/6A,16B/1,16C/2,16C/3,16C/4/16 C/3,16D/2,16L/7C,16L/7,16L/7D,16K/1B,37B/5B,1 6C/13,16N/1,16N/1A,16L/1,16C/1,16K/1A,36C/2,7 C/1,7C/2, 16G/76,39B/3,16L/3, 16D/2,16C/5A,16C/6A,16L/2,18/18,16L/1A,16R/1, 16R/2,16C/13A,16K/1B-50	50
5	இவ்வார்டில் உள்ள வீடுகளின் எண்ணிக்கை (தெருவாரியாக)	அணைப்பட்டி ரோடு 2,2B,2C,3,3J,8A/3,8,8A,8A/4,16B/2,8A/5,8A/5A,8 A/6,8A/6A,8A/7,8A/7A,8A/8,8A/8A,8A/9,8A/9A,8A/ 10,8A/10A,8A/11,8A/11A,8A/12L,8A/12A,8D/1,8D ,8F,8F/1,8A/1,8A/2A,8A/3,8G/2,8G/3,8G/4,8B/A,8 B/1,8B/2B,8B,8B/1,8B/1A,/8B/1B,8G/1A,8G,8G/1 A,8G/1,8I,8I/1,8I/2A,8I/2,8J/3,8J/4,8J/4A,8L,8M,8 N,8M/1,8M/2,8O,8B,8Q,8H,8H/1,8H/2,8H/3,8J/,3/ 8K,8K/1,8K/3,8K/3,8K/4,8K/5,8K/2A,8K/2,9A/2,9,9 A,9A/1,9B,9B/3B9B/3A,9B/3A,9B,9B/7,9C/1,90/2, 9B/2A,9B/3,8B/6A,8B/6B,8B/6C,8B/6D,8B/6E,8B/ 6F,8B/6H,8B/6I,8B/6O,8B/6P,8B/6Q,8B/6,8M,8M, 8N,8O,8P,6A/1,16J/2A,16J/3A,16J/4A,16J/5A,6A/ 2,16O/2,16O/3,16O/4,16O/5,16M/5,16M/6,16M/4 A,16M/5A,16D/9,16D/9A,16D/9B,16D/9B,19D/9C, 19D/9D,16O,16O/1,16M,16M/1,16B/3,16M/3,16M/ 4,16M/5,16M/14A,16N,16N/1,16N/1/A,14,14B,14A ,14A/2,14A/3,15D,15D/1,15B/2,15B/2A,15B/2B,15 C,15B/A6,15B/A7,15B/A8,15B/1,15B/2,16B/3,15B /4,15B/25,15B/26B,15A,15A/4,15A/5,16B/5B,16B/ 5C,16B/5,16B/5A,18,18/1,18/2,18/3,18/4,18/5,18/ 6,18/7,15A/10,15A/10A,15B/11,15B/11A,15A/11B, 15A/11C,15A/15B,15B/1,16S,19,19/1,16Q/3,16A/ 3B,16L/8A,16R,16L,16L/1,16L/2,16L/3,16D/1,16E	274
		சுப்பையா நகர் 35a/1,35a/2,17C,1/7D,1/7E,4A/1,4A/2,4A/3,3,3A,4 ,37N/51-12	12
		வசந்த நகர் 160/1,25,25A,16G,51,51A,16A/2A,16A/5,11A,13C ,3C/2,30A-12	12
		வரிவிதிப்பு செய்யப்படாத கட்டிடங்கள்	34
		மொத்தம்	494
6	இவ்வார்டின் எல்லைகள்		
	வடக்கு	9வது வார்டு வத்தலக்குண்டு ரோடு	
	கிழக்கு	15வது வார்டு களஞ்சியம் பகுதி -1	
	தெற்கு	செம்மேடு கிராம ஊராட்சி	
	மேற்கு	13வது வார்டு கோட்டை நேரு நகர்	
7	இவ்வார்டின் மொத்த மக்கள் தொகை	1478	

8	நிலக்கோட்டை உள்ளாட்சி அமைப்பில் உள்ள இவ்வார்டின் மக்கள் தொகை ஒரு வார்டின் மக்கள் தொகையை விட குறைவாகவோ/ கூடதலாகவோ இருப்பின் அதற்கான காரணம்	நிலவியல் அமைப்பின்படி ஒழுங்கு செய்யப்பட்டுள்ளது.
9	குறிப்பு	-

இடம் நிலக்கோட்டை
நாள் 18.12.2017


 செயல் அலுவலர்/பேரூராட்சி மறு வரையறை அலுவலர்
 நிலக்கோட்டை பேரூராட்சி
 திண்டுக்கல் மாவட்டம்

பேரூராட்சி/ நகராட்சி/மாநகராட்சி
வரைவு வார்டு மறு வரையறைக்கான (Delimitaion) அறிக்கை

மாவட்டத்தின் பெயர்

திண்டுக்கல்

பேரூராட்சியின் பெயர்

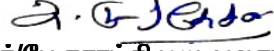
நிலக்கோட்டை

1	வார்டு எண்	15	
2	இவ்வார்டில் உள்ளடங்கிய பகுதிகளின் பெயர்கள்	பெரியார் காலனி, மதுரை ரோடு, பிலிப்ஸ் நகர், ஜமீன்தார்பேட்டை	
3	வார்டின் சாரசரி மக்கள் தொகை	1480	
	இவ்வார்டில் உள்ள கட்டடங்களின் எண்கள் (தெரு வாரியாக)	பெரியார் காலனி 2076 முதல் 2417 வரை தற்போது 6வது வார்டு	342
		மதுரை ரோடு 1642 முதல் 2075 வரை தற்போது 6வது வார்டு	434
		பிலிப்ஸ் நகர் 2418 முதல் 2445 வரை தற்போது 6வது வார்டு	24
		ஜமீன்தார்பேட்டை கட்டிட எண்.1603 முதல் 1641வரை	39
		வரிவிதிப்பு செய்யப்படாத கட்டிடங்கள்	24
		மொத்தம்	863
	இவ்வார்டில் உள்ள வீடுகளின் எண்ணிக்கை (தெருவாரியாக)	பெரியார் காலனி 37A/5A,37A/5B,37A/6A,37A/6B,37A/6C,37A/5,37A/4,36B/13,20C/1,20A/1,20A/2,20B,20C/1,36M/20,36M/20A36M/20B,36m/20c,36M/19A,36M/19B,36M/19C,36M/19D,36M/22 ^a ,36M/22B,36M/22,37N/64,36M/21,36M/22,37N/22,36N/52,36N/53,37M/65,37M/66,37M/60,36M,37M,37M/60,37M/61,37M/66,36M/21,39N/50,36N/51,37N/44J/1,37N/44J/2,37N/44J,37N/44K,37N/51,37N/51 ^a ,37N/44E1,37N/44D,37N/44C,37N/48,37N/49,37N/50,37N/51,37N/44F,37B/44G,7N/44G,37B/44D,37N/44E2,37M/5,37M/F1,37M/F2,37N/44,1,37N/44/A,37N/44/1,37N/44/2,37N/44A/7,37B/44B/7,37M/21 ^a ,37M/21B,37M/8,37A/4,37N/48,37N/49,37A/5 ^a ,37N/4A,37A/3,37A/7,37A/8,37A/4,37A/9C,37A/9D,37W/23,37W/26,37W/24 ^a ,37W/25 ^a ,37W/26 ^a ,37W/23 ^a ,37N/20,37N/20A,37N/7,37N/8,37N/8 ^a ,37N/8B,37N/8C,37N/8D,37N/8E,37N/11,37N/8F,37N/8G,36N/16,37A/16 ^a ,37N/17,37N/19,37N18,67N18A,6N18B,37N/18D,37N/18E,37N/16 ^a ,37N/12,37N/12 ^a ,37N/12B,37N/12C,37N/12D,37N/12E,37N/7,37A/16 ^a ,37B/15A,37B/15B,37A/16 ^a ,37A/4B,37N/4C,37N/4D,37N/4 ^a ,37N/4F,36C/1,36B/8,36B/7,36B/6,36B/6 ^a ,37H,37I,37I/1 ^a ,37I/1B,37I/1C,37J/1,37J/2,37J/3,37J/4,37J/4 ^a ,37J/4E,37J/4F,37J/44C,37J/2,37J/1,37K,37L,37M,37M/1,37M/2,37M/3,37M/4,37M/6,37N/A1,37N/A2,37N/9,37N/4,34N/4/1,37B/4 ^a ,37N/4B37N/1,37N/1 ^a ,37N/2,37W/2 ^a ,37N/A2,37N/1 ^a ,37N/13,37B/13 ^a ,37N/13B,37B/4,37B/4 ^a ,37N/A41,37N/B,37N/3D,37N/3F,37N/3D/1,37N/3D/2,37N/3C,37W/4,37N/5,37B/5 ^a ,37N/5a/1,42,39,37N/21 ^a ,37N/20 ^a ,37N/21,37N/22,37N/22 ^a ,38 ^a ,38,38 ^a ,38a/1,38B,38B,37N/65,37,37N/44H/3,37N/43,37N/45,37N/46,37O/5 ^a ,37 O/5A1,37O/2 ^a ,37O2B,37 O 2C,37O 2D,37O 2E,37O 2F,37O 3,37 O 3 ^a ,37O 5,37O7,37O,7 ^a ,37N/8A/1,7N/44G,37B/44D/1,37B/44E/1,37A/16A2,4,4 ^a ,3a/1,3a/2,3a/3,17A/1,17a/2,17a/3,17a/4,16L/8,31,31 ^a ,16a/4,4a/1,4a/2,3B/5,3B/6,6.3.11a,37N/44H,2a/1,8J,14a/1,14a/2,20E,20F,15,8I/3,xx,5,16A/3,37N/21C,37N/21D,37N/44E/7,37N.44F/7,37N.44G/7,37N/44H/7,37G/16 ^a ,13B,37N/6,37N/16B,36B/15,8K/3,16A/3 ^a ,16A/3B,16D/7C,16D/7D,16K/1,16K/2,16K/3,16K/4,6M/23,36M/23A,14B/1,14B/2,14B/3,14B/4,14B/5,14B/6,14B/7,14B/8,14B/9,16K/7,16K/8,37G/16B,16L/8,15A/6,15A/7,15A/8,13,14B/1,14B/2,27C,9B/3A,9A/2A,9A/2B,9A/2C,22B,52,52 ^a ,27,37A/6,37A/6 ^a ,27B-324,19 ^a ,19B,37N/21D,37N/21E,21c,37A/5C,37A/5D,37N/21B,36C/2,37B/4 ^a ,37B4/B,36B/6A1,39/A,39/A1,39 A/3,39 A/1,39 A/2,39 D/1,39 D/2,39 D/3,45J/1,45J/2,45J/3,45J/4,41,37O/2A137N/38B,37N/38B1,35H/1,45 ^a ,36M/2,37 N/67,37G/637N/7,37N/7A,37N/7B,27,27A-312	312

5	இவ்வார்டில் உள்ள வீடுகளின் எண்ணிக்கை (தெருவாரியாக)	<p>மதுரை ரோடு 27,27^a,27B,27C,27D,27E,28,28^a,29,30,30A,31,31B,31D,32,33,34,32E,32D,35,36,36A/3,36A/4,36A/5,36A/6,36A/7,36A/8,36A/9,36A/10,36A/11,36A/12,36A/13,36A/14,36A/15,36A/16,36B/1,36B/2,36B/3,36B/4,36B/5,36B/6,36B/7,36B/8,36B/9,36B/10,36B/11,36B/12,36B/13,36B/14,36B/15,36B/16,36B/17,36B/18,36B/19,36B/20,36B/21,36B/22,36B/23,36B/24,36B/25 36B/26,36J/7,36B/4^a,6B/3E,36B/3F,36B/3G,36B/3H,36B/3I,36B/3J,36B/3C,6B/3D,36B/3K,36B/10,36B/13A,13B/13B,6B/13C,37A/13,37B/17,37B/17A,37B/17B,37B/17A/1,37B/17B,37B/17B/1,37B/17B/2,37B/17B/3,37B/17B/4,37N/51B,37B/17A,37B/17A/1,37/10,36B/9,36B/2a36B/2,36B/3A,36B/15A,36B/15,36B/15B,36B/20,36B/4A,36B/4,36B/4/1,36B/5A,36B/13,36N/14,36B/14,36B/14A,36B/11,36B/12,36B/5,36B/6,36B/13,36B/13^a,36B/13B,36B/13C,36B/13D,36B/13E,36B/13/1,36B/13/2,36B/13/3,36B/13/4,37W/23C,37W/23,37W/21,37W/22,37W/23B,36B,26B/1,37A/1,37A/2,37A/3,37A/4,37A/5,37a/6,6.3.16B/1^a,37a/8,37a/9,36H,37B,37C,37D,37E,37F,37F/1,37G,.37G.1,37G/2,37G/3,.37G/4,37G/5,37G/6,36A/1,37O,37P,37Q,37R,37S,37J,37U,37V,37V/2,37V3,37V4,37V5,37V/1,38,39,39B,39C,39D,39E,39F,39G,39H,40^a,40A/1,40A/2,40A/6,40A/3,40A/4,40A/5,40B,40C,41,42^a,42B,42C,42D,42E,42E/1,2E/2,2E/3,43,44,44A,45,46,46^a,47^a,47B,47C,47,48,48^a,48B,4950,B/1,0B/2,50B/3,50B/4,50B/5,50B/6,50B/8,50B/9,50B/10,50B/11,50B/12,50B,50C,50C,50D,50E,50F,50G,50C/2,50C/3,50C/4,50C/5,50C/6,50C/7,57^a.57A/1.51B.51B/2.51C/1.51C/2.51C/3.51C/4.19D/25.19D/26,36H/1.29J.20A/1^a.36N/10^a.40A/6,6N/10B,36C/7,36N/54,36N/55,36N/6,36N/7,30,30^a,36N/1,36N/2,36N/3,36N/4,36N/5,37a/27,37a/28,37a/1,37a/2,37a/3,37N/70,36C/1,36C/2,36C/3,36C/4,37a/4,37a/5,36C/5,37G/8,37G/9,37G/10,36B/15,37G/16,37O/2G,37O/2H,37O/2I,36M/21B,36B/4/2,36B/4/3,36B/27,36B/28,36B/29,36B/30,36B/31,36B/32,36B/33,37M/F,37N/44E1,40,37N/66,36M/1,37N/44G,37N/45,37B/4,20A/2^a,36B/16,36B/17,36B/19,36B/20,39a/2,39a/3,36B/18,36B/5^a,36a/17,36a/18,36a/19,36a/20,36a/21,36a/22,36a/23,36B/21,37a/14/1,37a/14/2,37a/14/3,.37a/14/4,37a/14/5,37a/14/6,37a/14/7,37a/14/8,37a/14/9,37a/14/10,37a/14/11,37a/14/12,37a/14/13,37a/14/14,37a/14/15,37a/14/16,37a/14/17,37a/14/18,37a/14/19,36C/1,36N/18,37C/16,34a/1,37N/66,36B/34,36B/35,37B/41,16D,16D/1,16D/2,16D/3,16N/1,37^a,37B,16D/4,16D/5,16D/6,16D/7,36C/1,36C/2,36C/3,36C/4,36C/5,36C/6,36C/7,36C/8,36C/9,36C/10,36C/11,36B/14B,42/1,36B/5/1,39A/4,52,36B/5B,36B/5C,36/5D,16D/8,16D/9,37J/3,37N/50,37B/44H,37B/44H/1,34A/2,37^a,45,45^a,45B,36B/7,36B/7^a,36B/7B,43,43^a,36B/2C,36/2B,40,40^a,36N/13A,36N/6,42,42^a,36H/1,36A/5,27B/116E/134^a,39B/1,16D/12,36H/2,37A/137A/237A/337A/4,37A/5,37A/6,37A/7,37A/8,7A/9,37A/1037A/11,37A/12,29 A/136 B/3 L36 B/2D,7G/636B/2136B/21^a36B/21B 36B/16,34B,34C-131</p>	131
		<p>பிலிப்ஸ் நகர் 37N/20,37N/21,37N/22,37N/23,37N/24,37N/25,37N/26,37N/27,37N/28,37N/29,37N/30,37N/31,37N/32,37N/33,37N/34,37N/35,37N/36,37N/37,37N/38,37N/39,37N/40,37N/41,43J/1,47-24</p>	24
		<p>ஜமீன்தார்பேட்டை 1,2,3,4,4A/3,4A-3</p>	3
		வரிவிதிப்பு செய்யப்படாத கட்டிடங்கள்	24
		மொத்தம்	494
6	இவ்வார்டின் எல்லைகள்		
	வடக்கு	செம்பட்டி ரோடு	
	கிழக்கு	அக்கராரப்பட்டி கிராம ஊராட்சி	
	தெற்கு	செம்மேடு கிராம ஊராட்சி	
	மேற்கு	14வது வார்டு பிலிப்ஸ் நகர்	
7	இவ்வார்டின் மொத்த மக்கள் தொகை	1478	

8	நிலக்கோட்டை உள்ளாட்சி அமைப்பில் உள்ள இவ்வார்டின் மக்கள் தொகை ஒரு வார்டின் மக்கள் தொகையை விட குறைவாகவோ/ கூடதலாகவோ இருப்பின் அதற்கான காரணம்	நிலவியல் அமைப்பின்படி ஒழுங்கு செய்யப்பட்டுள்ளது.
9	குறிப்பு	-

இடம் நிலக்கோட்டை
நாள் 18.12.2017


 செயல் அலுவலர்/பேரூராட்சி மறு வரையறை அலுவலர்
 நிலக்கோட்டை பேரூராட்சி
 திண்டுக்கல் மாவட்டம்