

(பேரூராட்சி / நகராட்சி / மாநகராட்சி)

வரைவு வார்டு மறுவரையறைக்கான ( Delimitation ) அறிக்கை

மாவட்டத்தின் பெயர்

: திண்டுக்கல்

பேரூராட்சி / நகராட்சி / மாநகராட்சியின் பெயர்

: கீரனூர்

1	வார்டு எண்	1	
2	இவ்வார்டில் உள்ளடங்கிய பகுதிகளின் பெயர்கள்	சேக் அலாவுதீன் தெரு, எல்.எப். ரோடு தெற்கு பகுதி, எல்.எப். ரோடு வடக்கு பகுதி, பள்ளிவாசல் வடமேற்கு தெரு	
3	வார்டின் சராசரி மக்கள் தொகை	480	
4	இவ்வார்டில் உள்ள கட்டடங்களின் எண்கள் (தெரு வாரியாக )	<b>சேக் அலாவுதீன் தெரு</b> கதவு எண்கள். 1 முதல் 13 முடிய 8வது வார்டு	30
		<b>எல்.எப். ரோடு தெற்கு பகுதி</b> கதவு எண்கள். 1 முதல் 28 முடிய 8வது வார்டு	46
		<b>எல்.எப். ரோடு வடக்கு பகுதி</b> கதவு எண்கள். 1 முதல் 56 முடிய 8வது வார்டு	68
		<b>பள்ளிவாசல் வடமேற்கு தெரு</b> கதவு எண்கள். 1 முதல் 21 முடிய 8வது வார்டு	25
		<b>வரிவிதிப்பு செய்யப்படாத கட்டிடங்கள்</b>	0
		<b>மொத்தம்</b>	<b>169</b>
		5	இவ்வார்டில் உள்ள வீடுகளின் எண்ணிக்கை (தெரு வாரியாக)
<b>எல்.எப். ரோடு தெற்கு பகுதி</b> 15-1, 13-1, 5A-1, 13C-1, 13B-1, 4C-1, 4N-1, 4N-1, 4A-1, 4B-1, 4C-1, 4D-1, 4E-1, 4F-1, 5,6-2, 6A-1, 7-10-4, 5A-1, 5B-1, 5C-1, 21-1, 10A1-1, 9A-1, 10A3-1	28		
<b>எல்.எப். ரோடு வடக்கு பகுதி</b> 10A-1, 10B-1, 2-4-3, 6-1, 5A1-1, 5A2-1, 7-1, 7A-1, 7A1-1, 35-1	56		
<b>பள்ளிவாசல் வடமேற்கு தெரு</b> 6-1, 6A-1, 6B-1, 1-1, 3,4-2, 1,3-3, 2A-1, 12-1, 12-A-1, 12B-1, 12C-1, 12D-1, 77-1, 14-1, 11-1, 24A-1, 2B-1	21		
<b>வரிவிதிப்பு செய்யப்படாத கட்டிடங்கள்</b>	0		
<b>மொத்தம்</b>	<b>128</b>		
6	இவ்வார்டின் எல்லைகள்		
	வடக்கு	வெள்ளைகவுண்டர் வலசு கிராம ஊராட்சி	
	கிழக்கு	2வது வார்டு ரூரல் தெரு அரசினர் மேல்நிலைப்பள்ளி	
	தெற்கு	8வது வார்டு சேக் இஸ்மாயில் தெரு, 7வது வார்டு எல்.எப். ரோடு, 6வது வார்டு பெரிய கடைவீதி அரசமரம்	
	மேற்கு	மேல்கரைப்பட்டி கிராம ஊராட்சி	

7	இவ்வார்டின் மொத்த மக்கள் தொகை	481
8	கீரனூர் உள்ளாட்சி அமைப்பில் உள்ள இவ்வார்டின் மக்கள் தொகை, ஒரு வார்டின் சராசரி மக்கள் தொகையை விட குறைவாகவோ / கூடுதலாகவோ இருப்பின் அதற்கான காரணம்	-
9	குறிப்பு	-

இடம் : கீரனூர்  
தேதி : 18/12/2017

கையொப்பம்  
பெயர் : வை. பால்ராஜ்  
பதவி : செயல் அலுவலர் /  
வார்டு மறுவரையறை அலுவலர்  
கீரனூர் பேரூராட்சி  
திண்டுக்கல் மாவட்டம்

(பேரூராட்சி / நகராட்சி / மாநகராட்சி)

வரைவு வார்டு மறுவரையறைக்கான ( Delimitation ) அறிக்கை

மாவட்டத்தின் பெயர்

: திண்டுக்கல்

பேரூராட்சி / நகராட்சி / மாநகராட்சியின் பெயர்

: கீரனூர்

1	வார்டு எண்	02	
2	இவ்வார்டில் உள்ளடங்கிய பகுதிகளின் பெயர்கள்	ரூரல் தெரு	
3	வார்டின் சராசரி மக்கள் தொகை	480	
4	இவ்வார்டில் உள்ள கட்டடங்களின் எண்கள் (தெரு வாரியாக)	ரூரல் தெரு கதவு எண்கள். 1 முதல் 128 முடிய 1வது வார்டு	122
		வரிவிதிப்பு செய்யப்படாத கட்டிடங்கள்	18
		<b>மொத்தம்</b>	<b>140</b>
5	இவ்வார்டில் உள்ள வீடுகளின் எண்ணிக்கை (தெரு வாரியாக)	ரூரல் தெரு 2-1, 2A-1, 2B-1, 8-1, 1-1, 1A-1, 8-1, 5A1-1, 40-1, 1A-1, 1B-1, 1C-1, 39A-1, 39C-1, 39C1-1, 39E-1, 39D-1, 39E-1, 39B-1, 3A-1, 3B-1, 3C-1, 42-1, 42A-1, 43-1, 100-1, 44-46-3, 46A-1, 47-49-3, 49A-1, 50-57-8, 57A1-1, 57a-1, 58-61-4, 61A-1, 61a1-1, 28A-1, 28B-1, 62-71-10, 71A-1, 72-77-6, 77A-1, 78-1, 78A-1, 79-1, 78B-1, 78C-1, 78D-1, 80,81-2, 39-1, 82-1, 82A-1, 83-86-4, 86A-1, 87,88-2, 88A-1, 89-92-4, 92a-1, 93-97-5, 98A-1, 99-1, 78C-1, 101-1, 100-1, 100a-1, 100a1-1, 100a2-1, 100a3-1, 100a4-1, 100a5-1, 100a6-1	110
		வரிவிதிப்பு செய்யப்படாத கட்டிடங்கள்	18
		<b>மொத்தம்</b>	<b>128</b>
6	இவ்வார்டின் எல்லைகள்		
	வடக்கு	வெள்ளைகவுண்டன் வலசு கிராம ஊராட்சி	
	கிழக்கு	3வது வார்டு ரூரல் தெரு போலீஸ் ஸ்டேசன்	
	தெற்கு	4வது வார்டு கக்கன்ஜி நகர் எல்.எப். ரோடு	
	மேற்கு	1வது வார்டு எல்.எப். ரோடு வடபுறம் காளியம்மன் கோவில்	
7	இவ்வார்டின் மொத்த மக்கள் தொகை	481	
8	கீரனூர் உள்ளாட்சி அமைப்பில் உள்ள இவ்வார்டின் மக்கள் தொகை, ஒரு வார்டின் சராசரி மக்கள் தொகையை விட குறைவாகவோ / கூடுதலாகவோ இருப்பின் அதற்கான காரணம்	-	
9	குறிப்பு	-	

இடம் : கீரனூர்

தேதி : 18/12/2017

கையொப்பம்

பெயர் : வை. பால்ராஜ்

பதவி : செயல் அலுவலர் /

வார்டு மறுவரையறை அலுவலர்

கீரனூர் பேரூராட்சி

திண்டுக்கல் மாவட்டம்


(பேரூராட்சி / நகராட்சி / மாநகராட்சி)  
வரைவு வார்டு மறுவரையறைக்கான ( Delimitation ) அறிக்கை

மாவட்டத்தின் பெயர் : திண்டுக்கல்

பேரூராட்சி / நகராட்சி / மாநகராட்சியின் பெயர் : கீரனூர்

1	வார்டு எண்	3	
2	இவ்வார்டில் உள்ளடங்கிய பகுதிகளின் பெயர்கள்	ரூரல் தெரு, கக்கன்ஜி நகர், அறிஞர் அண்ணா தெரு	
3	வார்டின் சராசரி மக்கள் தொகை	480	
4	இவ்வார்டில் உள்ள கட்டடங்களின் எண்கள் (தெரு வாரியாக)	<b>ரூரல் தெரு</b> கதவு எண்கள். 129 முதல் 208 முடிய 1வது வார்டு	55
		<b>கக்கன்ஜி நகர்</b> கதவு எண்கள். 1 முதல் 8 முடிய 2வது வார்டு	8
		<b>அறிஞர் அண்ணா தெரு</b> கதவு எண்கள். 1 முதல் 38 முடிய 12வது வார்டு	38
		<b>வரிவிதிப்பு செய்யப்படாத கட்டிடங்கள்</b>	25
		<b>மொத்தம்</b>	<b>126</b>
5	இவ்வார்டில் உள்ள வீடுகளின் எண்ணிக்கை (தெரு வாரியாக)	<b>ரூரல் தெரு</b> 40B-1, 30,31-2, 31A-1, 31B-1, 31C-1, 32B-1, 32C-1, 40A-1, 40D-1, 40F-1, 33B-1, 33-1, 33A-1, 1-1, 34-1, 34A-1, 35-1, 35A-1, 35B-1, 35E-1, 2A, 35H-1, 35C-1, 35D-1, 35F-1, 35F1-1, 35G-1, 38E-1, 38B-1, 38C-1, 38-1, 1,2-2, 1A-1, 1B-1, 10B-1, 10A-1, 10C-1, 37-1, 9-1, 39-1, 40-1, 39F-1, 39E-1, 1B-1, 39C-1, 33a-1, 39D-1, 39D1-1, 12A-1, 12A1-1, 12A2-1, 4B-1, 4C-1	55
		<b>கக்கன்ஜி நகர்</b> 44-1, 44A-1, 44C-1, 44D-1, 45-1, 45A-1, 46-1	8
		<b>அறிஞர் அண்ணா தெரு</b> 2-1, 2B-1, 2A-1, 4-1, 4A-1, 6,7-2, 11-16-6, 16a-1, 16-1, 18-20-3, 23a-1, 24-1, 24a-1, 25-1, 25a-1, 28-1, 28A-1. 29-31-3, 31a-1, 32-1, 35,36-2, 36A-1, 36B-1, 37-39-3, 41-1	38
		<b>வரிவிதிப்பு செய்யப்படாத கட்டிடங்கள்</b>	25
		<b>மொத்தம்</b>	<b>126</b>
6	இவ்வார்டின் எல்லைகள்		
	வடக்கு	வேலம்பட்டி கிராம ஊராட்சி	
	கிழக்கு	தொப்பம்பட்டி கிராம ஊராட்சி	
	தெற்கு	12வது வார்டு சேவுகபாண்டியன் தெற்குத் தெரு	
	மேற்கு	2வது வார்டு ரூரல் தெரு, 4வது வார்டு கக்கன்ஜி நகர், 5வது வார்டு சாம்புராயன் கோவில் தெரு கன்னிமார் கோவில்	
7	இவ்வார்டின் மொத்த மக்கள் தொகை	473	
8	கீரனூர் உள்ளாட்சி அமைப்பில் உள்ள இவ்வார்டின் மக்கள் தொகை, ஒரு வார்டின் சராசரி மக்கள் தொகையை விட குறைவாகவோ / கூடுதலாகவோ இருப்பின் அதற்கான காரணம்	-	
9	குறிப்பு	-	

இடம் : கீரனூர்  
தேதி : 18/12/2017

கையொப்பம்   
பெயர் : வை. பால்ராஜ்  
பதவி : செயல் அலுவலர் /  
வார்டு மறுவரையறை அலுவலர்  
கீரனூர் பேரூராட்சி  
திண்டுக்கல் மாவட்டம்

## இணைப்பு -2 (ஈ)

நகர்ப்புறம்


(பேரூராட்சி / நகராட்சி / மாநகராட்சி)  
வரைவு வார்டு மறுவரையறைக்கான ( Delimitation ) அறிக்கை

மாவட்டத்தின் பெயர் : திண்டுக்கல்

பேரூராட்சி / நகராட்சி / மாநகராட்சியின் பெயர் : கீரனூர்

1	வார்டு எண்	4	
2	இவ்வார்டில் உள்ளடங்கிய பகுதிகளின் பெயர்கள்	கக்கன்ஜி நகர், கக்கன்ஜி நகர்	
3	வார்டின் சராசரி மக்கள் தொகை	480	
4	இவ்வார்டில் உள்ள கட்டடங்களின் எண்கள் (தெரு வாரியாக)	<b>கக்கன்ஜி நகர்</b> கதவு எண்கள். 1 முதல் 8 முடிய 2வது வார்டு	48
		<b>கக்கன்ஜி நகர்</b> கதவு எண்கள். 1 முதல் 86 முடிய 3வது வார்டு	86
		வரிவிதிப்பு செய்யப்படாத கட்டிடங்கள்	0
		<b>மொத்தம்</b>	<b>134</b>
5	இவ்வார்டில் உள்ள வீடுகளின் எண்ணிக்கை (தெரு வாரியாக)	<b>கக்கன்ஜி நகர்</b> 2D-1, 2C-1, 2b-1, 4-1, 3B-1, 3B3-1, 3C-1, 4C-1, 4B-1, 4D-1, 3,4-2, 4A-1, 4E-1, 43B-1, 43C-1, 43-1, 43A-1, 42B-1, 42A-1, 5-1, 7-1, 8A-1, 8-1, 8B-1, 13A-1, 13B-1, 28B-1, 28C-1, 11-1, 10-1, 10B-1, 10C-1, 9-1, 7-1, 7A-1, 6A-1, 5-1, 15A-1, 4D1-1, 4E-1	42
		<b>கக்கன்ஜி நகர்</b> 16-1, 16A-1, 18-1, 18A-1, 19A-1, 20-1, 20A-1, 20B-1, 21-1, 21B-1, 22-24-3, 31B-1, 22-1, 24-1, 25-1, 25A-1, 25B-1, 26B-1, 28B3-1, 28E-1, 28F-1, 28G-1, 16A-1, 16B-1, 28H-1, 28I-1, 28C-1, 26C-1, 26D-1, 16C-1, 16D-1, 28J-1, 26-1, 26A1-1, 28A-1, 28B-1, 28G-1, 23-1, 26B-1, 26B1-1, 26B-2-1, 30B-1, 27-1, 28B-1, 28B1-1, 28B2-1, 28B3-1, 31-1, 31C-1, 32,33-2, 33A-1, 34-1, 34A-1, 35A-1, 35A1-1, 35B-1, 35-1, 35C-1, 37A-1, 21-1, 39-1, 39A-1, 40A-1, 39B-1, 39C-1, 41-1, 45A-1, 44B-1, 44B1-1, 45B-1, 45C1-1, 45D-1, 45E-1, 45F-1, 45G-1, 45G1-1, 16A-1, 29-1, 11A-1, 44B2-1, 47-1, 28K-1	86
		வரிவிதிப்பு செய்யப்படாத கட்டிடங்கள்	0
		<b>மொத்தம்</b>	<b>128</b>
6	இவ்வார்டின் எல்லைகள்		
	வடக்கு	2வது வார்டு ரூரல் தெரு	
	கிழக்கு	3வது வார்டு ரூரல் தெரு பேரூராட்சி அலுவலகம் ரோடு	
	தெற்கு	5வது வார்டு சாம்புராயன் கோவில் தெரு	
	மேற்கு	6வது வார்டு பெரிய கடைவீதி	
7	இவ்வார்டின் மொத்த மக்கள் தொகை	481	
8	கீரனூர் உள்ளாட்சி அமைப்பில் உள்ள இவ்வார்டின் மக்கள் தொகை, ஒரு வார்டின் சராசரி மக்கள் தொகையை விட குறைவாகவோ / கூடுதலாகவோ இருப்பின் அதற்கான காரணம்	-	
9	குறிப்பு	-	

இடம் : கீரனூர்  
தேதி : 18/12/2017

கையொப்பம்   
பெயர் : வை. பால்ராஜ்  
பதவி : செயல் அலுவலர் /  
வார்டு மறுவரையறை அலுவலர்  
கீரனூர் பேரூராட்சி  
திண்டுக்கல் மாவட்டம்

(பேரூராட்சி / நகராட்சி / மாநகராட்சி)

வரைவு வார்டு மறுவரையறைக்கான ( Delimitation ) அறிக்கை


மாவட்டத்தின் பெயர் : திண்டுக்கல்

பேரூராட்சி / நகராட்சி / மாநகராட்சியின் பெயர் : கீரனூர்

1	வார்டு எண்	5	
2	இவ்வார்டில் உள்ளடங்கிய பகுதிகளின் பெயர்கள்	காமாட்சியம்மன் கோவில் தெரு, சாம்புராயன் கோவில் தெரு, டாக்டர். அம்பேத்கர் தெரு, பெரிய கடைவீதி, டாக்டர். அம்பேத்கர் தெரு	
3	வார்டின் சராசரி மக்கள் தொகை	480	
4	இவ்வார்டில் உள்ள கட்டடங்களின் எண்கள் (தெரு வாரியாக)	<b>காமாட்சியம்மன் கோவில் தெரு</b> கதவு எண்கள். 1 முதல் 63 முடிய 13வது வார்டு	57
		<b>சாம்புராயன் கோவில் தெரு</b> கதவு எண்கள். 1 முதல் 26 முடிய 13வது வார்டு	18
		<b>டாக்டர். அம்பேத்கர் தெரு</b> கதவு எண்கள். 42 முதல் 81 முடிய 13வது வார்டு	18
		<b>பெரிய கடைவீதி</b> கதவு எண்கள். 21 முதல் 44 முடிய 13வது வார்டு	14
		<b>டாக்டர். அம்பேத்கர் தெரு</b> கதவு எண்கள். 84 முதல் 101 முடிய 14வது வார்டு	16
		வரிவிதிப்பு செய்யப்படாத கட்டிடங்கள்	0
		<b>மொத்தம்</b>	<b>123</b>
		5	இவ்வார்டில் உள்ள வீடுகளின் எண்ணிக்கை (தெரு வாரியாக)
<b>சாம்புராயன் கோவில் தெரு</b> 1-2=2, 4-1, 6-8=3, 9b-1, 10-1, 11a-1, 13-1, 16b-1, 20-23=4, 26-1, 24-1, 24a-1	18		
<b>டாக்டர். அம்பேத்கர் தெரு</b> 42-1, 48-55=8, 62-1, 65-66=2, 68-69=2, 74-1, 80-1, 80v-1, 81v-1	18		
<b>பெரிய கடைவீதி</b> 21-22=2, 25-26=2, 32-1, 36-1, 35v-1, 37-1, 42v-1, 44-1, 43v-1, 43-1, 43A-1	14		
<b>டாக்டர். அம்பேத்கர் தெரு</b> 84-86=3, 88-89=2, 91-1, 93-95=3, 97-99=3, 99a-1, 100-1, 100a-1, 101-1	16		
வரிவிதிப்பு செய்யப்படாத கட்டிடங்கள்	0		
<b>மொத்தம்</b>	<b>123</b>		
6	இவ்வார்டின் எல்லைகள்		
	வடக்கு	4வது வார்டு கக்கன்ஜி நகர் ஆதி-1 அங்கன்வாடி	
	கிழக்கு	3வது வார்டு அறிஞர் அண்ணா தெரு	
	தெற்கு	10வது வார்டு பெரியார் தெரு	
	மேற்கு	6வது வார்டு சாம்புராயன் கோவில் தெரு	

7	இவ்வாட்டின் மொத்த மக்கள் தொகை	462
8	கீரனூர் உள்ளாட்சி அமைப்பில் உள்ள இவ்வாட்டின் மக்கள் தொகை, ஒரு வாட்டின் சராசரி மக்கள் தொகையை விட குறைவாகவோ / கூடுதலாகவோ இருப்பின் அதற்கான காரணம்	-
9	குறிப்பு	-

இடம் : கீரனூர்  
தேதி : 18/12/2017

கையொப்பம்   
பெயர் : வை. பால்ராஜ்  
பதவி : செயல் அலுவலர் /  
வார்டு மறுவரையறை அலுவலர்  
கீரனூர் பேரூராட்சி  
திண்டுக்கல் மாவட்டம்

(பேரூராட்சி / நகராட்சி / மாநகராட்சி)

வரைவு வார்டு மறுவரையறைக்கான ( Delimitation ) அறிக்கை

மாவட்டத்தின் பெயர் : திண்டுக்கல்


பேரூராட்சி / நகராட்சி / மாநகராட்சியின் பெயர் : கீரனூர்

1	வார்டு எண்	6			
2	இவ்வார்டில் உள்ளடங்கிய பகுதிகளின் பெயர்கள்	பெரிய கடைவீதி -1, பெரிய கடைவீதி -2, செக்கடி தெரு, சாம்புராயன் கோவில் தெரு, ராஜுவ் காந்தி தெரு, காயிதே மில்லத் தெரு, அபுல்கலாம் ஆசாத் தெரு, குமாரசாமி தெற்குத் தெரு, காதர் சாகிப் தெரு			
3	வார்டின் சராசரி மக்கள் தொகை	480			
4	இவ்வார்டில் உள்ள கட்டடங்களின் எண்கள் (தெரு வாரியாக)	<b>பெரிய கடைவீதி -1</b> கதவு எண்கள். 6 முதல் 18 முடிய 11வது வார்டு	41		
		<b>பெரிய கடைவீதி -2</b> கதவு எண்கள். 2எ முதல் 5எ முடிய 11வது வார்டு	5		
		<b>செக்கடி தெரு</b> கதவு எண்கள். 3 முதல் 5 முடிய 11வது வார்டு	3		
		<b>சாம்புராயன் கோவில் தெரு</b> கதவு எண்கள். 1 முதல் 11 முடிய 10வது வார்டு	12		
		<b>ராஜுவ் காந்தி தெரு</b> கதவு எண்கள். 1 முதல் 26 முடிய 11வது வார்டு	21		
		<b>காயிதே மில்லத் தெரு</b> கதவு எண்கள். 1 முதல் 9முடிய 11வது வார்டு	11		
		<b>அபுல்கலாம் ஆசாத் தெரு</b> கதவு எண்கள். 1 முதல் 26 முடிய 11வது வார்டு	24		
		<b>குமாரசாமி தெற்குத் தெரு</b> கதவு எண்கள். 1 முதல் 11முடிய 10வது வார்டு	14		
		<b>காதர் சாகிப் தெரு</b> கதவு எண்கள். 2 முதல் 7எ முடிய 14வது வார்டு	10		
		வரிவிதிப்பு செய்யப்படாத கட்டிடங்கள்	0		
		<b>மொத்தம்</b>	<b>141</b>		
		5	இவ்வார்டில் உள்ள வீடுகளின் எண்ணிக்கை (தெரு வாரியாக)	<b>பெரிய கடைவீதி -1</b> 6-1, 6a-1, 7-1, 7a-1, 8-1, 13-1, 14-1, 5-1, 7-1, 9-1, 12-1, 18a-1, 18b-1, 18d-1, 1-1, 28-1, 5a-1, 9-1, 9-1=1, 9-2=1, 9-3=1, 10-2=1, 1A-1, 11-1=1, 11-2=1, 11-3=1, 11-4=1, 9a-1	28
				<b>பெரிய கடைவீதி -2</b> 2a-1, 3-4=2, 5a-1, 5-1	5
<b>செக்கடி தெரு</b> 3-5=3	3				
<b>சாம்புராயன் கோவில் தெரு</b> 1-3=3, 5-11=7, 1a-1	12				
<b>ராஜுவ் காந்தி தெரு</b> 1-3=3, 5-7=3, 7a-1, 8-10=3, 13-1, 15-184, 21-1, 21a-1, 23-26=4	21				
<b>காயிதே மில்லத் தெரு</b> 1-8=8, 9a-1, 6-1, 6a-1	11				
<b>அபுல்கலாம் ஆசாத் தெரு</b> 1-7=7, 9-12=4, 14-21=8, 8-10=3, 13-1, 15-18=4, 21-1, 21a-1, 23-26=4	24				
<b>குமாரசாமி தெற்குத் தெரு</b> 1-1, 2-1, 3a-1, 4-5=2, 5a-1, 5b-1, 6a-1, 7-11=5	14				
<b>காதர் சாகிப் தெரு</b> 2-4=3, 4a-1, 4b-1, 4c-1, 5-6=2, 7-1, 7a-1	10				
வரிவிதிப்பு செய்யப்படாத கட்டிடங்கள்	0				
<b>மொத்தம்</b>	<b>128</b>				



6	இவ்வார்டின் எல்லைகள்	
	வடக்கு	1வது வார்டு எல்.எப். ரோடு வடபுறம் காளியம்மன் கோவில்
	கிழக்கு	4வது வார்டு கக்கன்ஜி நகர், 5வது வார்டு பெரிய கடைவீதி, 11வது வார்டு காதர் கனி கிழக்கு தெரு பெரியசாவடி
	தெற்கு	10வது வார்டு காதர் சாகிப் தெரு
	மேற்கு	7வது வார்டு முகமதியர் வடக்கு தெரு
7	இவ்வார்டின் மொத்த மக்கள் தொகை	481
8	கீரனூர் உள்ளாட்சி அமைப்பில் உள்ள இவ்வார்டின் மக்கள் தொகை, ஒரு வார்டின் சராசரி மக்கள் தொகையை விட குறைவாகவோ / கூடுதலாகவோ இருப்பின் அதற்கான காரணம்	-
9	குறிப்பு	-

இடம் : கீரனூர்  
தேதி : 18/12/2017

கையொப்பம்   
பெயர் : வை. பால்ராஜ்  
பதவி : செயல் அலுவலர் /  
வார்டு மறுவரையறை அலுவலர்  
கீரனூர் பேரூராட்சி  
திண்டுக்கல் மாவட்டம்

(பேரூராட்சி / நகராட்சி / மாநகராட்சி)  
வரைவு வார்டு மறுவரையறைக்கான ( Delimitation ) அறிக்கை


மாவட்டத்தின் பெயர் : திண்டுக்கல்

பேரூராட்சி / நகராட்சி / மாநகராட்சியின் பெயர் : கீரனூர்

1	வார்டு எண்	7																																				
2	இவ்வார்டில் உள்ளடங்கிய பகுதிகளின் பெயர்கள்	போலீஸ் ஸ்டேசன் தெரு , புலவனார் சந்து , புறாக்காரர் தெரு, எல்.எப். ரோடு, வெள்ளையப்பன் தெரு, சையது சாகிப் தெரு, முகமதியர் வடக்கு தெரு, பீர் முகமது தெரு																																				
3	வார்டின் சராசரி மக்கள் தொகை	480																																				
4	இவ்வார்டில் உள்ள கட்டடங்களின் எண்கள் (தெரு வாரியாக )	<table border="1"> <tr> <td><b>போலீஸ் ஸ்டேசன் தெரு</b></td> <td>22</td> </tr> <tr> <td>கதவு எண்கள். 1 முதல் 17 முடிய 10வது வார்டு</td> <td></td> </tr> <tr> <td><b>புலவனார் சந்து</b></td> <td>32</td> </tr> <tr> <td>கதவு எண்கள். 1 முதல் 21 முடிய 10வது வார்டு</td> <td></td> </tr> <tr> <td><b>புறாக்காரர் தெரு</b></td> <td>21</td> </tr> <tr> <td>கதவு எண்கள். 1 முதல் 19 முடிய 10வது வார்டு</td> <td></td> </tr> <tr> <td><b>எல்.எப். ரோடு</b></td> <td>10</td> </tr> <tr> <td>கதவு எண்கள். 1 முதல் 4 முடிய 8வது வார்டு</td> <td></td> </tr> <tr> <td><b>வெள்ளையப்பன் தெரு</b></td> <td>11</td> </tr> <tr> <td>கதவு எண்கள். 1 முதல் 11 முடிய 10வது வார்டு</td> <td></td> </tr> <tr> <td><b>சையது சாகிப் தெரு</b></td> <td>17</td> </tr> <tr> <td>கதவு எண்கள். 1 முதல் 17 முடிய 10வது வார்டு</td> <td></td> </tr> <tr> <td><b>முகமதியர் வடக்கு தெரு</b></td> <td>27</td> </tr> <tr> <td>கதவு எண்கள். 1 முதல் 27 முடிய 10வது வார்டு</td> <td></td> </tr> <tr> <td><b>பீர் முகமது தெரு</b></td> <td>12</td> </tr> <tr> <td>கதவு எண்கள். 1 முதல் 12 முடிய 10வது வார்டு</td> <td></td> </tr> <tr> <td>வரிவிதிப்பு செய்யப்படாத கட்டிடங்கள்</td> <td>0</td> </tr> <tr> <td><b>மொத்தம்</b></td> <td><b>152</b></td> </tr> </table>	<b>போலீஸ் ஸ்டேசன் தெரு</b>	22	கதவு எண்கள். 1 முதல் 17 முடிய 10வது வார்டு		<b>புலவனார் சந்து</b>	32	கதவு எண்கள். 1 முதல் 21 முடிய 10வது வார்டு		<b>புறாக்காரர் தெரு</b>	21	கதவு எண்கள். 1 முதல் 19 முடிய 10வது வார்டு		<b>எல்.எப். ரோடு</b>	10	கதவு எண்கள். 1 முதல் 4 முடிய 8வது வார்டு		<b>வெள்ளையப்பன் தெரு</b>	11	கதவு எண்கள். 1 முதல் 11 முடிய 10வது வார்டு		<b>சையது சாகிப் தெரு</b>	17	கதவு எண்கள். 1 முதல் 17 முடிய 10வது வார்டு		<b>முகமதியர் வடக்கு தெரு</b>	27	கதவு எண்கள். 1 முதல் 27 முடிய 10வது வார்டு		<b>பீர் முகமது தெரு</b>	12	கதவு எண்கள். 1 முதல் 12 முடிய 10வது வார்டு		வரிவிதிப்பு செய்யப்படாத கட்டிடங்கள்	0	<b>மொத்தம்</b>	<b>152</b>
<b>போலீஸ் ஸ்டேசன் தெரு</b>	22																																					
கதவு எண்கள். 1 முதல் 17 முடிய 10வது வார்டு																																						
<b>புலவனார் சந்து</b>	32																																					
கதவு எண்கள். 1 முதல் 21 முடிய 10வது வார்டு																																						
<b>புறாக்காரர் தெரு</b>	21																																					
கதவு எண்கள். 1 முதல் 19 முடிய 10வது வார்டு																																						
<b>எல்.எப். ரோடு</b>	10																																					
கதவு எண்கள். 1 முதல் 4 முடிய 8வது வார்டு																																						
<b>வெள்ளையப்பன் தெரு</b>	11																																					
கதவு எண்கள். 1 முதல் 11 முடிய 10வது வார்டு																																						
<b>சையது சாகிப் தெரு</b>	17																																					
கதவு எண்கள். 1 முதல் 17 முடிய 10வது வார்டு																																						
<b>முகமதியர் வடக்கு தெரு</b>	27																																					
கதவு எண்கள். 1 முதல் 27 முடிய 10வது வார்டு																																						
<b>பீர் முகமது தெரு</b>	12																																					
கதவு எண்கள். 1 முதல் 12 முடிய 10வது வார்டு																																						
வரிவிதிப்பு செய்யப்படாத கட்டிடங்கள்	0																																					
<b>மொத்தம்</b>	<b>152</b>																																					
5	இவ்வார்டில் உள்ள வீடுகளின் எண்ணிக்கை (தெரு வாரியாக)	<table border="1"> <tr> <td><b>போலீஸ் ஸ்டேசன் தெரு</b></td> <td>18</td> </tr> <tr> <td>1-1, 1A-1, 2,3-2, 5-1, 4-1, 6-1, 8-1, 11-1, 15A-1, 4C-1, 5-1, 5A-1, 15-1, 17-1, 1-1, 15B-1</td> <td></td> </tr> <tr> <td><b>புலவனார் சந்து</b></td> <td>23</td> </tr> <tr> <td>1-2-2, 3A-1, 3B-1, 4A-1, 4-1, 6-1, 6A-1, 6B-1, 6C-1, 7A-1, 7B-1, 7C-1, 7D-1, 8-10-3, 12-13-2, 14A-1, 14B-1, 16-1, 3A-1</td> <td></td> </tr> <tr> <td><b>புறாக்காரர் தெரு</b></td> <td>21</td> </tr> <tr> <td>1A-1, 1-6-6, 6-1, 7A-1, 7B-1, 7C-1, 7D-1, 10A-1, 8-12=5, 13-1,10A-1, 8A-1</td> <td></td> </tr> <tr> <td><b>எல்.எப். ரோடு</b></td> <td>4</td> </tr> <tr> <td>1-1, 1A-1, 4-5=2,</td> <td></td> </tr> <tr> <td><b>வெள்ளையப்பன் தெரு</b></td> <td>11</td> </tr> <tr> <td>1-2=2, 4-1, 4A-1, 4B-1, 6-1, 9-11=3, 14-1, 18-1</td> <td></td> </tr> <tr> <td><b>சையது சாகிப் தெரு</b></td> <td>17</td> </tr> <tr> <td>5-9=5, 9A-1, 10-14=5, 14A-1, 16-1, 16A-1, 17-20=3</td> <td></td> </tr> <tr> <td><b>முகமதியர் வடக்கு தெரு</b></td> <td>27</td> </tr> <tr> <td>17-18=2, 18A-1, 22-1, 24-26=3, 26A-1, 27-1, 29-1, 1-1, 1-2=2, 5-1, 7-1, 7A-1, 9-1</td> <td></td> </tr> <tr> <td><b>பீர் முகமது தெரு</b></td> <td>12</td> </tr> <tr> <td>1-1, 1A-1, 1B-1, 10-11=2, 11A-1, 13-1, 1-1, 10-1, 1C-1, 11-1, 10-1</td> <td></td> </tr> <tr> <td>வரிவிதிப்பு செய்யப்படாத கட்டிடங்கள்</td> <td>0</td> </tr> <tr> <td><b>மொத்தம்</b></td> <td><b>133</b></td> </tr> </table>	<b>போலீஸ் ஸ்டேசன் தெரு</b>	18	1-1, 1A-1, 2,3-2, 5-1, 4-1, 6-1, 8-1, 11-1, 15A-1, 4C-1, 5-1, 5A-1, 15-1, 17-1, 1-1, 15B-1		<b>புலவனார் சந்து</b>	23	1-2-2, 3A-1, 3B-1, 4A-1, 4-1, 6-1, 6A-1, 6B-1, 6C-1, 7A-1, 7B-1, 7C-1, 7D-1, 8-10-3, 12-13-2, 14A-1, 14B-1, 16-1, 3A-1		<b>புறாக்காரர் தெரு</b>	21	1A-1, 1-6-6, 6-1, 7A-1, 7B-1, 7C-1, 7D-1, 10A-1, 8-12=5, 13-1,10A-1, 8A-1		<b>எல்.எப். ரோடு</b>	4	1-1, 1A-1, 4-5=2,		<b>வெள்ளையப்பன் தெரு</b>	11	1-2=2, 4-1, 4A-1, 4B-1, 6-1, 9-11=3, 14-1, 18-1		<b>சையது சாகிப் தெரு</b>	17	5-9=5, 9A-1, 10-14=5, 14A-1, 16-1, 16A-1, 17-20=3		<b>முகமதியர் வடக்கு தெரு</b>	27	17-18=2, 18A-1, 22-1, 24-26=3, 26A-1, 27-1, 29-1, 1-1, 1-2=2, 5-1, 7-1, 7A-1, 9-1		<b>பீர் முகமது தெரு</b>	12	1-1, 1A-1, 1B-1, 10-11=2, 11A-1, 13-1, 1-1, 10-1, 1C-1, 11-1, 10-1		வரிவிதிப்பு செய்யப்படாத கட்டிடங்கள்	0	<b>மொத்தம்</b>	<b>133</b>
<b>போலீஸ் ஸ்டேசன் தெரு</b>	18																																					
1-1, 1A-1, 2,3-2, 5-1, 4-1, 6-1, 8-1, 11-1, 15A-1, 4C-1, 5-1, 5A-1, 15-1, 17-1, 1-1, 15B-1																																						
<b>புலவனார் சந்து</b>	23																																					
1-2-2, 3A-1, 3B-1, 4A-1, 4-1, 6-1, 6A-1, 6B-1, 6C-1, 7A-1, 7B-1, 7C-1, 7D-1, 8-10-3, 12-13-2, 14A-1, 14B-1, 16-1, 3A-1																																						
<b>புறாக்காரர் தெரு</b>	21																																					
1A-1, 1-6-6, 6-1, 7A-1, 7B-1, 7C-1, 7D-1, 10A-1, 8-12=5, 13-1,10A-1, 8A-1																																						
<b>எல்.எப். ரோடு</b>	4																																					
1-1, 1A-1, 4-5=2,																																						
<b>வெள்ளையப்பன் தெரு</b>	11																																					
1-2=2, 4-1, 4A-1, 4B-1, 6-1, 9-11=3, 14-1, 18-1																																						
<b>சையது சாகிப் தெரு</b>	17																																					
5-9=5, 9A-1, 10-14=5, 14A-1, 16-1, 16A-1, 17-20=3																																						
<b>முகமதியர் வடக்கு தெரு</b>	27																																					
17-18=2, 18A-1, 22-1, 24-26=3, 26A-1, 27-1, 29-1, 1-1, 1-2=2, 5-1, 7-1, 7A-1, 9-1																																						
<b>பீர் முகமது தெரு</b>	12																																					
1-1, 1A-1, 1B-1, 10-11=2, 11A-1, 13-1, 1-1, 10-1, 1C-1, 11-1, 10-1																																						
வரிவிதிப்பு செய்யப்படாத கட்டிடங்கள்	0																																					
<b>மொத்தம்</b>	<b>133</b>																																					

6	இவ்வாட்டின் எல்லைகள்	
	வடக்கு	1வது வார்டு எல்.எப். வடபுறம்
	கிழக்கு	6வது வார்டு அபுல்கலாம் ஆசாத் தெரு
	தெற்கு	10வதுவார்டு பள்ளிவாசல் கிழக்கு தெரு
	மேற்கு	8வது வார்டு மாரியம்மன் கோவில் தெரு
7	இவ்வாட்டின் மொத்த மக்கள் தொகை	499
8	கீரனூர் உள்ளாட்சி அமைப்பில் உள்ள இவ்வாட்டின் மக்கள் தொகை, ஒரு வார்டின் சராசரி மக்கள் தொகையை விட குறைவாகவோ / கூடுதலாகவோ இருப்பின் அதற்கான காரணம்	-
9	குறிப்பு	-

இடம் : கீரனூர்  
தேதி : 18/12/2017

கையொப்பம்   
பெயர் : வை. பால்ராஜ்  
பதவி : செயல் அலுவலர் /  
வார்டு மறுவரையறை அலுவலர்  
கீரனூர் பேரூராட்சி  
திண்டுக்கல் மாவட்டம்

(பேரூராட்சி / நகராட்சி / மாநகராட்சி)  
வரைவு வார்டு மறுவரையறைக்கான ( Delimitation ) அறிக்கை


மாவட்டத்தின் பெயர் : திண்டுக்கல்

பேரூராட்சி / நகராட்சி / மாநகராட்சியின் பெயர் : கீரனூர்

1	வார்டு எண்	8																		
2	இவ்வார்டில் உள்ளடங்கிய பகுதிகளின் பெயர்கள்	மாரியம்மன் கோவில் தெரு, விநாயகர் கோவில் தெரு, பெத்தண்ண ராவத்தர் தோட்டம் தெரு, ஹீசோனியா பெண்பாடசாலை தெரு, சுல்தான் முஹைதீன் தெரு, சேக் இஸ்மாயில் தெரு, முகமது அலி தெரு																		
3	வார்டின் சராசரி மக்கள் தொகை	480																		
4	இவ்வார்டில் உள்ள கட்டடங்களின் எண்கள் (தெரு வாரியாக)	<table border="1"> <tr> <td><b>மாரியம்மன் கோவில் தெரு</b> கதவு எண்கள். 1 முதல் 13 முடிய 6வது வார்டு</td> <td>13</td> </tr> <tr> <td><b>விநாயகர் கோவில் தெரு</b> கதவு எண்கள். 1 முதல் 11முடிய 7வது வார்டு</td> <td>11</td> </tr> <tr> <td><b>பெத்தண்ண ராவத்தர் தோட்டம் தெரு</b> கதவு எண்கள். 1 முதல் 21முடிய 9வது வார்டு</td> <td>21</td> </tr> <tr> <td><b>ஹீசோனியா பெண்பாடசாலை தெரு</b> கதவு எண்கள். 1 முதல் 20முடிய 9வது வார்டு</td> <td>33</td> </tr> <tr> <td><b>சுல்தான் முஹைதீன் தெரு</b> கதவு எண்கள். 1 முதல் 10முடிய 9வது வார்டு</td> <td>10</td> </tr> <tr> <td><b>சேக் இஸ்மாயில் தெரு</b> கதவு எண்கள். 1 முதல் 18முடிய 9வது வார்டு</td> <td>18</td> </tr> <tr> <td><b>முகமது அலி தெரு</b> கதவு எண்கள். 1 முதல் 29முடிய 6வது வார்டு</td> <td>29</td> </tr> <tr> <td>வரிவிதிப்பு செய்யப்படாத கட்டிடங்கள்</td> <td>0</td> </tr> <tr> <td><b>மொத்தம்</b></td> <td><b>135</b></td> </tr> </table>	<b>மாரியம்மன் கோவில் தெரு</b> கதவு எண்கள். 1 முதல் 13 முடிய 6வது வார்டு	13	<b>விநாயகர் கோவில் தெரு</b> கதவு எண்கள். 1 முதல் 11முடிய 7வது வார்டு	11	<b>பெத்தண்ண ராவத்தர் தோட்டம் தெரு</b> கதவு எண்கள். 1 முதல் 21முடிய 9வது வார்டு	21	<b>ஹீசோனியா பெண்பாடசாலை தெரு</b> கதவு எண்கள். 1 முதல் 20முடிய 9வது வார்டு	33	<b>சுல்தான் முஹைதீன் தெரு</b> கதவு எண்கள். 1 முதல் 10முடிய 9வது வார்டு	10	<b>சேக் இஸ்மாயில் தெரு</b> கதவு எண்கள். 1 முதல் 18முடிய 9வது வார்டு	18	<b>முகமது அலி தெரு</b> கதவு எண்கள். 1 முதல் 29முடிய 6வது வார்டு	29	வரிவிதிப்பு செய்யப்படாத கட்டிடங்கள்	0	<b>மொத்தம்</b>	<b>135</b>
<b>மாரியம்மன் கோவில் தெரு</b> கதவு எண்கள். 1 முதல் 13 முடிய 6வது வார்டு	13																			
<b>விநாயகர் கோவில் தெரு</b> கதவு எண்கள். 1 முதல் 11முடிய 7வது வார்டு	11																			
<b>பெத்தண்ண ராவத்தர் தோட்டம் தெரு</b> கதவு எண்கள். 1 முதல் 21முடிய 9வது வார்டு	21																			
<b>ஹீசோனியா பெண்பாடசாலை தெரு</b> கதவு எண்கள். 1 முதல் 20முடிய 9வது வார்டு	33																			
<b>சுல்தான் முஹைதீன் தெரு</b> கதவு எண்கள். 1 முதல் 10முடிய 9வது வார்டு	10																			
<b>சேக் இஸ்மாயில் தெரு</b> கதவு எண்கள். 1 முதல் 18முடிய 9வது வார்டு	18																			
<b>முகமது அலி தெரு</b> கதவு எண்கள். 1 முதல் 29முடிய 6வது வார்டு	29																			
வரிவிதிப்பு செய்யப்படாத கட்டிடங்கள்	0																			
<b>மொத்தம்</b>	<b>135</b>																			
5	இவ்வார்டில் உள்ள வீடுகளின் எண்ணிக்கை (தெரு வாரியாக)	<table border="1"> <tr> <td><b>மாரியம்மன் கோவில் தெரு</b> 1-1, 1a-1, 2-1, 4-5-2, 7-8-2, 11-1, 21-1, 3-1, 13-1, 13a-1, 3a-1</td> <td>13</td> </tr> <tr> <td><b>விநாயகர் கோவில் தெரு</b> 12-1, 2-1, 4-6=3, 7A-1, 7A1-1, 7-10=4</td> <td>11</td> </tr> <tr> <td><b>பெத்தண்ண ராவத்தர் தோட்டம் தெரு</b> 1-1, 1A-1, 3-10=8, 12-1, 14-17=4, 17A-1, 17B-1, 19-1, 16A-1, 8A-1, 20-1</td> <td>21</td> </tr> <tr> <td><b>ஹீசோனியா பெண்பாடசாலை தெரு</b> 1-1, 1A-1, 3-10=8, 12-1, 14-17=4, 17A-1, 17B-1, 19-1, 16A-1, 8A-1, 20-1</td> <td>26</td> </tr> <tr> <td><b>சுல்தான் முஹைதீன் தெரு</b> 3-1, 3A-1, 5-6=2, 5A-1, 20-1, 2-1, 2A-1, 2-1, 2A-1</td> <td>10</td> </tr> <tr> <td><b>சேக் இஸ்மாயில் தெரு</b> 4-1, 4A-1, 4B-1, 5-1, 3-1, 4-5=2, 8-1, 8A-1, 8B-1, 10-11=2, 11A-1, 13-16=4, 16A-1</td> <td>18</td> </tr> <tr> <td><b>முகமது அலி தெரு</b> 3-1, 5-1, 7-1, 7B-1, 7A-1, 8B-1, 6-1, 7B1-1, 7C-1, 8A-1, 7C1-1, 22A-1, 7E-1, 7F-1, 7G-1, 8-1, 8A-1, 9-10=2, 12-15=4, 15A-1, 16-17=2, 9A-1, 11-1, 6-1</td> <td>29</td> </tr> <tr> <td>வரிவிதிப்பு செய்யப்படாத கட்டிடங்கள்</td> <td>0</td> </tr> <tr> <td><b>மொத்தம்</b></td> <td><b>128</b></td> </tr> </table>	<b>மாரியம்மன் கோவில் தெரு</b> 1-1, 1a-1, 2-1, 4-5-2, 7-8-2, 11-1, 21-1, 3-1, 13-1, 13a-1, 3a-1	13	<b>விநாயகர் கோவில் தெரு</b> 12-1, 2-1, 4-6=3, 7A-1, 7A1-1, 7-10=4	11	<b>பெத்தண்ண ராவத்தர் தோட்டம் தெரு</b> 1-1, 1A-1, 3-10=8, 12-1, 14-17=4, 17A-1, 17B-1, 19-1, 16A-1, 8A-1, 20-1	21	<b>ஹீசோனியா பெண்பாடசாலை தெரு</b> 1-1, 1A-1, 3-10=8, 12-1, 14-17=4, 17A-1, 17B-1, 19-1, 16A-1, 8A-1, 20-1	26	<b>சுல்தான் முஹைதீன் தெரு</b> 3-1, 3A-1, 5-6=2, 5A-1, 20-1, 2-1, 2A-1, 2-1, 2A-1	10	<b>சேக் இஸ்மாயில் தெரு</b> 4-1, 4A-1, 4B-1, 5-1, 3-1, 4-5=2, 8-1, 8A-1, 8B-1, 10-11=2, 11A-1, 13-16=4, 16A-1	18	<b>முகமது அலி தெரு</b> 3-1, 5-1, 7-1, 7B-1, 7A-1, 8B-1, 6-1, 7B1-1, 7C-1, 8A-1, 7C1-1, 22A-1, 7E-1, 7F-1, 7G-1, 8-1, 8A-1, 9-10=2, 12-15=4, 15A-1, 16-17=2, 9A-1, 11-1, 6-1	29	வரிவிதிப்பு செய்யப்படாத கட்டிடங்கள்	0	<b>மொத்தம்</b>	<b>128</b>
<b>மாரியம்மன் கோவில் தெரு</b> 1-1, 1a-1, 2-1, 4-5-2, 7-8-2, 11-1, 21-1, 3-1, 13-1, 13a-1, 3a-1	13																			
<b>விநாயகர் கோவில் தெரு</b> 12-1, 2-1, 4-6=3, 7A-1, 7A1-1, 7-10=4	11																			
<b>பெத்தண்ண ராவத்தர் தோட்டம் தெரு</b> 1-1, 1A-1, 3-10=8, 12-1, 14-17=4, 17A-1, 17B-1, 19-1, 16A-1, 8A-1, 20-1	21																			
<b>ஹீசோனியா பெண்பாடசாலை தெரு</b> 1-1, 1A-1, 3-10=8, 12-1, 14-17=4, 17A-1, 17B-1, 19-1, 16A-1, 8A-1, 20-1	26																			
<b>சுல்தான் முஹைதீன் தெரு</b> 3-1, 3A-1, 5-6=2, 5A-1, 20-1, 2-1, 2A-1, 2-1, 2A-1	10																			
<b>சேக் இஸ்மாயில் தெரு</b> 4-1, 4A-1, 4B-1, 5-1, 3-1, 4-5=2, 8-1, 8A-1, 8B-1, 10-11=2, 11A-1, 13-16=4, 16A-1	18																			
<b>முகமது அலி தெரு</b> 3-1, 5-1, 7-1, 7B-1, 7A-1, 8B-1, 6-1, 7B1-1, 7C-1, 8A-1, 7C1-1, 22A-1, 7E-1, 7F-1, 7G-1, 8-1, 8A-1, 9-10=2, 12-15=4, 15A-1, 16-17=2, 9A-1, 11-1, 6-1	29																			
வரிவிதிப்பு செய்யப்படாத கட்டிடங்கள்	0																			
<b>மொத்தம்</b>	<b>128</b>																			

6	இவ்வார்டின் எல்லைகள்	
	வடக்கு	1வது வார்டு எல்.எப். ரோடு வடபுறம்
	கிழக்கு	7வது வார்டு பீர் முகமது தெரு
	தெற்கு	7வது வார்டு உமர்பாருக் தெரு ஆலங்குளம்
	மேற்கு	மேல்கரைப்பட்டி கிராம ஊராட்சி
7	இவ்வார்டின் மொத்த மக்கள் தொகை	481
8	கீரனூர் உள்ளாட்சி அமைப்பில் உள்ள இவ்வார்டின் மக்கள் தொகை, ஒரு வார்டின் சராசரி மக்கள் தொகையை விட குறைவாகவோ / கூடுதலாகவோ இருப்பின் அதற்கான காரணம்	-
9	குறிப்பு	-

இடம் : கீரனூர்  
தேதி : 18/12/2017

கையொப்பம்   
பெயர் : வை. பால்ராஜ்  
பதவி : செயல் அலுவலர் /  
வார்டு மறுவரையறை அலுவலர்  
கீரனூர் பேரூராட்சி  
திண்டுக்கல் மாவட்டம்

## இணைப்பு -2 (ஈ)

நகர்ப்புறம்


(பேரூராட்சி / நகராட்சி / மாநகராட்சி)  
வரைவு வார்டு மறுவரையறைக்கான ( Delimitation ) அறிக்கை

மாவட்டத்தின் பெயர் : திண்டுக்கல்

பேரூராட்சி / நகராட்சி / மாநகராட்சியின் பெயர் : கீரனூர்

1	வார்டு எண்	9	
2	இவ்வார்டில் உள்ளடங்கிய பகுதிகளின் பெயர்கள்	குலாம் ரசூல்தெரு, உமர் பாருக் தெரு	
3	வார்டின் சராசரி மக்கள் தொகை	480	
4	இவ்வார்டில் உள்ள கட்டடங்களின் எண்கள் (தெரு வாரியாக)	<b>குலாம் ரசூல்தெரு</b> கதவு எண்கள். 1 முதல் 38 முடிய 7வது வார்டு	63
		<b>உமர் பாருக் தெரு</b> கதவு எண்கள். 1 முதல் 36 முடிய 7வது வார்டு	65
		வரிவிதிப்பு செய்யப்படாத கட்டிடங்கள்	0
		<b>மொத்தம்</b>	<b>128</b>
5	இவ்வார்டில் உள்ள வீடுகளின் எண்ணிக்கை (தெரு வாரியாக)	<b>குலாம் ரசூல்தெரு</b> 1-1, 1a-1, 1b-1, 2-1, 2a-1, 2b-1, 2c-1, 33a-1, 5a-1, 6-1, 7a-1, 8-9=2, 11-17=7, 17a-1, 18-19=2, 19a-1, 19a1-1, 7b-1, 7b1-1, 20-21=2, 21a-1, 22a-1, 23-27=5, 27a-1, 2a-1, 29a-1, 30-1, 30a-1, 31-1, 31a-1, 32-1, 32a-1, 33-1, 4g-1, 4h-1, 4i-1, 4j-1, 4k-1, 7/5-1, 7/11-1, 11a-1, 10-1, 15a-1, 37-1, 38-1, 1b-1, 22b-1, 23-1, 28-1, 22b-1	63
		<b>உமர் பாருக் தெரு</b> 1-2=2, 3a-1, 4-5=2, 5b-1, 6-7=2, 1b-1, 1c-1, 1e-1, 1f-1, 1g-1, 1g1-1, 1i-1, 1j-1, 1h-1, 1k-1, 2-1, 4-1, 6-1, 8-1, 10-1, 12-1, 1-10=10, 10a-1, 11-1, 12-14=3, 14a-1, 15-1, 17-1, 17a-1, 18-25=8, 27-28=2, 31-1, 31a-1, 31b-1, 32-36=5, 1b-1, 1c-1, 1h1-1	65
		வரிவிதிப்பு செய்யப்படாத கட்டிடங்கள்	0
		<b>மொத்தம்</b>	<b>128</b>
6	இவ்வார்டின் எல்லைகள்		
	வடக்கு	8வது வார்டு முகமது அலி தெரு	
	கிழக்கு	சரவணம்பட்டி கிராம ஊராட்சி	
	தெற்கு	அக்கரைப்பட்டி கிராம ஊராட்சி	
	மேற்கு	மேல்கரைப்பட்டி கிராம ஊராட்சி	
7	இவ்வார்டின் மொத்த மக்கள் தொகை	481	
8	கீரனூர் உள்ளாட்சி அமைப்பில் உள்ள இவ்வார்டின் மக்கள் தொகை, ஒரு வார்டின் சராசரி மக்கள் தொகையை விட குறைவாகவோ / கூடுதலாகவோ இருப்பின் அதற்கான காரணம்	-	
9	குறிப்பு	-	

இடம் : கீரனூர்  
தேதி : 18/12/2017

கையொப்பம்   
பெயர் : வை. பாலராஜ்  
பதவி : செயல் அலுவலர் /  
வார்டு மறுவரையறை அலுவலர்  
கீரனூர் பேரூராட்சி  
திண்டுக்கல் மாவட்டம்

(பேரூராட்சி / நகராட்சி / மாநகராட்சி)  
வரைவு வார்டு மறுவரையறைக்கான ( Delimitation ) அறிக்கை


மாவட்டத்தின் பெயர் : திண்டுக்கல்

பேரூராட்சி / நகராட்சி / மாநகராட்சியின் பெயர் : கீரனூர்

1	வார்டு எண்	10																		
2	இவ்வார்டில் உள்ளடங்கிய பகுதிகளின் பெயர்கள்	பாவா ராவுத்தர் மேற்கு தெரு, ஜின்னா தெரு, பள்ளிவாசல் கிழக்கு தெரு, வி.சி.எஸ். தெரு, சையது முகமது வடக்கு தெரு, வி.சி.எஸ். மேற்கு தெரு, பி.எஸ். பாவா மைதீன் தெரு																		
3	வார்டின் சராசரி மக்கள் தொகை	480																		
4	இவ்வார்டில் உள்ள கட்டடங்களின் எண்கள் (தெரு வாரியாக )	<table border="1"> <tr> <td><b>பாவா ராவுத்தர் மேற்கு தெரு</b> கதவு எண்கள். 1 முதல் 5 முடிய 14வது</td> <td>5</td> </tr> <tr> <td><b>ஜின்னா தெரு</b> கதவு எண்கள். 1 முதல் 17 முடிய 10வது வார்டு</td> <td>17</td> </tr> <tr> <td><b>பள்ளிவாசல் கிழக்கு தெரு</b> கதவு எண்கள். 2 முதல் 51 முடிய 5வது வார்டு</td> <td>70</td> </tr> <tr> <td><b>வி.சி.எஸ். தெரு</b> கதவு எண்கள். 1 முதல் 6 முடிய 6வது வார்டு</td> <td>6</td> </tr> <tr> <td><b>சையது முகமது வடக்கு தெரு</b> கதவு எண்கள். 16 முதல் 20 முடிய 5வது வார்டு</td> <td>9</td> </tr> <tr> <td><b>வி.சி.எஸ். மேற்கு தெரு</b> கதவு எண்கள். 1 முதல் 16 முடிய 5வது வார்டு</td> <td>16</td> </tr> <tr> <td><b>பி.எஸ். பாவா மைதீன் தெரு</b> கதவு எண்கள். 3 முதல் 25 முடிய 6வது வார்டு</td> <td>30</td> </tr> <tr> <td>வரிவிதிப்பு செய்யப்படாத கட்டிடங்கள்</td> <td>0</td> </tr> <tr> <td><b>மொத்தம்</b></td> <td><b>153</b></td> </tr> </table>	<b>பாவா ராவுத்தர் மேற்கு தெரு</b> கதவு எண்கள். 1 முதல் 5 முடிய 14வது	5	<b>ஜின்னா தெரு</b> கதவு எண்கள். 1 முதல் 17 முடிய 10வது வார்டு	17	<b>பள்ளிவாசல் கிழக்கு தெரு</b> கதவு எண்கள். 2 முதல் 51 முடிய 5வது வார்டு	70	<b>வி.சி.எஸ். தெரு</b> கதவு எண்கள். 1 முதல் 6 முடிய 6வது வார்டு	6	<b>சையது முகமது வடக்கு தெரு</b> கதவு எண்கள். 16 முதல் 20 முடிய 5வது வார்டு	9	<b>வி.சி.எஸ். மேற்கு தெரு</b> கதவு எண்கள். 1 முதல் 16 முடிய 5வது வார்டு	16	<b>பி.எஸ். பாவா மைதீன் தெரு</b> கதவு எண்கள். 3 முதல் 25 முடிய 6வது வார்டு	30	வரிவிதிப்பு செய்யப்படாத கட்டிடங்கள்	0	<b>மொத்தம்</b>	<b>153</b>
<b>பாவா ராவுத்தர் மேற்கு தெரு</b> கதவு எண்கள். 1 முதல் 5 முடிய 14வது	5																			
<b>ஜின்னா தெரு</b> கதவு எண்கள். 1 முதல் 17 முடிய 10வது வார்டு	17																			
<b>பள்ளிவாசல் கிழக்கு தெரு</b> கதவு எண்கள். 2 முதல் 51 முடிய 5வது வார்டு	70																			
<b>வி.சி.எஸ். தெரு</b> கதவு எண்கள். 1 முதல் 6 முடிய 6வது வார்டு	6																			
<b>சையது முகமது வடக்கு தெரு</b> கதவு எண்கள். 16 முதல் 20 முடிய 5வது வார்டு	9																			
<b>வி.சி.எஸ். மேற்கு தெரு</b> கதவு எண்கள். 1 முதல் 16 முடிய 5வது வார்டு	16																			
<b>பி.எஸ். பாவா மைதீன் தெரு</b> கதவு எண்கள். 3 முதல் 25 முடிய 6வது வார்டு	30																			
வரிவிதிப்பு செய்யப்படாத கட்டிடங்கள்	0																			
<b>மொத்தம்</b>	<b>153</b>																			
5	இவ்வார்டில் உள்ள வீடுகளின் எண்ணிக்கை (தெரு வாரியாக)	<table border="1"> <tr> <td><b>பாவா ராவுத்தர் மேற்கு தெரு</b> 1-5=5,</td> <td>5</td> </tr> <tr> <td><b>ஜின்னா தெரு</b> 8-1, 12-16=5, 16A-1, 17-1, 21-24=4, 24A-1, 24A1-1, 25-1, 25A-1, 26-1</td> <td>17</td> </tr> <tr> <td><b>பள்ளிவாசல் கிழக்கு தெரு</b> 2-1, 5-1, 7-8=2, 10-1, 14-15=2, 17A-1, 17B-1, 17C-1, 20-28=9, 28A-1, 50-1, 28B-1, 31-1, 33-39=7, 39A-1, 40-1, 40A-1, 41-1, 42C-1, 42E-1, 45-1, 47-1, 3-1, 3A-1, 3B-1, 3C-1, 51-1</td> <td>49</td> </tr> <tr> <td><b>வி.சி.எஸ். தெரு</b> 11-1, 11-13=3, 15-16=2</td> <td>6</td> </tr> <tr> <td><b>சையது முகமது வடக்கு தெரு</b> 16-17=2, 17A-1, 26A-1, 18C-1, 18-1, 18A-1, 19-20=2</td> <td>9</td> </tr> <tr> <td><b>வி.சி.எஸ். மேற்கு தெரு</b> 20-24=5, 23A-1, 25-31=7, 31A-1, 32-1, 35-1</td> <td>16</td> </tr> <tr> <td><b>பி.எஸ். பாவா மைதீன் தெரு</b> 3-4=2, 6-1, 6C-1, 6A-1, 6B-1, 7A-1, 8-1, 13A-1, 11-20=9, 22-1, 28-1, 25-1, 25A-1, 27-1, 13A-1, 26A-1, 8A-1, 8-1, 25A-1, 26-1, 26A-1</td> <td>30</td> </tr> <tr> <td>வரிவிதிப்பு செய்யப்படாத கட்டிடங்கள்</td> <td>0</td> </tr> <tr> <td><b>மொத்தம்</b></td> <td><b>132</b></td> </tr> </table>	<b>பாவா ராவுத்தர் மேற்கு தெரு</b> 1-5=5,	5	<b>ஜின்னா தெரு</b> 8-1, 12-16=5, 16A-1, 17-1, 21-24=4, 24A-1, 24A1-1, 25-1, 25A-1, 26-1	17	<b>பள்ளிவாசல் கிழக்கு தெரு</b> 2-1, 5-1, 7-8=2, 10-1, 14-15=2, 17A-1, 17B-1, 17C-1, 20-28=9, 28A-1, 50-1, 28B-1, 31-1, 33-39=7, 39A-1, 40-1, 40A-1, 41-1, 42C-1, 42E-1, 45-1, 47-1, 3-1, 3A-1, 3B-1, 3C-1, 51-1	49	<b>வி.சி.எஸ். தெரு</b> 11-1, 11-13=3, 15-16=2	6	<b>சையது முகமது வடக்கு தெரு</b> 16-17=2, 17A-1, 26A-1, 18C-1, 18-1, 18A-1, 19-20=2	9	<b>வி.சி.எஸ். மேற்கு தெரு</b> 20-24=5, 23A-1, 25-31=7, 31A-1, 32-1, 35-1	16	<b>பி.எஸ். பாவா மைதீன் தெரு</b> 3-4=2, 6-1, 6C-1, 6A-1, 6B-1, 7A-1, 8-1, 13A-1, 11-20=9, 22-1, 28-1, 25-1, 25A-1, 27-1, 13A-1, 26A-1, 8A-1, 8-1, 25A-1, 26-1, 26A-1	30	வரிவிதிப்பு செய்யப்படாத கட்டிடங்கள்	0	<b>மொத்தம்</b>	<b>132</b>
<b>பாவா ராவுத்தர் மேற்கு தெரு</b> 1-5=5,	5																			
<b>ஜின்னா தெரு</b> 8-1, 12-16=5, 16A-1, 17-1, 21-24=4, 24A-1, 24A1-1, 25-1, 25A-1, 26-1	17																			
<b>பள்ளிவாசல் கிழக்கு தெரு</b> 2-1, 5-1, 7-8=2, 10-1, 14-15=2, 17A-1, 17B-1, 17C-1, 20-28=9, 28A-1, 50-1, 28B-1, 31-1, 33-39=7, 39A-1, 40-1, 40A-1, 41-1, 42C-1, 42E-1, 45-1, 47-1, 3-1, 3A-1, 3B-1, 3C-1, 51-1	49																			
<b>வி.சி.எஸ். தெரு</b> 11-1, 11-13=3, 15-16=2	6																			
<b>சையது முகமது வடக்கு தெரு</b> 16-17=2, 17A-1, 26A-1, 18C-1, 18-1, 18A-1, 19-20=2	9																			
<b>வி.சி.எஸ். மேற்கு தெரு</b> 20-24=5, 23A-1, 25-31=7, 31A-1, 32-1, 35-1	16																			
<b>பி.எஸ். பாவா மைதீன் தெரு</b> 3-4=2, 6-1, 6C-1, 6A-1, 6B-1, 7A-1, 8-1, 13A-1, 11-20=9, 22-1, 28-1, 25-1, 25A-1, 27-1, 13A-1, 26A-1, 8A-1, 8-1, 25A-1, 26-1, 26A-1	30																			
வரிவிதிப்பு செய்யப்படாத கட்டிடங்கள்	0																			
<b>மொத்தம்</b>	<b>132</b>																			

6	இவ்வாட்டின் எல்லைகள்	
	வடக்கு	6வது வார்டு காதர் சாகிப் தெரு
	கிழக்கு	13வது வார்டு காதர் கனி கிழக்கு தெரு, 14வது வார்டு சேக் முகமது தெரு
	தெற்கு	அக்கரைப்பட்டி ஊராட்சி
	மேற்கு	7வது வார்டு பீர் முகமது தெரு
7	இவ்வாட்டின் மொத்த மக்கள் தொகை	496
8	கீரனூர் உள்ளாட்சி அமைப்பில் உள்ள இவ்வாட்டின் மக்கள் தொகை, ஒரு வார்டின் சராசரி மக்கள் தொகையை விட குறைவாகவோ / கூடுதலாகவோ இருப்பின் அதற்கான காரணம்	-
9	குறிப்பு	-

இடம் கீரனூர்  
தேதி : 18/12/2017

கையொப்பம்   
பெயர் : வை. பால்ராஜ்  
பதவி : செயல் அலுவலர் /  
வார்டு மறுவரையறை அலுவலர்  
கீரனூர் பேரூராட்சி  
திண்டுக்கல் மாவட்டம்



(பேரூராட்சி / நகராட்சி / மாநகராட்சி)  
வரைவு வார்டு மறுவரையறைக்கான ( Delimitation ) அறிக்கை

மாவட்டத்தின் பெயர் : திண்டுக்கல்

பேரூராட்சி / நகராட்சி / மாநகராட்சியின் பெயர் : கீரனூர்

1	வார்டு எண்	11	
2	இவ்வார்டில் உள்ளடங்கிய பகுதிகளின்		
3	வார்டின் சராசரி மக்கள் தொகை	480	
4	இவ்வார்டில் உள்ள கட்டடங்களின் எண்கள் (தெரு வாரியாக )	<b>பாண்டியன் பஜனைமடம் தெற்குத் தெரு</b> கதவு எண்கள். 23 முதல் 73 முடிய 15வது வார்டு	44
		<b>திருநீலகண்டர் தெரு</b> கதவு எண்கள். 1 முதல் 42 முடிய 15வது வார்டு	42
		<b>வ.ஊ.சி தெரு</b> கதவு எண்கள். 14 முதல் 23 முடிய 15வது வார்டு	9
		<b>வேளாளர் வடக்குத் தெரு</b> கதவு எண்கள். 1 முதல் 4 முடிய 14வது வார்டு	4
		<b>பெரியார் தெரு</b> கதவு எண்கள். 1 முதல் 9 முடிய 12வது வார்டு	19
		<b>டாக்டர். அம்பேத்கர் தெரு</b> கதவு எண்கள். 1 முதல் 12 முடிய 11வது வார்டு	12
		வரிவிதிப்பு செய்யப்படாத கட்டிடங்கள்	0
		<b>மொத்தம்</b>	<b>130</b>
5	இவ்வார்டில் உள்ள வீடுகளின் எண்ணிக்கை (தெரு வாரியாக)	<b>பாண்டியன் பஜனைமடம் தெற்குத் தெரு</b> 23-27=5, 29-51=20, 51A-1, 52-67=16, 72-73=2	44
		<b>திருநீலகண்டர் தெரு</b> 8-1, 9-1, 9A-1, 10-11=2, 13A-1, 14-16=3, 18-1, 12-1, 14-19=6, 21-23=3, 21-1, 1-1, 16A-1, 7-1, 3-1, 1-1, 25-1, 1-2=2, 5-8=4, 11-1, 11A-1, 12-13=2, 15-1, 20-21=2	42
		<b>வ.ஊ.சி தெரு</b> 14-17=4, 19-23=5	9
		<b>வேளாளர் வடக்குத் தெரு</b> 4A-1, 9-1, 11-1, 11A-1	4
		<b>பெரியார் தெரு</b> 1-8=8, 10-1, 10b-1, 11A-1, 11B-1, 11C-1, 14-16=3, 19-1, 19A-1, 1-1	19
		<b>டாக்டர். அம்பேத்கர் தெரு</b> 1-2=2, 2A-1, 4-6=3, 8-9=2, 9A-1, 10-12=3	12
		வரிவிதிப்பு செய்யப்படாத கட்டிடங்கள்	0
		<b>மொத்தம்</b>	<b>130</b>
6	இவ்வார்டின் எல்லைகள்		
	வடக்கு	5வது வார்டு காமாட்சியம்மன் கோவில் தெரு	
	கிழக்கு	12வது வார்டு வேளாளர் வடக்கு தெரு	
	தெற்கு	13வது வார்டு பஜனைமடம் தெரு	
	மேற்கு	6வது வார்டு குமாரசாமி தெற்கு தெரு	

7	இவ்வாட்டின் மொத்த மக்கள் தொகை	488
8	கீரனூர் உள்ளாட்சி அமைப்பில் உள்ள இவ்வாட்டின் மக்கள் தொகை, ஒரு வாட்டின் சராசரி மக்கள் தொகையை விட குறைவாகவோ / கூடுதலாகவோ இருப்பின் அதற்கான காரணம்	-
9	குறிப்பு	-

இடம் : கீரனூர்  
தேதி : 18/12/2017

கையொப்பம்

பெயர் : வை. பால்ராஜ்  
பதவி : செயல் அலுவலர் /  
வார்டு மறுவரையறை அலுவலர்  
கீரனூர் பேரூராட்சி  
திண்டுக்கல் மாவட்டம்

(பேரூராட்சி / நகராட்சி / மாநகராட்சி)  
வரைவு வார்டு மறுவரையறைக்கான ( Delimitation ) அறிக்கை

மாவட்டத்தின் பெயர் : திண்டுக்கல்

பேரூராட்சி / நகராட்சி / மாநகராட்சியின் பெயர் : கீரனூர்

1	வார்டு எண்	12	
2	இவ்வார்டில் உள்ளடங்கிய பகுதிகளின் பெயர்கள்	சேவுகபாண்டியன் மேற்குத் தெரு, பஜனை மடத்தெரு, குமாரசாமி தெரு	
3	வார்டின் சராசரி மக்கள் தொகை	480	
4	இவ்வார்டில் உள்ள கட்டடங்களின் எண்கள் (தெரு வாரியாக )	<b>சேவுகபாண்டியன் மேற்குத் தெரு</b> கதவு எண்கள். 1 முதல் 67 முடிய 14வது வார்டு	67
		<b>பஜனை மடத்தெரு</b> கதவு எண்கள். 1 முதல் 20 முடிய 14வது வார்டு	20
		<b>குமாரசாமி தெரு</b> கதவு எண்கள். 1 முதல் 46 முடிய 4வது வார்டு	41
		வரிவிதிப்பு செய்யப்படாத கட்டிடங்கள்	0
		<b>மொத்தம்</b>	<b>128</b>
5	இவ்வார்டில் உள்ள வீடுகளின் எண்ணிக்கை (தெரு வாரியாக)	<b>சேவுகபாண்டியன் மேற்குத் தெரு</b> 1-1, 1A-1, 2-10=7, 12-13=2, 13A-1, 14-20=7, 22-25=4, 25A-1, 26-1, 26A-1, 28A-1, 29-30=2, 33-35=3, 38-40=3, 42-1, 42A-1, 43-45=3, 46A-1, 46A-1, 47-55=9, 56A-1, 57-1, 57A-1, 57B-1, 59-1, 60-63=4, 65-66=2, 66A-1, 11-1, 21-1, 66A1-1, 20A-1	67
		<b>பஜனை மடத்தெரு</b> 3-1, 7-8=2, 10-1, 15-22=8, 77-1, 12-13=2, 13A-1, 8A-1, 41-1, 71-1, 4-1	20
		<b>குமாரசாமி தெரு</b> 1-6=6, 8-10=3, 12-19=8, 21-22=2, 25-35=11, 35A-1, 36-1, 38-29=2, 41-43=2, 45-46=2, 26-27=2	41
		வரிவிதிப்பு செய்யப்படாத கட்டிடங்கள்	0
		<b>மொத்தம்</b>	<b>128</b>
6	இவ்வார்டின் எல்லைகள்		
	வடக்கு	3வது வார்டு ரூரல் தெரு	
	கிழக்கு	தொப்பம்பட்டி கிராம ஊராட்சி	
	தெற்கு	15வது வார்டு காந்தி காமராஜர் தெரு	
	மேற்கு	13வது வார்டு பஜனை மடம் தெரு, 11வது வார்டு பெரியார் தெரு	

7	இவ்வார்டின் மொத்த மக்கள் தொகை	481
8	கீரனூர் உள்ளாட்சி அமைப்பில் உள்ள இவ்வார்டின் மக்கள் தொகை, ஒரு வார்டின் சராசரி மக்கள் தொகையை விட குறைவாகவோ / கூடுதலாகவோ இருப்பின் அதற்கான காரணம்	-
9	குறிப்பு	-

இடம் : கீரனூர்  
தேதி : 18/12/2017

கையொப்பம்



பெயர் : வை. பால்ராஜ்

பதவி : செயல் அலுவலர் /

வார்டு மறுவரையறை அலுவலர்

கீரனூர் பேரூராட்சி

திண்டுக்கல் மாவட்டம்

(பேரூராட்சி / நகராட்சி / மாநகராட்சி)

வரைவு வார்டு மறுவரையறைக்கான ( Delimitation ) அறிக்கை


மாவட்டத்தின் பெயர் : திண்டுக்கல்

பேரூராட்சி / நகராட்சி / மாநகராட்சியின் பெயர் : கீரனூர்

1	வார்டு எண்	13																		
2	இவ்வார்டில் உள்ளடங்கிய பகுதிகளின் பெயர்கள்	காதர்கனி கிழக்குத் தெரு, ராமசாமி வடக்குத் தெரு, முகமதியர் தெற்குத் தெரு, காதர் கனி கிழக்குத் தெரு, பெரிய கடைவீதி, சையது முகமது வடக்குத் தெரு, முகமது கனி வடக்குத் தெரு																		
3	வார்டின் சராசரி மக்கள் தொகை	480																		
4	இவ்வார்டில் உள்ள கட்டடங்களின் எண்கள் (தெரு வாரியாக)	<table border="1"> <tr> <td><u>காதர்கனி கிழக்குத் தெரு</u> கதவு எண்கள். 3 முதல் 19 முடிய 4வது வார்டு</td> <td>18</td> </tr> <tr> <td><u>ராமசாமி வடக்குத் தெரு</u> கதவு எண்கள். 1 முதல் 31 முடிய 4வது வார்டு</td> <td>26</td> </tr> <tr> <td><u>முகமதியர் தெற்குத் தெரு</u> கதவு எண்கள். 1 முதல் 28 முடிய 4வது வார்டு</td> <td>28</td> </tr> <tr> <td><u>காதர் கனி கிழக்குத் தெரு</u> கதவு எண்கள். 1 முதல் 38 முடிய 4வது வார்டு</td> <td>31</td> </tr> <tr> <td><u>பெரிய கடைவீதி</u> கதவு எண்கள். 18 முதல் 23 முடிய 11வது வார்டு</td> <td>20</td> </tr> <tr> <td><u>சையது முகமது வடக்குத் தெரு</u> கதவு எண்கள். 16 முதல் 26 முடிய 5வது வார்டு</td> <td>9</td> </tr> <tr> <td><u>முகமது கனி வடக்குத் தெரு</u> கதவு எண்கள். 1 முதல் 7 முடிய 6வது வார்டு</td> <td>8</td> </tr> <tr> <td>வரிவிதிப்பு செய்யப்படாத கட்டிடங்கள்</td> <td>0</td> </tr> <tr> <td><b>மொத்தம்</b></td> <td><b>140</b></td> </tr> </table>	<u>காதர்கனி கிழக்குத் தெரு</u> கதவு எண்கள். 3 முதல் 19 முடிய 4வது வார்டு	18	<u>ராமசாமி வடக்குத் தெரு</u> கதவு எண்கள். 1 முதல் 31 முடிய 4வது வார்டு	26	<u>முகமதியர் தெற்குத் தெரு</u> கதவு எண்கள். 1 முதல் 28 முடிய 4வது வார்டு	28	<u>காதர் கனி கிழக்குத் தெரு</u> கதவு எண்கள். 1 முதல் 38 முடிய 4வது வார்டு	31	<u>பெரிய கடைவீதி</u> கதவு எண்கள். 18 முதல் 23 முடிய 11வது வார்டு	20	<u>சையது முகமது வடக்குத் தெரு</u> கதவு எண்கள். 16 முதல் 26 முடிய 5வது வார்டு	9	<u>முகமது கனி வடக்குத் தெரு</u> கதவு எண்கள். 1 முதல் 7 முடிய 6வது வார்டு	8	வரிவிதிப்பு செய்யப்படாத கட்டிடங்கள்	0	<b>மொத்தம்</b>	<b>140</b>
<u>காதர்கனி கிழக்குத் தெரு</u> கதவு எண்கள். 3 முதல் 19 முடிய 4வது வார்டு	18																			
<u>ராமசாமி வடக்குத் தெரு</u> கதவு எண்கள். 1 முதல் 31 முடிய 4வது வார்டு	26																			
<u>முகமதியர் தெற்குத் தெரு</u> கதவு எண்கள். 1 முதல் 28 முடிய 4வது வார்டு	28																			
<u>காதர் கனி கிழக்குத் தெரு</u> கதவு எண்கள். 1 முதல் 38 முடிய 4வது வார்டு	31																			
<u>பெரிய கடைவீதி</u> கதவு எண்கள். 18 முதல் 23 முடிய 11வது வார்டு	20																			
<u>சையது முகமது வடக்குத் தெரு</u> கதவு எண்கள். 16 முதல் 26 முடிய 5வது வார்டு	9																			
<u>முகமது கனி வடக்குத் தெரு</u> கதவு எண்கள். 1 முதல் 7 முடிய 6வது வார்டு	8																			
வரிவிதிப்பு செய்யப்படாத கட்டிடங்கள்	0																			
<b>மொத்தம்</b>	<b>140</b>																			
5	இவ்வார்டில் உள்ள வீடுகளின் எண்ணிக்கை (தெரு வாரியாக)	<table border="1"> <tr> <td><u>காதர்கனி கிழக்குத் தெரு</u> 3-1, 8-1, 10-12=3, 12a-1, 12b-1, 13-18=6, 19-1, 19B-1, 19b1-1, 19-1, 19a-1, 19c-1, 19d-1</td> <td>18</td> </tr> <tr> <td><u>ராமசாமி வடக்குத் தெரு</u> 1-2=2, 2a-1, 3-5=3, 8-13=6, 15-18=4, 23-25=3, 27-1, 26-1, 28-29=2, 29a-1, 30-31=2</td> <td>26</td> </tr> <tr> <td><u>முகமதியர் தெற்குத் தெரு</u> 1-2=2, 4-5=2, 7-1, 7a-1, 7b-1, 9-1, 9a-1, 10a-1, 11-13=3, 13a-1, 14-20=7, 21a-1, 21-22=2, 25-28=4</td> <td>28</td> </tr> <tr> <td><u>காதர் கனி கிழக்குத் தெரு</u> 1-1, 1a-1, 2-1, 7-17=11, 19=1, 20-1, 22-25=4, 27-29=3, 31-34=4, 37-38=2</td> <td>31</td> </tr> <tr> <td><u>பெரிய கடைவீதி</u> 18-19=2, 15-1, 17-1, 22-23=2</td> <td>6</td> </tr> <tr> <td><u>சையது முகமது வடக்குத் தெரு</u> 16-17=2, 17a-1, 26a-1, 18c-1, 18-1, 18a-1, 19-20=2</td> <td>9</td> </tr> <tr> <td><u>முகமது கனி வடக்குத் தெரு</u> 1-1, 2-1, 3a-1, 3-1, 4a-1, 5-1, 7-1, 7a-1</td> <td>8</td> </tr> <tr> <td>வரிவிதிப்பு செய்யப்படாத கட்டிடங்கள்</td> <td>0</td> </tr> <tr> <td><b>மொத்தம்</b></td> <td><b>126</b></td> </tr> </table>	<u>காதர்கனி கிழக்குத் தெரு</u> 3-1, 8-1, 10-12=3, 12a-1, 12b-1, 13-18=6, 19-1, 19B-1, 19b1-1, 19-1, 19a-1, 19c-1, 19d-1	18	<u>ராமசாமி வடக்குத் தெரு</u> 1-2=2, 2a-1, 3-5=3, 8-13=6, 15-18=4, 23-25=3, 27-1, 26-1, 28-29=2, 29a-1, 30-31=2	26	<u>முகமதியர் தெற்குத் தெரு</u> 1-2=2, 4-5=2, 7-1, 7a-1, 7b-1, 9-1, 9a-1, 10a-1, 11-13=3, 13a-1, 14-20=7, 21a-1, 21-22=2, 25-28=4	28	<u>காதர் கனி கிழக்குத் தெரு</u> 1-1, 1a-1, 2-1, 7-17=11, 19=1, 20-1, 22-25=4, 27-29=3, 31-34=4, 37-38=2	31	<u>பெரிய கடைவீதி</u> 18-19=2, 15-1, 17-1, 22-23=2	6	<u>சையது முகமது வடக்குத் தெரு</u> 16-17=2, 17a-1, 26a-1, 18c-1, 18-1, 18a-1, 19-20=2	9	<u>முகமது கனி வடக்குத் தெரு</u> 1-1, 2-1, 3a-1, 3-1, 4a-1, 5-1, 7-1, 7a-1	8	வரிவிதிப்பு செய்யப்படாத கட்டிடங்கள்	0	<b>மொத்தம்</b>	<b>126</b>
<u>காதர்கனி கிழக்குத் தெரு</u> 3-1, 8-1, 10-12=3, 12a-1, 12b-1, 13-18=6, 19-1, 19B-1, 19b1-1, 19-1, 19a-1, 19c-1, 19d-1	18																			
<u>ராமசாமி வடக்குத் தெரு</u> 1-2=2, 2a-1, 3-5=3, 8-13=6, 15-18=4, 23-25=3, 27-1, 26-1, 28-29=2, 29a-1, 30-31=2	26																			
<u>முகமதியர் தெற்குத் தெரு</u> 1-2=2, 4-5=2, 7-1, 7a-1, 7b-1, 9-1, 9a-1, 10a-1, 11-13=3, 13a-1, 14-20=7, 21a-1, 21-22=2, 25-28=4	28																			
<u>காதர் கனி கிழக்குத் தெரு</u> 1-1, 1a-1, 2-1, 7-17=11, 19=1, 20-1, 22-25=4, 27-29=3, 31-34=4, 37-38=2	31																			
<u>பெரிய கடைவீதி</u> 18-19=2, 15-1, 17-1, 22-23=2	6																			
<u>சையது முகமது வடக்குத் தெரு</u> 16-17=2, 17a-1, 26a-1, 18c-1, 18-1, 18a-1, 19-20=2	9																			
<u>முகமது கனி வடக்குத் தெரு</u> 1-1, 2-1, 3a-1, 3-1, 4a-1, 5-1, 7-1, 7a-1	8																			
வரிவிதிப்பு செய்யப்படாத கட்டிடங்கள்	0																			
<b>மொத்தம்</b>	<b>126</b>																			

6	இவ்வாட்டின் எல்லைகள்	
	வடக்கு	11வது வார்டு பெரிய கடைவீதி பெரிய சாவடி
	கிழக்கு	12வது வார்டு சேவுகபாண்டின் தெரு
	தெற்கு	சரவணம்பட்டி கிராம ஊராட்சி
	மேற்கு	10வது வார்டு பள்ளிவாசல் கிழக்குத் தெரு, 14வது வார்டு சேக்குமது தெரு
7	இவ்வாட்டின் மொத்த மக்கள் தொகை	473
8	கீரணூர் உள்ளாட்சி அமைப்பில் உள்ள இவ்வாட்டின் மக்கள் தொகை, ஒரு வார்டின் சராசரி மக்கள் தொகையை விட குறைவாகவோ / கூடுதலாகவோ இருப்பின் அதற்கான காரணம்	-
9	குறிப்பு	-

இடம் : கீரணூர்  
தேதி : 18/12/2017

கையொப்பம்   
பெயர் : வை. பால்ராஜ்  
பதவி : செயல் அலுவலர் /  
வார்டு மறுவரையறை அலுவலர்  
கீரணூர் பேரூராட்சி  
திண்டுக்கல் மாவட்டம்

(பேரூராட்சி / நகராட்சி / மாநகராட்சி)  
வரைவு வார்டு மறுவரையறைக்கான ( Delimitation ) அறிக்கை


மாவட்டத்தின் பெயர் : திண்டுக்கல்

பேரூராட்சி / நகராட்சி / மாநகராட்சியின் பெயர் : கீரனூர்

1	வார்டு எண்	14	
2	இவ்வார்டில் உள்ளடங்கிய பகுதிகளின் பெயர்கள்	முகமதியர் தெற்குத் தெரு, சேக் முகமது வடக்குத் தெரு, சையது முகமது வடக்குத் தெரு, முகமது கனி வடக்குத் தெரு	
3	வார்டின் சராசரி மக்கள் தொகை	480	
4	இவ்வார்டில் உள்ள கட்டடங்களின் எண்கள் (தெரு வாரியாக)	<u>முகமதியர் தெற்குத் தெரு</u> கதவு எண்கள். 1 முதல் 60 முடிய 6வது வார்டு	60
		<u>சேக் முகமது வடக்குத் தெரு</u> கதவு எண்கள். 1 முதல் 44 முடிய 6வது வார்டு	44
		<u>சையது முகமது வடக்குத் தெரு</u> கதவு எண்கள். 1 முதல் 15 முடிய 4வது வார்டு	15
		<u>முகமது கனி வடக்குத் தெரு</u> கதவு எண்கள். 1 முதல் 7முடிய 4வது வார்டு	9
		வரிவிதிப்பு செய்யப்படாத கட்டிடங்கள்	0
		<b>மொத்தம்</b>	<b>128</b>
		5	இவ்வார்டில் உள்ள வீடுகளின் எண்ணிக்கை (தெரு வாரியாக)
<u>சேக் முகமது வடக்குத் தெரு</u> 1-1, 3-1, 3a-1, 4-6=3, 6b-1, 6a-1, 8-1, 8a1-1, 9-10=2, 10a-1, 11-1, 12A-1, 13-16=4, 16A-1, 17-25=9, 25A-1, 26-27=2, 27A-1, 25-1, 28A-1, 28B-1, 29-30=2, 26-1, 9-1, 9A-1, 1A=1, 2-1, 1-1	44		
<u>சையது முகமது வடக்குத் தெரு</u> 3-1, 8-1, 8A-1, 9-11=3, 11A-1, 11A1-1, 12-1, 12A-1, 12B-1, 13-15=3, 15A-1	15		
<u>முகமது கனி வடக்குத் தெரு</u> 2-1, 3A-1, 3-1, 4A-1, 5-1, 7-1, 7A-1, 1-1	9		
வரிவிதிப்பு செய்யப்படாத கட்டிடங்கள்	0		
<b>மொத்தம்</b>	<b>128</b>		
6	இவ்வார்டின் எல்லைகள்		
	வடக்கு	13வது வார்டு பாவா ராவத்தர் தெரு, 10வது வார்டு காதர் சாகிப் தெரு	
	கிழக்கு	13வது வார்டு முகமதியர் தெற்குத் தெரு	
	தெற்கு	சரவணம்பட்டி கிராம ஊராட்சி	
	மேற்கு	10வது வார்டு விசிஎஸ் தெரு	

7	இவ்வார்டின் மொத்த மக்கள் தொகை	480
8	கீரனூர் உள்ளாட்சி அமைப்பில் உள்ள இவ்வார்டின் மக்கள் தொகை, ஒரு வார்டின் சராசரி மக்கள் தொகையை விட குறைவாகவோ / கூடுதலாகவோ இருப்பின் அதற்கான காரணம்	-
9	குறிப்பு	-

இடம் : கீரனூர்  
தேதி : 18/12/2017

கையொப்பம்   
பெயர் : வை. பால்ராஜ்  
பதவி : செயல் அலுவலர் /  
வார்டு மறுவரையறை அலுவலர்  
கீரனூர் பேரூராட்சி  
திண்டுக்கல் மாவட்டம்



(பேரூராட்சி / நகராட்சி / மாநகராட்சி)  
வரைவு வார்டு மறுவரையறைக்கான ( Delimitation ) அறிக்கை


மாவட்டத்தின் பெயர் : திண்டுக்கல்

பேரூராட்சி / நகராட்சி / மாநகராட்சியின் பெயர் : கீரனூர்

1	வார்டு எண்	15	
2	இவ்வார்டில் உள்ளடங்கிய பகுதிகளின் பெயர்கள்	அருள்ஜோதி தெரு, காந்தி காமராஜர் தெரு, காந்தி நகர், மதுரைவீரன் கோவில் தெரு, போலீஸ் லைன், காமராஜர் தெரு, ராமபோயன் வடகிழக்குத் தெரு	
3	வார்டின் சராசரி மக்கள் தொகை	480	
4	இவ்வார்டில் உள்ள கட்டடங்களின் எண்கள் (தெரு வாரியாக)	<b>அருள்ஜோதி தெரு</b> கதவு எண்கள். 1 முதல் 13முடிய 3வது	10
		<b>காந்தி காமராஜர் தெரு</b> கதவு எண்கள். 2 முதல் 52முடிய	57
		<b>காந்தி நகர்</b> கதவு எண்கள். 1 முதல் 8முடிய 3வது வார்டு	8
		<b>மதுரைவீரன் கோவில் தெரு</b> கதவு எண்கள். 1 முதல் 28எ முடிய 15வது வார்டு	30
		<b>காமராஜர் தெரு</b> கதவு எண்கள். 1 முதல் 7எ முடிய 15வது வார்டு	9
		<b>ராமபோயன் வடகிழக்குத் தெரு</b> கதவு எண்கள். 1 முதல் 29முடிய 14வது வார்டு	9
		<b>வரிவிதிப்பு செய்யப்படாத கட்டிடங்கள்</b>	0
		<b>மொத்தம்</b>	<b>123</b>
5	இவ்வார்டில் உள்ள வீடுகளின் எண்ணிக்கை (தெரு வாரியாக)	<b>அருள்ஜோதி தெரு</b> 1-4=4, 6-10=5, 13-1	10
		<b>காந்தி காமராஜர் தெரு</b> 1-6=6, 1-3=3, 8-9=2, 11-1, 11A-1, 12-1, 12A-1, 13-16=4, 18=20=3, 20A-1, 21-22=2, 22A-1, 24-25=2, 25A-1, 44B-1, 25A1-1, 26-28=3, 28-1, 29-1, 5A-1, 35-43=9, 43-1, 44-50=7, 37A-1, 12-1, 29A-1, 52-1	57
		<b>காந்தி நகர்</b> 1-8=8	8
		<b>மதுரைவீரன் கோவில் தெரு</b> 1-1, 1A-1, 1B-1, 1C-1, 1D-1, 1C-1, 1F-1, 1G-1, 1H-1, 14-1, 6-7=2, 7A-1, 8-1, 12-1, 17-1, 17A-1, 17B-1, 18-1, 18A-1, 18B-1, 18C-1, 19-1, 20A-1, 21-22=2, 26-28=3, 28A-1	30
		<b>காமராஜர் தெரு</b> 1-1, 2-1, 7-1, 7A-1, 17-1, 27-1, 27A-1, 1-1, 28-1	9
		<b>ராமபோயன் வடகிழக்குத் தெரு</b> 1-3=3, 3A-1, 4-1, 6-1, 6A-1, 1A-1, 29-1	9
		<b>வரிவிதிப்பு செய்யப்படாத கட்டிடங்கள்</b>	0
		<b>மொத்தம்</b>	<b>123</b>

6	இவ்வார்டின் எல்லைகள்	
	வடக்கு	12வது வார்டு சேவுகபாண்டியன் தெற்குத் தெரு
	கிழக்கு	தொப்பம்பட்டி கிராம ஊராட்சி
	தெற்கு	சரவணம்பட்டி கிராம ஊராட்சி
	மேற்கு	12வது வார்டு ராமசாமி வடக்குத் தெரு, முகமதியர் தெற்குத் தெரு
7	இவ்வார்டின் மொத்த மக்கள் தொகை	462
8	கீரனூர் உள்ளாட்சி அமைப்பில் உள்ள இவ்வார்டின் மக்கள் தொகை, ஒரு வார்டின் சராசரி மக்கள் தொகையை விட குறைவாகவோ / கூடுதலாகவோ இருப்பின் அதற்கான காரணம்	-
9	குறிப்பு	-

இடம் : கீரனூர்  
தேதி : 18/12/2017

கையொப்பம்   
பெயர் : வை. பால்ராஜ்  
பதவி : செயல் அலுவலர் /  
வார்டு மறுவரையறை அலுவலர்  
கீரனூர் பேரூராட்சி  
திண்டுக்கல் மாவட்டம்