

**படிவம்
இணைப்பு - 2 (ஈ)**

நகர்ப்புறம்

பேரூராட்சி/ நகராட்சி/மாநகராட்சி

வரைவு வார்டு மறு வரையறைக்கான (Delimitaion) அறிக்கை


மாவட்டத்தின் பெயர்: திண்டுக்கல்

பேரூராட்சியின் பெயர் : பாலசமுத்திரம்

1	வார்டு எண்	1	
2	இவ்வார்டில் அடங்கியுள்ள பகுதிகளின் பெயர்கள்	1.குறும்பப்பட்டி தெற்குத்தெரு 2.மாரியம்மன் கோவில் தெரு 3.குறும்பப்பட்டி மெயின்ரோடு 4.குறும்பப்பட்டி பாலாறு ரோடு 5.குறும்பப்பட்டி மேற்குத்தெரு	
3	வார்டின் சராசரி மக்கள் தொகை	945	
4	இவ்வார்டில் உள்ள கட்டிடங்களின் எண்கள் (தெரு வாரியாக)	1.குறும்பப்பட்டி தெற்குத்தெரு கட்டிட எண்.3041 முதல் 3130, 3718 (15-வது வார்டு).	91
		2.மாரியம்மன் கோவில் தெரு கட்டிட எண்.3131 முதல் 3144, 3707 (15-வது வார்டு)	15
		3.குறும்பப்பட்டி மெயின்ரோடு கட்டிட எண்.3145 முதல் 3159, 3722 (15-வது வார்டு)	16
		4.குறும்பப்பட்டி பாலாறு ரோடு கட்டிட எண்.3160 முதல் 3228,3683 (15-வது வார்டு)	70
		5.குறும்பப்பட்டி மேற்குத்தெரு கட்டிட எண்.3229 முதல் 3303, 3397 (15-வது வார்டு)	76
		வரிவிதிப்பு செய்யப்படாத கட்டிடங்கள்	7
		மொத்தம்	275
5	இவ்வார்டில் உள்ள வீடுகளின் எண்ணிக்கை (தெரு வாரியாக)	1.குறும்பப்பட்டி தெற்குத்தெரு 1, 1A1, 1F, 15A, 1B, 1B1, 1B7, 1C, 1D, 1D3, 1A, 1A3, 1A4, 1E, 1E1, 1G2, 1C3, 1G, 1G4, 1H, 1I, 1I2, 1, 1J, 1K, 1K1, 1K6, 1A, 12, 1L1, 1L2, 1M, 1N, 1O, 1P, 2, 3, 4, 4B, 4B1, 4C, 5, 5A, 5C1, 5C2, 5B, 5C, 5H, 5d1, 5D2, 5D, 3I 1, 6, 6A, 6A1, 7, 7A, 8, 8A, 8B, 10, 10B, 10C, 11, 12, 13, 14, 15, 16, 17, 17A, 19, 20, 21, 23, 23A, 26, 27, 28, 29, 30, 31, 31C, 31E, 31D, 31F, 31G.	91
		2.மாரியம்மன் கோவில் தெரு 1, 2, 3, 4, 5, 6, 7, 8, 11, 13, 14, 14A, 15, 26B2, 26B3.	15
		3.குறும்பப்பட்டி மெயின்ரோடு 27, 28, 29, 30, 31, 32, 33, 34, 35, 36, 37, 38, 38A1, 39, 40A, 40.	16
		4.குறும்பப்பட்டி பாலாறு ரோடு 1, 2, 3, 4, 4A, 5, 5A, 5B, 5C, 5F, 5F1, 5G, 5D, 5F2, 6, 6A1, 6B, 6C, 6A, 7, 7A, 8, 11A, 12, 12A, 13, 13A, 14, 16, 16A 2, 16A1, 18, 18A, 20, 21, 22A, 23, 24, 25, 26, 27, 28, 28A, 29, 29A, 29B, 29D, 29E, 30, 30A, 30C, 30E, 30F, 30H, 30H1, 30H2, 1, 2, 3, 4, 5, 6, 7, 8, 9, 10, 11, 12.	70
		5.குறும்பப்பட்டி மேற்குத்தெரு 1, 2, 3, 4, 5, 5A, 6, 7, 7A, 9, 9A, 10A, 10B, 10, 11, 11A, 12, 13, 14, 14A, 15, 16, 20, 17, 18, 19, 19A, 20A, 21, 23, 24, 24A, 24A1, 24B, 24C, 1K4, 20B, 30F1, 8A, 30B2, 5D3, 1A6, 1B5, 1A, 8A2, 8B1, 1C1, 3G2, 30A2, 5F5, 1H1, 24A2, 1, 24, 24B3, 1M, 1B6, 3J1, 28B, 30B, 1A5, 1G3, 30D, 10D, 1A6, 30A1, 24A1, 1G1, 24, 1A2, 26C1, 3K/3A, 30H3, 30/C1.	76
		வரிவிதிப்பு செய்யப்படாத கட்டிடங்கள்	7
		மொத்தம்	275

6	இவ்வாட்டின் எல்லைகள்		
	வடக்கு	சிவகிரிப்பட்டி ஊராட்சி	
	கிழக்கு	3-வது வார்டு நாடாள்வார் மேற்குத்தெரு	
	தெற்கு	2-வது வார்டு குறும்பபட்டி பைப்ரோடு	
	மேற்கு	பாலாறு	
7	இவ்வாட்டின் மொத்த மக்கள் தொகை	984	
8	பாலசமுத்திரம் உள்ளாட்சி அமைப்பில் உள்ள இவ்வாட்டின் மக்கள் தொகையை விட குறைவாகவோ / கூடதலாகவோ இருப்பின் அதற்கான காரணம்	-	
9	குறிப்பு	-	

இடம் : பாலசமுத்திரம்
நாள் :


 2012.17
 வார்டு மறுவரையறை அலுவலர் / ஸெயல அலுவலர்
 பாலசமுத்திரம் பேரூராட்சி
 திண்டுக்கல் மாவட்டம்.

**படிவம்
இணைப்பு - 2 (ஈ)**

நகர்ப்புறம்

பேரூராட்சி/ நகராட்சி/மாநகராட்சி


வரைவு வார்டு மறு வரையறைக்கான (Delimitaion) அறிக்கை

மாவட்டத்தின் பெயர்: திண்டுக்கல்

பேரூராட்சியின் பெயர் : பாலசமுத்திரம்

1	வார்டு எண்	2	
2	இவ்வார்டில் அடங்கியுள்ள பகுதிகளின் பெயர்கள்	1.குறும்பப்பட்டி மெயின்ரோடு (தெற்குத்தெரு) 2.குறும்பப்பட்டி பைப்ரோடு 3.மாரியம்மன் கோவில் தெரு 4.குறும்பப்பட்டி வடக்குத்தெரு.	
3	வார்டின் சராசரி மக்கள் தொகை	945	
4	இவ்வார்டில் உள்ள கட்டிடங்களின் எண்கள் (தெரு வாரியாக)	1.குறும்பப்பட்டி மெயின்ரோடு (தெற்குத்தெரு) கட்டிடம் எண்.2801 முதல் 2858, 3333,3343,3368,3380,3410,3443,3452,3453,3627,3637,3659,3684 (14-வது வார்டு)	70
		2.குறும்பப்பட்டி பைப்ரோடு கட்டிடம் எண்.2859 முதல் 2931, 3361,3366,3411,3463,3535,3643,3677 (14-வது வார்டு)	82
		3.மாரியம்மன் கோவில் தெரு கட்டிடம் எண்.2932 முதல் 2953, 3580(14-வது வார்டு)	27
		4.குறும்பப்பட்டி வடக்குத்தெரு கட்டிடம் எண்.2954 முதல் 3040, 3378,3552,3562,3682,3686,3687 (14-வது வார்டு)	93
		வரிவிதிப்பு செய்யப்படாத கட்டிடங்கள்	17
		மொத்தம்	289
5	இவ்வார்டில் உள்ள வீடுகளின் எண்ணிக்கை (தெரு வாரியாக)	1.குறும்பப்பட்டி மெயின்ரோடு (தெற்குத்தெரு) 3A,3C,3D,3D2,3D1,3P1,3J,3D4,3E,3E1,3E2,3F,3G,3H,3G1,3G3,3G4,3G5,3G6,3G8,3G9,3G11,3K,3K1,3K2,K3,4,4H3,5,3G31,3K4,3K4/1,3K4/2,3K8,3K9,3K8/3,6A,6B,6B1,6B4, 10,11,12,12A,13A,14,15,19,20,21,22,23,23A,24,25,3K10,1B10A,10A1,1B/10B,1B/C,1B/10C,3K11,3K12,1B10C35/1A,1B/10D,1B/10E,3E/1A,1B/1G,3K13,3K14,3K20,3F1,3G1,1B12,6B3.	70
		2.குறும்பப்பட்டி பைப்ரோடு 1,3,3A,5,6A,6B,6C,6C1,6D,6H,6J,13,6K,6K1,6K2,6L1,6L2,6L,6M,7,8,9,10,12,13,13A1,,14A1,,15,16,17A,17A1,19,23,26A,26A1,27,27A,27A1B,27A2,27B,27A3,27A4,27C,27D,27A6,28,29,29A,29A1,31,31A,32,33,35,35A,38,39,39A,39B,40,40A,41A,43,43A,43B,43C,48,49,49A,50,50A,23A,26A2,27/1A1,27A/3A,24,28A.	80
		3.மாரியம்மன் கோவில் தெரு 1,1K3,3,5,6,7A,8,9,10,11,12,1441A,16,17,17A,19B3,19,20,21,24,22,5A.	23
		4.குறும்பப்பட்டி வடக்குத்தெரு 2,3,5,6,7,7A,8,9,9A,10,10A,11,11A,14,15,16,17,18,19,20,21,22,23,24,24A,24A1,24B,24C,25,25A,26,26A,26B,26C,26D,27A,26F,26G,28,26H,28A,26J,26K,26L,29,32,33,3434A,36,36A,37,38,39,39A,40A,41,43,43A,44,44A1,44A,44B,3H,3I,3G1,45A,45B,45C,3G10,27A7,3K,7A,19B,3G3,4B,12A,23A,1B10,3K/4A,1B5/1,42,27A/1A,1B11,27A1,Bk5.	97
		வரிவிதிப்பு செய்யப்படாத கட்டிடங்கள்	0
		மொத்தம்	270

6	இவ்வாட்டின் எல்லைகள்	
	வடக்கு	1-வது வார்டு மாரியம்மன் கோவில் தெரு
	கிழக்கு	3-வது வார்டு நாடாள்வார் மேற்குத்தெரு
	தெற்கு	6-வது வார்டு தண்டு மாரியம்மன் கோவில்
	மேற்கு	பாலாறு
7	இவ்வாட்டின் மொத்த மக்கள் தொகை	966
8	பாலசமுத்திரம் உள்ளாட்சி அமைப்பில் உள்ள இவ்வாட்டின் மக்கள் தொகையை ஒரு வாட்டின் மக்கள் தொகையை விட குறைவாகவோ / கூடதலாகவோ இருப்பின் அதற்கான காரணம்	-
9	குறிப்பு	-


2012.17

இடம் : பாலசமுத்திரம்
நாள் :

வார்டு மறுவரையறை அலுவலர் / செயல் அலுவலர்
பாலசமுத்திரம் பேரூராட்சி
திண்டுக்கல் மாவட்டம்.

படிவம்
இணைப்பு - 2 (ஈ)

நகர்ப்புறம்

பேரூராட்சி/ நகராட்சி/மாநகராட்சி


வரைவு வார்டு மறு வரையறைக்கான (Delimitaion) அறிக்கை

மாவட்டத்தின் பெயர்: திண்டுக்கல்

பேரூராட்சியின் பெயர் : பாலசமுத்திரம்

1	வார்டு எண்	3	
2	இவ்வார்டில் அடங்கியுள்ள பகுதிகளின் பெயர்கள்	1.பாலசமுத்திரம் குறும்பப்பட்டி ரோடு-1 2.பாலசமுத்திரம் குறும்பப்பட்டி ரோடு-2 3.வடக்கு அரிஜன சாவடி மேற்குத்தெரு 4.பாலசமுத்திரம் குறும்பப்பட்டி ரோடு 5.வடக்கு அரிஜன தெரு 6.முத்தாலம்மன் கோவில் தெரு 7.கிருஸ்தவ தெரு 8.சர்ச்ரோடு 9.நாடாள்வார் மேற்குத்தெரு 10.நாடாள்வார் தெரு 11.வடக்கு அரிஜன தெரு 12.வடக்கு அரிஜன சாவடி மேற்கு தெரு	
3	வார்டின் சராசரி மக்கள் தொகை	945	
4	இவ்வார்டில் உள்ள கட்டிடங்களின் எண்கள் (தெரு வாரியாக)	1.பாலசமுத்திரம் குறும்பப்பட்டி ரோடு-1 கட்டிடம் எண்.2574 முதல் 2586,3339, 3523,3611,3762 (13-வது வார்டு)	17
		2.பாலசமுத்திரம் குறும்பப்பட்டி ரோடு-2 கட்டிடம் எண்.2587 முதல் 2597, 3370 (13-வது வார்டு)	12
		3.வடக்கு அரிஜன சாவடி மேற்குத்தெரு கட்டிடம் எண்.2598 முதல் 2621, 3602,3698 (13-வது வார்டு)	31
		4.பாலசமுத்திரம் குறும்பப்பட்டி ரோடு கட்டிடம் எண்.2622 முதல் 2646 (13-வது வார்டு)	25
		5.வடக்கு அரிஜன தெரு கட்டிடம் எண்.2647 முதல் 2652, 3480 (13-வது வார்டு)	7
		6.முத்தாலம்மன் கோவில் தெரு கட்டிடம் எண்.2653 முதல் 2657, 3555, 3606 (13-வது வார்டு)	7
		7.கிருஸ்தவ தெரு கட்டிடம் எண்.2658 முதல் 2689 (13-வது வார்டு)	24
		8.சர்ச்ரோடு கட்டிடம் எண்.2682 முதல் 2689 (13-வது வார்டு)	8
		9.நாடாள்வார் மேற்குத்தெரு கட்டிடம் எண்.2690 முதல் 2709, 3377 (13-வது வார்டு)	21
		10.நாடாள்வார் தெரு கட்டிடம் எண்.2710 முதல் 2741, 3309, 3737 (13-வது வார்டு)	34
		11.வடக்கு அரிஜன தெரு கட்டிடம் எண்.2742 முதல் 2756 (13-வது வார்டு)	15
		12.வடக்கு அரிஜன சாவடி மேற்கு தெரு கட்டிடம் எண்.2757 முதல் 2800, 3371,3381,3382,3427,3446,3451,3457,3482,3502,350 3,3544,3556,3557,3572,3655,3763 2757 முதல் 2800, 3371,3381,3382, 3427,3446, 3451,3457,3482,3502,3503,3544,3556,3557,3572,365 5,3763 (13-வது வார்டு)	79
		வரிவிதிப்பு செய்யப்படாத கட்டிடங்கள்	17
		மொத்தம்	297

5	இவ்வார்டில் உள்ள வீடுகளின் எண்ணிக்கை (தெரு வாரியாக)	1.பாலசமுத்திரம் குறும்பபட்டி ரோடு-1 1,2,3,4,5,6,7,8,11,12,13,14,15.	17
		2.பாலசமுத்திரம் குறும்பபட்டி ரோடு-2 18,19,20,21,24A,22,24,25,25A,26,27.	12
		3.வடக்கு அரிஜன சாவடி மேற்குத்தெரு 2,2A,4,5,5A,17A1,10,11,12,12A,13B,13C,13D,13D1,13E,17,17A,18,19A2,20,21,22.	31
		4.பாலசமுத்திரம் குறும்பபட்டி ரோடு 29A,29B,29C,3031,32,33A,34,35,36,36A,39,40,40A,43,43A,46B,46B1,47,48,49,42,42A.	25
		5.வடக்கு அரிஜன தெரு 3,4,3A,6,7,9.	7
		6.முத்தாலம்மன் கோவில் தெரு 1,1A,2,3,3A.	7
		7.கிருஸ்தவ தெரு 1,1A,1B,5,5A,5B,5C,6,7,7A,9A,9A1,9B,9C,10,11,12,13A,13B,13C,13D,14,15,17.	24
		8.சர்ச்சுரோடு 1, 1A,1B,2,3A,3B,5,6.	8
		9.நாடாள்வார் மேற்குத்தெரு 1,2,3,3A,4,6-13,5,6A1,7,8,9,12A,16A,18,18A,18B,18C,19,19A.	21
		10.நாடாள்வார் தெரு 2,3,3A,3B,4,4A,6,8,11,12,12A,13A,13C,14,16,17,17A,18,18A,19,19A,20,21,21B,22,23,25,26.	34
		11.வடக்கு அரிஜன தெரு 15,15A,15B,19A,20,19C,19D,21,22,24,26A,28,28A,30,21.	15
		12.வடக்கு அரிஜன சாவடி மேற்கு தெரு 1,1A,14,2,2A,2B1,10,11,11A,12,13,14,15,19B,21,22,24A,24B,25,26,26B,26C,29,30,33,35,36,37,38,39,40,41,42,42A,44,44A,46,48,6-4,14,36A,106A2,38B,38C,38D,38E,38F,38G,38G1,38G2,38G3,38G4,38G5,38G6,38G7,38G8,38G,13A,13B1,16A,38G9.	79
	வரிவிதிப்பு செய்யப்படாத கட்டிடங்கள்	0	
	மொத்தம்	280	
6	இவ்வார்டின் எல்லைகள்		
	வடக்கு	மந்தைக்குளம்	
	கிழக்கு	4-வது வார்டு வடக்கு அரிஜன தெரு தெற்கு சந்து	
	தெற்கு	6-வது வார்டு பாலசமுத்திரம் குறும்பபட்டி ரோடு	
	மேற்கு	2-வது வார்டு நாடாள்வார் மேற்குத்தெரு	
7	இவ்வார்டின் மொத்த மக்கள் தொகை	1002	
8	பாலசமுத்திரம் உள்ளாட்சி அமைப்பில் உள்ள இவ்வார்டின் மக்கள் தொகை ஒரு வார்டின் மக்கள் தொகையை விட குறைவாகவோ / கூடதலாகவோ இருப்பின் அதற்கான காரணம்	-	
9	குறிப்பு	-	


 2012.17

இடம் : பாலசமுத்திரம்
நாள் :

வார்டு மறுவரையறை அலுவலர் / ஸெயல அலுவலர்
 பாலசமுத்திரம் பேரூராட்சி
 திண்டுக்கல் மாவட்டம்.

படிவம்
இணைப்பு - 2 (ஈ)

நகர்ப்புறம்


பேரூராட்சி/ நகராட்சி/மாநகராட்சி

வரைவு வார்டு மறு வரையறைக்கான (Delimitaion) அறிக்கை

மாவட்டத்தின் பெயர் : திண்டுக்கல்

பேரூராட்சியின் பெயர் : பாலசமுத்திரம்

1	வார்டு எண்	4	
2	இவ்வார்டில் அடங்கியுள்ள பகுதிகளின் பெயர்கள்	1.கிழக்கு அரிஜன தெரு 2.வடக்கு அரிஜன தெரு	
3	வார்டின் சராசரி மக்கள் தொகை	945	
4	இவ்வார்டில் உள்ள கட்டிடங்களின் எண்கள் (தெரு வாரியாக)	1.கிழக்கு அரிஜன தெரு கட்டிடம் எண்.1 முதல் 138, 3335, 3393 முதல் 3395, 3398, 3441, 3493, 3516, 3568, 3581, 3600, 3692, 3702, 3746, 3757, 3758, 3759, 3764 (1-வது வார்டு)	181
		2.வடக்கு அரிஜன தெரு கட்டிடம் எண்.177 முதல் 240, 3327, 3400, 3485, 3564, 3633, 3701 (1-வது வார்டு)	90
		வரிவிதிப்பு செய்யப்படாத கட்டிடங்கள்	31
		மொத்தம்	302
5	இவ்வார்டில் உள்ள வீடுகளின் எண்ணிக்கை (தெரு வாரியாக)	1.கிழக்கு அரிஜன தெரு 1A, 1A1, 1A2, 2C, 2A, 4, 5, 6, 7, 8, 8A, 8A1, 8/A, 10, 12, 12A, 13A, 13B, 14, 14A, 15, 15A, 15C, 17, 17A1, 19, 19A, 19B, 20, 20A, 22, 22A, 22A1, 22C, 24, 26, 27, 28, 29, 30, 30A, 30A1, 30/1A, 31, 34, 35, 36, 37A, 39A, 40, 41, 42, 44, 44A, 45, 46, 48A, 49, 50A2, 50A2/1, 51A, 51A1, 51A252, 52A, 52A1, 52, 52A, 52B, 52B1, 52B2, 52C, 52C1, 52C/1A, 52E, 52E1, 52F, 52C, 53, 53A, 53B, 52H, 52I, 54, 55, 57, 58, 58A, 58B, 58C, 59, 59A, 59B, 52H1, 52J, 52B5, 52B6, 52L, 52M, 52N, 52O, 52K, 52Q, 52R, 52S, 52J1, 52J2, 52J1A, 52U, 52U1, 52V, 52X, 52Y, 52Z, 52W, 52(2), 52(3), 52(4), 52(5), 52/8, 53C, 53D, 53E, 53E1, 53D2, 53D3, 53H, 53I, 52F1, 53J1, 53J/1A, 53J2, 15B, 53E7, 53E8, 20A1, 53E10, 53E11, 55A, 55, 53E12, 55A, 55A, 53E7, 53E8, 53E9, 53E9, 45A.	181
		2.வடக்கு அரிஜன தெரு 1, 2, 3, 5A, 5, 6, 6A, 6A1, 7, 8, 9, 10, 10A, 1, 2, 2A1, 2B2, 2C, 2C1, 2D, 2D1, 2E, 2E1, 2G, 2G1, 2H2, 2K, 10A, 10A1, 2L, 2M, 2N, 2G2, 2G3, 2G4, 2E2, 2E3, 2H, 2H1, 2H2A, 2I, 2J, 2L1, 2L1, 2L2, 2R4, 5, 8, 9, 10, 11, 11A, 12, 13, 14, 15A, 16A1, 49, 53J2A, 49A, 11B, 15B, 17A, 49A, 2HA21, 2Ha22, 2H2A3, 54,	90
		வரிவிதிப்பு செய்யப்படாத கட்டிடங்கள்	0
		மொத்தம்	271
6	இவ்வார்டின் எல்லைகள்		
	வடக்கு	மந்தைக்குளம்	
	கிழக்கு	பழனி ரோடு சிவகிரிப்பட்டி ஊராட்சி	
	தெற்கு	9-வது வார்டு பார்க் ரோடு	
	மேற்கு	3-வது வார்டு வடக்கு அரிஜன தெரு	
7	இவ்வார்டின் மொத்த மக்கள் தொகை	970	
8	பாலசமுத்திரம் உள்ளாட்சி அமைப்பில் உள்ள இவ்வார்டின் மக்கள் தொகை ஒரு வார்டின் மக்கள் தொகையை விட குறைவாகவோ / கூடதலாகவோ இருப்பின் அதற்கான காரணம்	-	
9	குறிப்பு	-	


2012.17

இடம் : பாலசமுத்திரம்
நாள் :

வார்டு மறுவரையறை அலுவலர் / செயல் அலுவலர்
பாலசமுத்திரம் பேரூராட்சி

**படிவம்
இணைப்பு - 2 (ஈ)**

நகர்ப்புறம்

பேரூராட்சி/ நகராட்சி/மாநகராட்சி


வரைவு வார்டு மறு வரையறைக்கான (Delimitaion) அறிக்கை

மாவட்டத்தின் பெயர்: திண்டுக்கல்

பேரூராட்சியின் பெயர் : பாலசமுத்திரம்

1	வார்டு எண்	5	
2	இவ்வார்டில் அடங்கியுள்ள பகுதிகளின் பெயர்கள்	1.வடக்கு அரிஜன சாவடி தெற்குத்தெரு 2.பார்க் ரோடு 3.அய்யம்பள்ளி விநாயகர் கோவில் தெரு 4.கடைவீதி 5.வீரமாத்தியம்மன் கோவில் தெரு 6.காமாட்சியம்மன் கோவில் தெரு	
3	வார்டின் சராசரி மக்கள் தொகை	945	
4	இவ்வார்டில் உள்ள கட்டிடங்களின் எண்கள் (தெரு வாரியாக)	1.வடக்கு அரிஜன சாவடி தெற்குத்தெரு கட்டிடம் எண்.241 முதல் 249 (2-வது வார்டு)	9
		2.பார்க் ரோடு கட்டிடம் எண்.250 முதல் 317, 3435,3464,3494, 3694,3710,3747 (2-வது வார்டு)	88
		3.கடைவீதி கட்டிடம் எண்.318 முதல் 332, 3727 (2-வது வார்டு)	40
		4.அய்யம்பள்ளி விநாயகர் கோவில் தெரு கட்டிடம் எண்.139 முதல் 176, 3492, 3742 (2-வது வார்டு)	16
		5.வீரமாத்தியம்மன் கோவில் தெரு கட்டிடம் எண்.333 முதல் 389, 2450,2646 (2-வது வார்டு)	59
		6.காமாட்சியம்மன் கோவில் தெரு கட்டிடம் எண்.390 முதல் 418 (2-வது வார்டு)	29
		வரிவிதிப்பு செய்யப்படாத கட்டிடங்கள்	14
		மொத்தம்	255
5	இவ்வார்டில் உள்ள வீடுகளின் எண்ணிக்கை (தெரு வாரியாக)	1.வடக்கு அரிஜன சாவடி தெற்குத்தெரு 2,5,5A,6,7,9,12,13,15.	9
		2.பார்க் ரோடு 1B,1C,1B1,1B2,1B2(1),1B2/2,1B2(4),1B2(5),3,3 A,3A1,4,5,7,8,9,11,12,12A,13,15,16A,16B,16C, 19,20,20A,21,22,22A,23,23A,25A,27A,27,28,30, 32,32A,33,33A,33B,34,35,35A,35B,35C,35D,36, 39,39A,40,41,41B,41,43,43A,44,46,46A,46B,49, 49A,50,51,52,53,54,19A,44A,1B2/6,9A,51A,40A .	88
		3.கடைவீதி 2,3,4A,6,7,4B,8,9,10,11,12,13,14,15,16,4A1.	16
		4.அய்யம்பள்ளி விநாயகர் கோவில் தெரு 1D,1,2,3,5,6A,6B,9A,9A1,12,12A,16,1617,19,19 A,20,20A,20B,22,23,24,25,26,27,28,28A,28A1,2 9,30,30A,31,31A,31A1,31A2,32A,52B,53,20C,1 6	40
		5.வீரமாத்தியம்மன் கோவில் தெரு 1,2,3,4,4B,4C,4D,5,5A,6,7,8,9,10,11,12,13,14,1 4A,15,16,17,18,20,21,22,23,23A,24,24A,24A1,2 5,26,27A,28,29,30,3233,33A,34,35,36,38,38A,4 1,42,43,43A,43B,44,44A,45A,46,47,48,48A,22A .	59
		6.காமாட்சியம்மன் கோவில் தெரு 2,2A,3,4,5,6,6A,7,8,36A1,9,10,11,12,12A,12C,1 3,14,14A,14B,17,18,19,19A,21A,21B,22A,23,24 .	29
		வரிவிதிப்பு செய்யப்படாத கட்டிடங்கள்	0
		மொத்தம்	241

6	இவ்வாட்டின் எல்லைகள்	
	வடக்கு	4-வது வார்டு வடக்கு ஹரிஜன தெரு
	கிழக்கு	4-வது வார்டு சமுதாய கூடம்
	தெற்கு	8-வது வார்டு பள்ளிவாசல் மெயின்ரோடு
	மேற்கு	6-வது வார்டு கடைவீதி
7	இவ்வாட்டின் மொத்த மக்கள் தொகை	862
8	பாலசமுத்திரம் உள்ளாட்சி அமைப்பில் உள்ள இவ்வாட்டின் மக்கள் தொகை ஒரு வாட்டின் மக்கள் தொகையை விட குறைவாகவோ / கூடதலாகவோ இருப்பின் அதற்கான காரணம்	-
9	குறிப்பு	-


2012.17


இடம் : பாலசமுத்திரம்
நாள் :

வார்டு மறுவரையறை அலுவலர் / செயல் அலுவலர்
பாலசமுத்திரம் பேரூராட்சி
திண்டுக்கல் மாவட்டம்.

படிவம்
இணைப்பு - 2 (ஈ)
நகர்ப்புறம்
பேரூராட்சி/ நகராட்சி/மாநகராட்சி
வரைவு வார்டு மறு வரையறைக்கான (Delimitaion) அறிக்கை
மாவட்டத்தின் பெயர்: திண்டுக்கல் **பேரூராட்சியின் பெயர்: பாலசமுத்திரம்**

1	வார்டு எண்	6	
2	இவ்வார்டில் அடங்கியுள்ள பகுதிகளின் பெயர்கள்	1.கரிக்கடை சந்து 2.வடக்கு அரிஜன தெரு 3.மேற்கு அரிஜன சாவடி ரோடு 4.தெற்கு உப்புத்தண்ணீர் கிணறு தெரு	
3	வார்டின் சராசரி மக்கள் தொகை	945	
4	இவ்வார்டில் உள்ள கட்டிடங்களின் எண்கள் (தெரு வாரியாக)	1.கரிக்கடை சந்து கட்டிடம் எண்.2384 முதல் 2416, 3330,3459, 3603, 3609,3636 (12-வது வார்டு).	39
		2.வடக்கு அரிஜன தெரு கட்டிடம் எண்.2417 முதல் 2469, 3308,3390, 3426, 3538,3563,3590 (12-வது வார்டு)	73
		3.மேற்கு அரிஜன சாவடி ரோடு கட்டிடம் எண்.2470 முதல் 2573, 3369,3561, 3620 (12-வது வார்டு)	107
		4.தெற்கு உப்புத்தண்ணீர் கிணறு தெரு கட்டிடம் எண்.2145 முதல் 2165 (11-வது வார்டு)	21
	வரிவிதிப்பு செய்யப்படாத கட்டிடங்கள்	0	
	மொத்தம்	240	
5	இவ்வார்டில் உள்ள வீடுகளின் எண்ணிக்கை (தெரு வாரியாக)	1.கரிக்கடை சந்து 1,2,3,4,5,5B,5A1,5C,6A,6,5C1,7,7A,9,10,11,12, 13,15,15A,16,16B,17,17A,17B,18,19,20,21,24,2 5,5A1,2A,2A5,3A,3636.	39
		2.வடக்கு அரிஜன தெரு 1,2,3,4,4A,6,9,11,12,15,17,19,19A,19A,20,22,23 A,25,25A,25A1,27,28,30,30A,30B,37A,38,38B,3 8A,39,40,41,42,43,44,46,47,47A,48,50,51,52,55 ,55A,56,57,57A,61,63A,63,64,65,67,1A,28A,25 B,25C,28A.	73
		3.மேற்கு அரிஜன சாவடி ரோடு 1,3,6,7,8,9,10,11,12,13,14,15,16,16A,.17,19,20, 22,23,23A,24M,25,25A,26,27,27A,28A,28A2,28 B,28C,30,30A,31,31A,34,34A,36,37A,37A1,38,4 0,40A,41,41A,42,42A,42B,42B1,42C,42D,42E1, 42E,42G,42H,42J1,42I,42J,42K,42L,42M,42N,4 2O,42P,42Q,42R,42T,42T3,42T2,42T1,42U,42 V1,42V,28A,43A,44A,45,47,47A,49,49A,50,50A, 55,59,59A,60,61,61A,61B,62,64,65,68,62I,42G2 ,42G2,2B,25B,46A1,42F,20A,46A8,61C,59B,42 E2.	107
		4.தெற்கு உப்புத்தண்ணீர் கிணறு தெரு 2,2A,1A,3,4,7,7A,8,9,9A,10,11,12,12A,13,13A,1 6,17,17A,18,19.	21
	வரிவிதிப்பு செய்யப்படாத கட்டிடங்கள்	0	
	மொத்தம்	240	
6	இவ்வார்டின் எல்லைகள்		
	வடக்கு	2-வது வார்டு தண்டுமாரியம்மன் கோவில்	
	கிழக்கு	5-வது வார்டு அப்பம்புள்ளி விநாயகர் கோவில்	
	தெற்கு	13-வது வார்டு மேற்கு உப்புத்தண்ணீர் கிணறு தெரு	
	மேற்கு	பாலாறு	
7	இவ்வார்டின் மொத்த மக்கள் தொகை	859	
8	பாலசமுத்திரம் உள்ளாட்சி அமைப்பில் உள்ள இவ்வார்டின் மக்கள் தொகை ஒரு வார்டின் மக்கள் தொகையை விட குறைவாகவோ / கூடதலாகவோ இருப்பின் அதற்கான காரணம்	-	
9	குறிப்பு	-	

இடம்: பாலசமுத்திரம்
நாள்:


வார்டு மறுவரையறை அலுவலர் / செயல் அலுவலர்
பாலசமுத்திரம் பேரூராட்சி
திண்டுக்கல் மாவட்டம்.

**படிவம்
இணைப்பு - 2 (ஈ)**

நகர்ப்புறம்

பேரூராட்சி/ நகராட்சி/மாநகராட்சி

வரைவு வார்டு மறு வரையறைக்கான (Delimitaion) அறிக்கை


மாவட்டத்தின் பெயர்: திண்டுக்கல்

பேரூராட்சியின் பெயர் : பாலசமுத்திரம்

1	வார்டு எண்	7																				
2	இவ்வார்டில் அடங்கியுள்ள பகுதிகளின் பெயர்கள்	1.,பெருமாள் கோவில் தெரு 2.கடைவீதி 3.அன்னமார் கோவில் தெரு 4.ரைஸ்மில் ரோடு 5.பஞ்சாயத்து யூனியன் பள்ளி ரோடு 6.புதச்சு விநாயகர் கோவில் தெரு 7.மேற்கு உப்புத்தண்ணீர் கிணறு ரவண்டு ரோடு 8.பெருமாள் கோவில் தெரு-1																				
3	வார்டின் சராசரி மக்கள் தொகை	945																				
4	இவ்வார்டில் உள்ள கட்டிடங்களின் எண்கள் (தெரு வாரியாக)	<table border="1"> <tr> <td>1.பெருமாள் கோவில் தெரு கட்டிடம் எண்.1947 முதல் 2001, 3375,3386 (10-வது வார்டு)</td> <td align="center">59</td> </tr> <tr> <td>2.கடைவீதி கட்டிடம் எண்.2002 முதல் 2022, 3421,3725, 3750 (10-வது வார்டு)</td> <td align="center">27</td> </tr> <tr> <td>3.அன்னமார் கோவில் தெரு கட்டிடம் எண்.2023 முதல் 2032 (10-வது வார்டு)</td> <td align="center">15</td> </tr> <tr> <td>4.ரைஸ்மில் ரோடு கட்டிடம் எண்.2033 முதல் 2057,3472,3752 (10-வது வார்டு)</td> <td align="center">28</td> </tr> <tr> <td>5.பஞ்சாயத்து யூனியன் பள்ளி ரோடு கட்டிடம் எண்.2058 முதல் 2061 (10-வது வார்டு)</td> <td align="center">4</td> </tr> <tr> <td>6.புதச்சு விநாயகர் கோவில் தெரு கட்டிடம் எண்.2062 முதல் 2087, 3506,3748 (10-வது வார்டு)</td> <td align="center">31</td> </tr> <tr> <td>7.மேற்கு உப்புத்தண்ணீர் கிணறு ரவண்டு ரோடு கட்டிடம் எண்.2115 முதல் 2144 (10-வது வார்டு)</td> <td align="center">42</td> </tr> <tr> <td>8.பெருமாள் கோவில் தெரு-1 கட்டிடம் எண்.1693 முதல் 1758 (8-வது வார்டு)</td> <td align="center">69</td> </tr> <tr> <td>வரிவிதிப்பு செய்யப்படாத கட்டிடங்கள்</td> <td align="center">21</td> </tr> <tr> <td>மொத்தம்</td> <td align="center">296</td> </tr> </table>	1.பெருமாள் கோவில் தெரு கட்டிடம் எண்.1947 முதல் 2001, 3375,3386 (10-வது வார்டு)	59	2.கடைவீதி கட்டிடம் எண்.2002 முதல் 2022, 3421,3725, 3750 (10-வது வார்டு)	27	3.அன்னமார் கோவில் தெரு கட்டிடம் எண்.2023 முதல் 2032 (10-வது வார்டு)	15	4.ரைஸ்மில் ரோடு கட்டிடம் எண்.2033 முதல் 2057,3472,3752 (10-வது வார்டு)	28	5.பஞ்சாயத்து யூனியன் பள்ளி ரோடு கட்டிடம் எண்.2058 முதல் 2061 (10-வது வார்டு)	4	6.புதச்சு விநாயகர் கோவில் தெரு கட்டிடம் எண்.2062 முதல் 2087, 3506,3748 (10-வது வார்டு)	31	7.மேற்கு உப்புத்தண்ணீர் கிணறு ரவண்டு ரோடு கட்டிடம் எண்.2115 முதல் 2144 (10-வது வார்டு)	42	8.பெருமாள் கோவில் தெரு-1 கட்டிடம் எண்.1693 முதல் 1758 (8-வது வார்டு)	69	வரிவிதிப்பு செய்யப்படாத கட்டிடங்கள்	21	மொத்தம்	296
1.பெருமாள் கோவில் தெரு கட்டிடம் எண்.1947 முதல் 2001, 3375,3386 (10-வது வார்டு)	59																					
2.கடைவீதி கட்டிடம் எண்.2002 முதல் 2022, 3421,3725, 3750 (10-வது வார்டு)	27																					
3.அன்னமார் கோவில் தெரு கட்டிடம் எண்.2023 முதல் 2032 (10-வது வார்டு)	15																					
4.ரைஸ்மில் ரோடு கட்டிடம் எண்.2033 முதல் 2057,3472,3752 (10-வது வார்டு)	28																					
5.பஞ்சாயத்து யூனியன் பள்ளி ரோடு கட்டிடம் எண்.2058 முதல் 2061 (10-வது வார்டு)	4																					
6.புதச்சு விநாயகர் கோவில் தெரு கட்டிடம் எண்.2062 முதல் 2087, 3506,3748 (10-வது வார்டு)	31																					
7.மேற்கு உப்புத்தண்ணீர் கிணறு ரவண்டு ரோடு கட்டிடம் எண்.2115 முதல் 2144 (10-வது வார்டு)	42																					
8.பெருமாள் கோவில் தெரு-1 கட்டிடம் எண்.1693 முதல் 1758 (8-வது வார்டு)	69																					
வரிவிதிப்பு செய்யப்படாத கட்டிடங்கள்	21																					
மொத்தம்	296																					
		<table border="1"> <tr> <td>1.பெருமாள் கோவில் தெரு 4B,4B1,4A1,4C,4F1,4G,4H,4I,2E,2E1,4J,4K,3L,4M,42A,4R1,4R2, 4B2,7A1,5,5A,5B,6,8A,7,7F,7G,7G1,9,9A,10,12,13,14,14A,14A2,14A/1A,14B,15,15A,7D,7C,7B,7A1,7A2,1E,1G,4M,4O,4B,15A1,4G,4R,10A,5B 1.</td> <td align="center">59</td> </tr> <tr> <td>2.கடைவீதி 34,35,37,37A,39,41,42,40,40A,43,42A1,44,44A,46,47,48,49,50,52,53.54,41A,40,52A.</td> <td align="center">27</td> </tr> <tr> <td>3.அன்னமார் கோவில் தெரு 1,2,5,6,8,9,10,11,12,12A.</td> <td align="center">15</td> </tr> <tr> <td>4.ரைஸ்மில் ரோடு 15A,1,1A,2,3,48A,3,4,4A,5,6,6A,7,8,9,10,11,12,13,13A,14,15,16,17,1818A,19.</td> <td align="center">28</td> </tr> </table>	1.பெருமாள் கோவில் தெரு 4B,4B1,4A1,4C,4F1,4G,4H,4I,2E,2E1,4J,4K,3L,4M,42A,4R1,4R2, 4B2,7A1,5,5A,5B,6,8A,7,7F,7G,7G1,9,9A,10,12,13,14,14A,14A2,14A/1A,14B,15,15A,7D,7C,7B,7A1,7A2,1E,1G,4M,4O,4B,15A1,4G,4R,10A,5B 1.	59	2.கடைவீதி 34,35,37,37A,39,41,42,40,40A,43,42A1,44,44A,46,47,48,49,50,52,53.54,41A,40,52A.	27	3.அன்னமார் கோவில் தெரு 1,2,5,6,8,9,10,11,12,12A.	15	4.ரைஸ்மில் ரோடு 15A,1,1A,2,3,48A,3,4,4A,5,6,6A,7,8,9,10,11,12,13,13A,14,15,16,17,1818A,19.	28												
1.பெருமாள் கோவில் தெரு 4B,4B1,4A1,4C,4F1,4G,4H,4I,2E,2E1,4J,4K,3L,4M,42A,4R1,4R2, 4B2,7A1,5,5A,5B,6,8A,7,7F,7G,7G1,9,9A,10,12,13,14,14A,14A2,14A/1A,14B,15,15A,7D,7C,7B,7A1,7A2,1E,1G,4M,4O,4B,15A1,4G,4R,10A,5B 1.	59																					
2.கடைவீதி 34,35,37,37A,39,41,42,40,40A,43,42A1,44,44A,46,47,48,49,50,52,53.54,41A,40,52A.	27																					
3.அன்னமார் கோவில் தெரு 1,2,5,6,8,9,10,11,12,12A.	15																					
4.ரைஸ்மில் ரோடு 15A,1,1A,2,3,48A,3,4,4A,5,6,6A,7,8,9,10,11,12,13,13A,14,15,16,17,1818A,19.	28																					

5	இவ்வாட்டில் உள்ள வீடுகளின் எண்ணிக்கை (தெரு வாரியாக)	5.பஞ்சாயத்து யூனியன் பள்ளி ரோடு 45,36,47,48.	4
		6.புதச்சு விநாயகர் கோவில் தெரு 1,1B,2,3,4,5,5A,5B,6,8,9,10A,10B,12,13,14,15,17,18,19,20,21,22,23,24,1.	31
		7.மேற்கு உப்புத்தண்ணீர் கிணறு ரவுண்டு ரோடு 1,8,9,9A,9B,10,10A,10B,10B1,12,16,13,18,14,15A,15B,17,19,20,22,23,25,25A,26A,27,27A,7A,2A.	42
		8.பெருமாள் கோவில் தெரு-1 1,1A,1B,1C,1D,2A,2B,2A1,2C,2D,2E,2F,2G,2H,18/83,3C,3D,3E,3F,3G,3A2,35G,3A1,3A4,3A5,21B1,22B,25,26,24F,24D,24D1,24B2,38A1,35A,35G1,35G9,35H,35G7,3A6,38C,38C2,36G9,24B,24C,3,4,1F,314,30M,13A1,35D1,35D2,3A3,24D1,35D3,35D4,35G10,35G10A,21C,35M,35O1,35G1,30A.	69
		வரிவிதிப்பு செய்யப்படாத கட்டிடங்கள்	0
		மொத்தம்	275
6	இவ்வாட்டின் எல்லைகள்		
	வடக்கு	13-வது வார்டு, பாலசமுத்திரம் பாலாறு ரோடு	
	கிழக்கு	9-வது வார்டு வனப்பகுதி	
	தெற்கு	13-வது வார்டு பாலாறு மெயின்ரோடு	
	மேற்கு	13-வது வார்டு பாலசமுத்திரம் பாலாறு ரோடு	
7	இவ்வாட்டின் மொத்த மக்கள் தொகை		984
8	பாலசமுத்திரம் உள்ளாட்சி அமைப்பில் உள்ள இவ்வாட்டின் மக்கள் தொகை ஒரு வாட்டின் மக்கள் தொகையை விட குறைவாகவோ / கூடதலாகவோ இருப்பின் அதற்கான காரணம்		-
9	குறிப்பு		-

இடம் : பாலசமுத்திரம்
நாள் :


20.12.17

வார்டு மறுவரையறை அலுவலர் / செயல் அலுவலர்
பாலசமுத்திரம் பேரூராட்சி
திண்டுக்கல் மாவட்டம்.

**படிவம்
இணைப்பு – 2 (ஈ)
நகர்ப்புறம்**

பேரூராட்சி/ நகராட்சி/மாநகராட்சி


வரைவு வார்டு மறு வரையறைக்கான (Delimitaion) அறிக்கை

மாவட்டத்தின் பெயர்: திண்டுக்கல்

பேரூராட்சியின் பெயர் : பாலசமுத்திரம்

1	வார்டு எண்	8	
2	இவ்வார்டில் அடங்கியுள்ள பகுதிகளின் பெயர்கள்	1.காமாட்சியம்மன் கோவில் தெரு 2.முஸ்லீம் தெரு 3.பள்ளிவாசல் கிழக்குத் தெரு 4.மசூதி வடக்குத்தெரு 5.பள்ளிவாசல் மெயின் ரோடு 6.செட்டியார் தெரு 7.பஞ்சாயத்து யூனியன் பள்ளி ரோடு	
3	வார்டின் சராசரி மக்கள் தொகை	945	
4	இவ்வார்டில் உள்ள கட்டிடங்களின் எண்கள் (தெரு வாரியாக)	1.காமாட்சியம்மன் கோவில் தெரு கட்டிடம் எண்.419 முதல் 434 (3-வது வார்டு)	16
		2.முஸ்லீம் தெரு கட்டிடம் எண்.435 முதல் 463 (3-வது வார்டு)	29
		3.பள்ளிவாசல் கிழக்குத் தெரு கட்டிடம் எண்.464 முதல் 499, 3418, 3719, 3438, (3-வது வார்டு)	40
		4.மசூதி வடக்குத்தெரு கட்டிடம் எண்.500 முதல் 525, 3495 (3-வது வார்டு)	26
		5.பள்ளிவாசல் மெயின் ரோடு கட்டிடம் எண்.526 முதல் 548, 3690 (3-வது வார்டு)	24
		6.செட்டியார் தெரு கட்டிடம் எண்.2088 முதல் 2114, 3406,3593 (10-வது வார்டு)	28
		7.பஞ்சாயத்து யூனியன் பள்ளி ரோடு கட்டிடம் எண்.549 முதல் 630, 3348,3350,3352, 3417,3461,3498,3509,3558,3615,3642,3645, 3674,3729,3739 (3-வது வார்டு)	86
	வரிவிதிப்பு செய்யப்படாத கட்டிடங்கள்	4	
	மொத்தம்	253	
5	இவ்வார்டில் உள்ள வீடுகளின் எண்ணிக்கை (தெரு வாரியாக)	1.காமாட்சியம்மன் கோவில் தெரு 25,26,27,28,28A,29A,30,37A,33A,33B,34,36,36A,39,40,40A.	16
		2.முஸ்லீம் தெரு 1,2,3,4,5,5A,6,6A,7,7A,8A,8B,8C,10,11,11A,12, 12A,13,14,15,16,17,18,18A,18B,19,9A,20.	29
		3.பள்ளிவாசல் கிழக்குத் தெரு 1A,1B,1C,1D,2,3,4,5,6,7,8,9,10,11,12,25,25B,25B1,26A,27,28,29A,30,30A,32,33,34,35,36A,36B, 36C,36D,36E,37,38A,25A,29B4A.	40
		4.மசூதி வடக்குத்தெரு 1,2,2A,3,4,4A14A,4A2,6,8A,8,9,10,10A,10B,11, 12,12A,13,14A,14,15,15A,16,16A,17,4A3.	26
		5.பள்ளிவாசல் மெயின் ரோடு 1,2,3,4,5,5A,6,7,8,9,10A,10,11,11A,12,13,13A,14,14A,15,16,17,18,10A,4A.	24
		6.செட்டியார் தெரு 1,1A,3,4,5,6,6A,6A1,7,9,9A,10,11,11A11B,11C, 13,15,16,17,18,1920,2122,23,24,22A,42.	28
		7.பஞ்சாயத்து யூனியன் பள்ளி ரோடு 1A,1B,1B1,1D,1B/1A,1B2,1B2A,1B3,1A,5B,1E,1E1,1F,1G,1G2,1H,1I,1J,1K,1K1,1L,1L1,1M,1N,1O,1P,1Q,1R,1S,1T,1U1V1V1,1W,1W1,1W2,1X, 1Y,1Z,1Z1,1Z2,1Z3,1A1,1G1,1A2,1A3,1A4,1A5, 1A8,4A,4B4C,4D,5,5A,6A,6A1,7,8,9,11,11A,12, 14,14A,14B,14B1,15,16,17,18,20,21,22A,23,23A,24,25,27,29,1A1,5C,1B/1a2,1B/1A3,1B/1A4,4A3,1D1,1Z4,2,1K2,1B4,1M1,1B2,1A/1C,1S.	86
	வரிவிதிப்பு செய்யப்படாத கட்டிடங்கள்	0	
	மொத்தம்	249	

6	இவ்வாட்டின் எல்லைகள்	
	வடக்கு	5-வது வார்டு வீரமாத்தியம்மன் கோவில் தெரு
	கிழக்கு	9-வது வார்டு உப்புத்தண்ணீர் கிணறு தெரு
	தெற்கு	7-வது வார்டு ரைஸ்மில் ரோடு
	மேற்கு	6-வது வார்டு உப்புத்தண்ணீர் கிணறு தெரு
7	இவ்வாட்டின் மொத்த மக்கள் தொகை	891
8	பாலசமுத்திரம் உள்ளாட்சி அமைப்பில் உள்ள இவ்வாட்டின் மக்கள் தொகை ஒரு வாட்டின் மக்கள் தொகையை விட குறைவாகவோ / கூடதலாகவோ இருப்பின் அதற்கான காரணம்	-
9	குறிப்பு	-


2012.17

இடம் : பாலசமுத்திரம்
நாள் :

வார்டு மறுவரையறை அலுவலர் / செயல் அலுவலர்
பாலசமுத்திரம் பேரூராட்சி
திண்டுக்கல் மாவட்டம்.

**படிவம்
இணைப்பு - 2 (ஈ)**

நகர்ப்புறம்

பேரூராட்சி/ நகராட்சி/மாநகராட்சி

வரைவு வார்டு மறு வரையறைக்கான (Delimitaion) அறிக்கை


மாவட்டத்தின் பெயர்: திண்டுக்கல்

பேரூராட்சியின் பெயர் : பாலசமுத்திரம்

1	வார்டு எண்	9	
2	இவ்வார்டில் அடங்கியுள்ள பகுதிகளின் பெயர்கள்	1.பஞ்சாயத்து யூனியன் பள்ளி ரோடு 2.கடைவீதி 3.காமாட்சியம்மன் கோவில் தெரு 4.பள்ளிவாசல் மெயின் ரோடு 5.பள்ளிவாசல் மேற்குத்தெரு 6.பள்ளிவாசல் கிழக்குத் தெரு 7.குலாளர் தெரு	
3	வார்டின் சராசரி மக்கள் தொகை	945	
4	இவ்வார்டில் உள்ள கட்டிடங்களின் எண்கள் (தெரு வாரியாக)	1.பஞ்சாயத்து யூனியன் பள்ளி ரோடு கட்டிடம் எண்.631 முதல் 651, 745 முதல் 809, 3389,3471,3534,3588,3595,3718,3730, 3756 (4-வது வார்டு)	94
		2.கடைவீதி கட்டிடம் எண்.652 முதல் 675 (4-வது வார்டு)	26
		3.காமாட்சியம்மன் கோவில் தெரு கட்டிடம் எண்.676 முதல் 688, 3363,3522,3586, 3587,3697,3760 (4-வது வார்டு)	19
		4.பள்ளிவாசல் மெயின் ரோடு கட்டிடம் எண்.689 முதல் 703 (4-வது வார்டு)	15
		5.பள்ளிவாசல் மேற்குத்தெரு கட்டிடம் எண்.704 முதல் 731, 3325,3504,3507, 3604,3696 (4-வது வார்டு)	34
		6.பள்ளிவாசல் கிழக்குத் தெரு கட்டிடம் எண்.732 முதல் 744, 3695 (4-வது வார்டு)	14
		7.குலாளர் தெரு கட்டிடம் எண்.810 முதல் 868, 3467,3531,3591, 3708 (4- வது வார்டு)	67
		வரிவிதிப்பு செய்யப்படாத கட்டிடங்கள்	7
		மொத்தம்	276
5	இவ்வார்டில் உள்ள வீடுகளின் எண்ணிக்கை (தெரு வாரியாக)	1.பஞ்சாயத்து யூனியன் பள்ளி ரோடு 30,31,32,32A,32B,33,34,34A,35,36,36A1,38,38 A,38A1,38A2,38A3,38A4,38A5,38A6,40,41,9A, 31A,38A1,49,50,51,52,53,53A,54,57,58,59,60,6 1A,61B,62,62A,63,67,69,69A,72,73B1,73B2,73 A,74,74A,75,77,78A,79,79A,79B,79A1,80,80A, 80A1,80B,80C,80D,80G1,80G2,80E,80F,80G,8 0G3,80H,81,81A,82,83,84,85,86,86A1,87,89,90 ,91,91A,91B,91C,79A2,2D1A,61C,60A,4136A2, 51A,49A.	94
		2.கடைவீதி 17,18,19,19A,19B,21,22,22A,23,24,25,26,27,28 ,29,30,30B,31,31A,32,32A,33A,33B,33C.	26
		3.காமாட்சியம்மன் கோவில் தெரு 41,41A,42,42A,43,44,46,46A,46B,46C,47,48,49 ,44A,41B,42,42A1,45,44B.	19
		4.பள்ளிவாசல் மெயின் ரோடு 19,19B,19A,19C,20,20A,21,22,23,24A,25,26,27 ,29,31.	15
		5.பள்ளிவாசல் மேற்குத்தெரு 1,2,3,4,7,8,9,10,11,12,13,14,14A,15,15A,16,16 A,16B,17,18,19,19A,20,21,23,24,25,13,15A1,11 A,11B,6,1A.	34
		6.பள்ளிவாசல் கிழக்குத் தெரு 13,14,15,16,17,19,20,20A,21,22,23,24,24A,19A .	14

		7.குலாளர் தெரு 1,2,3,3A,4,5A,5B,5B1,5C,5D,5E,6,6A,7,8,9,10,11,12,14,14A,15,16,17,17A,18,19,20,21,22,23,24,24B,25,25B,25D,26,26A,25A,27,28,28A,28B,28C,28C2,28C5,28C1,29A,28D,29,28F,28F1,29B,29C,29D,25C,28D1,3B,10A.	67
		வரிவிதிப்பு செய்யப்படாத கட்டிடங்கள்	0
		மொத்தம்	269
6	இவ்வார்டின் எல்லைகள்		
	வடக்கு	4-வது வார்டு பார்ட் ரோடு	
	கிழக்கு	சிவகிரிப்பட்டி ஊராட்சி	
	தெற்கு	11-வது வார்டு பழனி பாலாறு ரோடு	
	மேற்கு	7-வது வார்டு பெருமாள் கோவில் தெரு	
7	இவ்வார்டின் மொத்த மக்கள் தொகை	963	
8	பாலசமுத்திரம் உள்ளாட்சி அமைப்பில் உள்ள இவ்வார்டின் மக்கள் தொகை ஒரு வார்டின் மக்கள் தொகையை விட குறைவாகவோ / கூடதலாகவோ இருப்பின் அதற்கான காரணம்	-	
9	குறிப்பு	-	


இடம் : பாலசமுத்திரம்
நாள் :


 2012.17
 வார்டு மறுவரையறை அலுவலர் / செயல் அலுவலர்
 பாலசமுத்திரம் பேரூராட்சி
 திண்டுக்கல் மாவட்டம்.

படிவம்
இணைப்பு - 2 (ஈ)
நகர்ப்புறம்
பேரூராட்சி/ நகராட்சி/மாநகராட்சி
வரைவு வார்டு மறு வரையறைக்கான (Delimitaion) அறிக்கை
மாவட்டத்தின் பெயர்: திண்டுக்கல் **பேரூராட்சியின் பெயர் : பாலசமுத்திரம்**

1	வார்டு எண்	10	
2	இவ்வார்டில் அடங்கியுள்ள பகுதிகளின் பெயர்கள்	1.உப்பிலியர் தெரு 2.காளியம்மன் கோவில் தெரு 3.ஹரிஜன காலனி ரோடு	
3	வார்டின் சராசரி மக்கள் தொகை	945	
4	இவ்வார்டில் உள்ள கட்டிடங்களின் எண்கள் (தெரு வாரியாக)	1.உப்பிலியர் தெரு கட்டிடம் எண்.869 முதல் 899, 3334,3714 (5-வது வார்டு)	42
		2.காளியம்மன் கோவில் தெரு கட்டிடம் எண்.900 முதல் 979, 3305,3344,3345, 3346,3372,3396,3409,3415,3423,3424,3460, 3518,3525,3528,3575,3629,3670,3672, 3689,3726,3736,3740,3741 (5-வது வார்டு)	112
		3.ஹரிஜன காலனி ரோடு கட்டிடம் எண்.980 முதல் 1104, 3383,3607,3625, 3656,3673,3691 (5-வது வார்டு)	131
		வரிவிதிப்பு செய்யப்படாத கட்டிடங்கள்	17
		மொத்தம்	302
5	இவ்வார்டில் உள்ள வீடுகளின் எண்ணிக்கை (தெரு வாரியாக)	1.உப்பிலியர் தெரு 1,3A,4,5,6,7,7A,8,8B1,10,11,12,13,13A,13B,14, 15,16,17,17A2,18A,19A,20C,21,22,23,24,25,28, 28B,18B,20,10A,61C.	42
		2.காளியம்மன் கோவில் தெரு 1,2,2,3,3A,3K,3F,3N,3D,3C,3D1,3E,3B,3C1,3C 2,3G,3H,3I,3J,3M,3M3,3M/3A,3M/3C,3M,3M2,4, 4A,4A1,5,5A,5B,6,7,8A,8B,9,8C,10A,01,11A,12, 13,13A,14A3,14A2,14,14E,14E1,14D,14A,14A1 ,14A2,14G,14D,14C,14C1,14C1A,14C2,14C3,1 4C4,14C5,14C6,14C7,14C8,14C9,14C10,14C1 1,14C12,14,G15,15A,15S,15T,15U,17A1,17A3, 17A4,18C,84,86J4,3M/3B,3J1,17A5,15T1,3M/3 D,14C/13,17A3/1,3M/3E,14C13,13C14,3J2,3M/ 3D,14A,19,19A,19B,15T2,17A3/1A,3M/3E1,3M/ 3E2,14E2,14C/3,14C,14C/4B,14C,146,19C,14C /13A,3M/31,17,17A5,17A6,14D,3M32,14D2,3M 1,61D,72,14E2,14E,14D1,3A1,3A2.	112
		3.ஹரிஜன காலனி ரோடு 1,1A,1C,1D,1B,2,2A,3A,3B,3C,4,5,6,7,8,9A,10,1 1,12,13,14,15,16,16A,17,17A,17B,18,18A,18B,1 8C,19A,19B,19C,19D,19D1,20,21,22,23,23A,24 ,24A,25,26,26A,27,27A,27B,28,28A,30,30A,30B ,30C,31,31A,32,33,33A,33A1,33B,33C,33D,33F ,34,35,35A,36,36A,37,38,38A,38A,38A1,38A2,3 8A3,38B,38B1,38C,39,40,41,42,43,44,44A,45,4 5A,46,45B,47A,47B,47A1,47C,47D,47E,47F,47 F1,47F2,54,47G,47H,57A2,54A,55,55A,55B,55 C,55D,55D1,56G,57,57A,57D,57A1,57B,58,58A ,59,60,59A1,61A,62A,61B,3J6,33A,1B,61C,60A, 37A,26B,14E2.	131
		வரிவிதிப்பு செய்யப்படாத கட்டிடங்கள்	2
		மொத்தம்	287

6	இவ்வாட்டின் எல்லைகள்	
	வடக்கு	9-வது வார்டு பழனி பாலாறு ரோடு
	கிழக்கு	9-வது வார்டு மற்றும் வனப்பகுதி
	தெற்கு	11-வது வார்டு அரிஜன காலனி ரோடு
	மேற்கு	11-வது வார்டு அரிஜன காலனி ரோடு
7	இவ்வாட்டின் மொத்த மக்கள் தொகை	1027
8	பாலசமுத்திரம் உள்ளாட்சி அமைப்பில் உள்ள இவ்வாட்டின் மக்கள் தொகை ஒரு வாட்டின் மக்கள் தொகையை விட குறைவாகவோ / கூடதலாகவோ இருப்பின் அதற்கான காரணம்	-
9	குறிப்பு	-


2012/17

இடம் : பாலசமுத்திரம்
நாள் :

வார்டு மறுவரையறை அலுவலர் / செயல் அலுவலர்
பாலசமுத்திரம் பேரூராட்சி
திண்டுக்கல் மாவட்டம்.

**படிவம்
இணைப்பு - 2 (ஈ)**

நகர்ப்புறம்

பேரூராட்சி/ நகராட்சி/மாநகராட்சி


வரைவு வார்டு மறு வரையறைக்கான (Delimitaion) அறிக்கை

மாவட்டத்தின் பெயர்: திண்டுக்கல்

பேரூராட்சியின் பெயர் : பாலசமுத்திரம்

1	வார்டு எண்	11	
2	இவ்வார்டில் அடங்கியுள்ள பகுதிகளின் பெயர்கள்	1.ஹரிஜன காலனி ரோடு 2.தெற்கு காளியம்மன் கோவில் தெரு 3.ஹரிஜன சாவடி தெரு	
3	வார்டின் சராசரி மக்கள் தொகை	945	
4	இவ்வார்டில் உள்ள கட்டிடங்களின் எண்கள் (தெரு வாரியாக)	1.ஹரிஜன காலனி ரோடு கட்டிடம் எண்.1258 முதல் 1390, 1499 முதல் 1514, 3329,3365 (7-வது வார்டு)	151
		2.தெற்கு காளியம்மன் கோவில் தெரு கட்டிடம் எண்.1391 முதல் 1460, 3466,3574, 3671,3721 (7-வது வார்டு)	80
		3.ஹரிஜன சாவடி தெரு கட்டிடம் எண்.1461 முதல் 1498, 3551 (7-வது வார்டு)	45
		வரிவிதிப்பு செய்யப்படாத கட்டிடங்கள்	
			12
		மொத்தம்	
			288
5	இவ்வார்டில் உள்ள வீடுகளின் எண்ணிக்கை (தெரு வாரியாக)	1.ஹரிஜன காலனி ரோடு 63,63A,63A1,56E,64,65,65B,63A2,65C,65H,65I, 65J,65K,65D,65E,65E1,65C,65J1,65J2,65L,65L 1,65N,65O,65O1,65P,66,67,68,69,72,72A,69A,7 3B,73B4,73B1,73B2,73A,73,73A2,73A3,73A,73 A6,73K1,73I1,73J1,73C,73C6,73D,73E,73/1,73 F1,73A1,73G,73H,73A5,73K2,73M1,73X,73X1,7 3Y1,73Z,73A1,73S,73A14,73T,73U,73A15,73V, 73W,73X,73M73N,73N1,73O,73P,73Q,73R,73A 18,73a5,73A16,73A21,73A6,73A8,73A9,73A20, 73A17,73B10,73B11,73B12,73B13,73B15,73B1 6,73B17,73A21,73A19,73A10,73A11,73A12,73B 11,73B41,73B42,73B5,73B6,73/7,73B71,68A,73 /8,73B9,73B18,73B19,73B20,73C1,73C2,73C3, 73C4,30K1,30K2,73C5,73C51,86E2,12A,23,23 C,73,73B1,65,73A2,73B3,22D,65J11,21A2,20K, 21B2,73M,73B20H2,73A12,3A1,3A2,3A3,30I3,3 0I4,75C,25D,73A,73A7,23C2,73B1,.65D1,1A1.	151
		2.தெற்கு காளியம்மன் கோவில் தெரு 1B,1C,3,4,4A,4B,5,5A,6,6A,12,13,14,13B1,15,1 6,17,18,21A,21B,21A1,21E,22,22B,22D,22C,23, 24,24B,24C,24D,24A,25,25A,25A1,26A,26A1,26 ,26B,26E,26F,26G,27,26B1,28,29,3029B,29A,3 0B,30B1,30B2,30A1,30D,30M,30E,30G,30H,30I ,30I1,30J,30K,30F,30M1,30L,30O,31A,31B,31C.	80
		3.ஹரிஜன சாவடி தெரு 1,1A,1B,3,3A,5,13B,6,6A,7,7A,8.9.10,11,12,13,1 4,1A,14H,16,17,18,19,19A,19B,21,21A,.21C,21 D,21E,21B1,30G3,59B,59C,61A,76H,21B2.	45
		வரிவிதிப்பு செய்யப்படாத கட்டிடங்கள்	
			0
		மொத்தம்	
			276

6	இவ்வாட்டின் எல்லைகள்	
	வடக்கு	7-வது வார்டு, பழனி பாலாறு ரோடு
	கிழக்கு	10-வது வார்டு அரிஜன காலனி
	தெற்கு	மேற்குத்தொடர்ச்சி மலை
	மேற்கு	12-வது வார்டு சொர்ணம் நகர்
7	இவ்வாட்டின் மொத்த மக்கள் தொகை	988
8	பாலசமுத்திரம் உள்ளாட்சி அமைப்பில் உள்ள இவ்வாட்டின் மக்கள் தொகை ஒரு வாட்டின் மக்கள் தொகையை விட குறைவாகவோ / கூடதலாகவோ இருப்பின் அதற்கான காரணம்	-
9	குறிப்பு	-


20.12.17

இடம் : பாலசமுத்திரம்
நாள் :

வார்டு மறுவரையறை அலுவலர் / செயல் அலுவலர்
பாலசமுத்திரம் பேரூராட்சி
திண்டுக்கல் மாவட்டம்.

**படிவம்
இணைப்பு - 2 (ஈ)**

நகர்ப்புறம்

பேரூராட்சி/ நகராட்சி/மாநகராட்சி


வரைவு வார்டு மறு வரையறைக்கான (Delimitaion) அறிக்கை

மாவட்டத்தின் பெயர்: திண்டுக்கல்

பேரூராட்சியின் பெயர் : பாலசமுத்திரம்

1	வார்டு எண்	12	
2	இவ்வார்டில் அடங்கியுள்ள பகுதிகளின் பெயர்கள்	1.தேவர் கிழக்குத் தெரு 2.தேவர் மேற்குத்தெரு 3.பெருமாள் கோவில் தெரு-2	
3	வார்டின் சராசரி மக்கள் தொகை	945	
4	இவ்வார்டில் உள்ள கட்டிடங்களின் எண்கள் (தெரு வாரியாக)	1.தேவர் கிழக்குத் தெரு கட்டிடம் எண்.1515 முதல் 1584, 3388,3425, 3429, 3542,3693,3699 (8-வது வார்டு)	76
		2.தேவர் மேற்குத்தெரு கட்டிடம் எண்.1585 முதல் 1692, 3416,3419,3420, 3439,3445,3512,3526,3540,3573,3596,3647, 3676,3703,3765 (8-வது வார்டு)	122
		3.பெருமாள் கோவில் தெரு-2 கட்டிடம் எண்.1759 முதல் 1773, 3304,3307,3315, 3326,331,3341,3349,3351,3355,3357,3359, 3360,3364,3367,3374,3379,3399,3402,3408, 3448,3473,3474,3475,3476,3477,3478,3479, 3481,3484,3487,3488,3489,3490,3491 ,3510,3519,3520,3521,3527,3529,3566,3589, 3592,3631,3632,3634,3635,3657,3685,3706, 3724,3731,3733,3765,3768 (8-வது வார்டு)	80
		வரிவிதிப்பு செய்யப்படாத கட்டிடங்கள்	10
		மொத்தம்	288
5	இவ்வார்டில் உள்ள வீடுகளின் எண்ணிக்கை (தெரு வாரியாக)	1.தேவர் கிழக்குத் தெரு 1, 1A, 1B, 1A1, 2, 2C, 3, 3B1, 4, 21V, 5, 7, 7A1, 8, 8A, 9, 9A, 10, 11, 12, 12A, 13, 14, 14A, 14B, 14C, 14F, 14G, 15, 16, 16A, 17, 17A, 18, 18A, 18D3, 19, 20, 20B, 21A, 21B, 21A1, 21B1, 21C, 21H, 21E, 21F, 21G, 21I, 21J, 21L, 21M, 21S, 22, 23A, 24, 25, 26, 28, 29, 30, 26/2, 30 A, 30B, 30B2, 30J, 31, 32, 36F.	76
		2.தேவர் மேற்குத்தெரு 1, 2, 3, 4, 6, 6A, 7, 8, 8A, 9, 9A, 10, 12, 13, 13A, 17, 17A, 18, 18A, 18A1, 18B, 19, 19A, 21, 21C, 21A, 21B, 22, 22 A, 22A1, 22B, 22B1, 23, 24, 24A, 24B, 25, 29, 30, 31A, 31A5, 31C, 31, 31A4, 31D, 31B, 32, 33, 33A1, 33A, 34, 34A, 35, 35A, 35B, 35C, 35D, 35E, 35I, 35F, 35G, 35D1, 29B, 30H, 35F, 36, 36A, 37, 38, 39, 36B, 36C, 40 , 40A, 41, 21N, 21A, 21B, 21Q, 21R, 21S, 21J, 21U, 21 V, 21W, 1, 1A, 1B, 2, 2A, 2B, 3A, 6, 7, 7A, 8, 8A, 9, 10, 10 A, 11, 12, 8B1, 27, 27A, 27M, 26C, 75C1.	122
		3.பெருமாள் கோவில் தெரு-2 2O1, 22C, 35F10, 30M1, 3D3, 28A, 38A2, 35D5, 24F 1, 2D1, 35D6, 30J1, 21A2, 35J, 4C, 3A3, 24F2, 24F3 , 3H, 38C1, 35G2, 38C3, 35GA, 38C4, 20A, 24F2A, 3 5G/A1, 3H1, 38C4A, 38C5, 36G/9A, 3B2, 4A, 30J1, 38C/6, 3D/3A1, 35/02, 35D7, 38C/7, 38C/8, 38C/9, 38C/10, 38C/11, 38C/12, 36G9B, 38C/1A, 35/Q2, 2 4F/2A, 38A/1A, 3D/3A2, 36G/9C36/G9D, 3H2, 38C /84, 3H1, 38C/9A, 10A1, 24F1, 38C1, 38C1A, 35A1, 38C/6, 38C/5A, 3A3.	78
		வரிவிதிப்பு செய்யப்படாத கட்டிடங்கள்	2
		மொத்தம்	278

6	இவ்வாட்டின் எல்லைகள்	
	வடக்கு	7-வது வார்டு பாலாறு ரோடு
	கிழக்கு	11-வது வார்டு கோட்டை காளியம்மன் கோவில்
	தெற்கு	14-வது வார்டு பாலாறு அணை
	மேற்கு	13-வது வார்டு திருக்குமரன் நகர்
7	இவ்வாட்டின் மொத்த மக்கள் தொகை	995
8	பாலசமுத்திரம் உள்ளாட்சி அமைப்பில் உள்ள இவ்வாட்டின் மக்கள் தொகை ஒரு வாட்டின் மக்கள் தொகையை விட குறைவாகவோ / கூடதலாகவோ இருப்பின் அதற்கான காரணம்	-
9	குறிப்பு	-


20.12.17

இடம் : பாலசமுத்திரம்
நாள் :

வார்டு மறுவரையறை அலுவலர் / செயல் அலுவலர்
பாலசமுத்திரம் பேரூராட்சி
திண்டுக்கல் மாவட்டம்.

**படிவம்
இணைப்பு - 2 (ஈ)**

நகர்ப்புறம்

பேரூராட்சி/ நகராட்சி/மாநகராட்சி


வரைவு வார்டு மறு வரையறைக்கான (Delimitaion) அறிக்கை

மாவட்டத்தின் பெயர்: திண்டுக்கல்

பேரூராட்சியின் பெயர் : பாலசமுத்திரம்

1	வார்டு எண்	13	
2	இவ்வார்டில் அடங்கியுள்ள பகுதிகளின் பெயர்கள்	1.பாலாறு மெயின்ரோடு 2.கடைவீதி 3.செட்டியார் தெரு 4.மேற்கு உப்புத்தண்ணீர் கிணறு வடக்குத் தெரு	
3	வார்டின் சராசரி மக்கள் தொகை	945	
4	இவ்வார்டில் உள்ள கட்டிடங்களின் எண்கள் (தெரு வாரியாக)	1.பாலாறு மெயின்ரோடு கட்டிடம் எண்.2166 முதல் 2253, 3347,3373, 3387, 3511,3543,3597,3709 (11-வது வார்டு)	103
		2.கடைவீதி கட்டிடம் எண்.2254 முதல் 2269 (11-வது வார்டு)	16
		3.செட்டியார் தெரு கட்டிடம் எண்.2270 முதல் 2296, 3384,3614, 3743,3744 (11-வது வார்டு)	51
		4.மேற்கு உப்புத்தண்ணீர் கிணறு வடக்குத் தெரு கட்டிடம் எண்.2297 முதல் 2383, 3622, 3623 (11-வது வார்டு)	89
		வரிவிதிப்பு செய்யப்படாத கட்டிடங்கள்	19
		மொத்தம்	278
5	இவ்வார்டில் உள்ள வீடுகளின் எண்ணிக்கை (தெரு வாரியாக)	1.பாலாறு மெயின்ரோடு 1, 1A,2,3,3A,4,6,6A,6B,7,8,8A,9,10,10A,10B,10C ,10D,11,11A,12,12B,13,12C,12C1,12E,12D1,12 A,12F,12D,13A,13B,14,14A,14B,15,16,16A,16C, 16D,16F,16D,17,17A,17B,18A,18A1,18A2,18A3, 18A3,18A4,18A5,18B,18C,18C1,18A9,18C2,18 K1,18K2,53D1, 18N,18M,18D1,18D,18E,18E1,18F,18H,18I,18J, 18K,18L,18O,18P,18Q,18R,18S,18T,18U,18A2, 18A3,18A4,18A5,18A6,18A7.	103
		2.கடைவீதி 55,56,57,58,59,60,6A,61,62A,63,64,65,66,67,68 69,70.	16
		3.செட்டியார் தெரு 26A,26,27,28,29,31,32,33,34,35,36,36A,36B,37, 38,39,40,41,44,45,46,48,49B,50,51,52,53,49,43, 32A.	51
		4.மேற்கு உப்புத்தண்ணீர் கிணறு வடக்குத் தெரு 1,2,2B,2C,5,6,12,13A,14,15,16,19,19A,20,21,22 A,23,24,24A,24B,29A,29B,30,31A,31B,31C,33,3 4,34A,35,35A,36,38,38A,39,40,41,41A,42,43,44, 45,46,47,48,50,51,52,52A,52B,52C,52D,52D1,5 2E,52F,52G,53A,53B,56A,56C,56E,56,5E,13/1, 38C,6A,61A,8A,37A,37C,38,18C,40A,18J1,19A, 18,30A,18A3,6A1,18B,10A1,5A,62,17C,7,7A.	89
		வரிவிதிப்பு செய்யப்படாத கட்டிடங்கள்	0
		மொத்தம்	259

6	இவ்வாட்டின் எல்லைகள்	
	வடக்கு	6-வது வார்டு குறும்பட்டி மெயின்ரோடு
	கிழக்கு	7-வது வார்டு பெருமாள் கோவில்
	தெற்கு	14-வது வார்டு பாலாறு அணை
	மேற்கு	பாலாறு
7	இவ்வாட்டின் மொத்த மக்கள் தொகை	927
8	பாலசமுத்திரம் உள்ளாட்சி அமைப்பில் உள்ள இவ்வாட்டின் மக்கள் தொகை ஒரு வாட்டின் மக்கள் தொகையை விட குறைவாகவோ / கூடதலாகவோ இருப்பின் அதற்கான காரணம்	-
9	குறிப்பு	-

 2012.17

இடம் : பாலசமுத்திரம்
நாள் :

வார்டு மறுவரையறை அலுவலர் / செயல் அலுவலர்
பாலசமுத்திரம் பேரூராட்சி
திண்டுக்கல் மாவட்டம்.

படிவம்
இணைப்பு - 2 (ஈ)

நகர்ப்புறம்


பேரூராட்சி/ நகராட்சி/மாநகராட்சி

வரைவு வார்டு மறு வரையறைக்கான (Delimitaion) அறிக்கை

மாவட்டத்தின் பெயர்: திண்டுக்கல்

பேரூராட்சியின் பெயர் : பாலசமுத்திரம்

1	வார்டு எண்	14	
2	இவ்வார்டில் அடங்கியுள்ள பகுதிகளின் பெயர்கள்	1.பாலாறு அணைப்பகுதி 2.பாலாறு தெற்குத்தெரு	
3	வார்டின் சராசரி மக்கள் தொகை	945	
4	இவ்வார்டில் உள்ள கட்டிடங்களின் எண்கள் (தெரு வாரியாக)	1.பாலாறு அணைப்பகுதி கட்டிடம் எண்.1774 முதல் 1800 (9-வது வார்டு)	30
		2.பாலாறு தெற்குத்தெரு கட்டிடம் எண்.1801 முதல் 1946, 3328,3442, 3638,3639,3640,3644,3649,3767 (9-வது வார்டு)	195
		வரிவிதிப்பு செய்யப்படாத கட்டிடங்கள்	25
		மொத்தம்	250
5	இவ்வார்டில் உள்ள வீடுகளின் எண்ணிக்கை (தெரு வாரியாக)	1.பாலாறு அணைப்பகுதி 68A,68A1,68B,68C,68D,68E,68F,68G,68H,68I, 68J,68K,68L,68M,68N,68O,68P,68Q,68R,68S,6 8T,68U,68V,68W,68X,68Y.	30
		2.பாலாறு தெற்குத்தெரு 27,29,42,45,46,47,43,44,48,49,52,53,60,61,65,6 6,67,68,68A3,68A5,68A6,68A7,68A8,68A9,68A 10,68A11,68A12,68A13,68A14,68A15,68A16,6 8A17,68A18,68A19,68A20,68A21,68A22,68A23 ,68A24,68A25,68B,68B2,68B3,68B4,68B5,68B 6,68B8,77,771,77/2,77/4,77/8,77/9A,77/9A2,77/ 13,77/1577/15A,77/16,77/18,77/19,77/23,77A,7 7/A2,68A,68A2,68A3,68A4,68A5,68A6A,68A7,6 8A15,68/19A,84,68/B21,13,13A,18A,18B,22,43 A,68/10,77/A1,70,68C2,68E3,68C,4,68B3,7,62, 75,99,99A,100,17,41,61,5732,47,48,15,14,31,3 8,78,15A,73,74,74A,68,68A/31,72,69A,68B4A,4 7A,46,73C2,68C4,52,72C11,72C12,68B2,38,45 ,29,32A,69,66,32/1,68B2,68D2,68B25,68B27,6 8B31,68B5,43A,68B1,62H20,68B7,68A1,62D1, 68B6/1,68A/A,77/9A3,18C1,99A1,68/11,18C1,6 8A/13A.	195
		வரிவிதிப்பு செய்யப்படாத கட்டிடங்கள்	0
		மொத்தம்	225
6	இவ்வார்டின் எல்லைகள்		
	வடக்கு	13-வது வார்டு என்.ஆர்.எஸ்.காட்டன்	
	கிழக்கு	மேற்குத்தொடர்ச்சி மலை	
	தெற்கு	மேற்குத்தொடர்ச்சி மலை	
	மேற்கு	பாலாறு	
7	இவ்வார்டின் மொத்த மக்கள் தொகை	805	
8	பாலசமுத்திரம் உள்ளாட்சி அமைப்பில் உள்ள இவ்வார்டின் மக்கள் தொகை ஒரு வார்டின் மக்கள் தொகையை விட குறைவாகவோ / கூடதலாகவோ இருப்பின் அதற்கான காரணம்	தனி உட்கடை கிராமம். அருகில் உள்ள வார்டு 8.00 கி.மீ தூரத்திற்கு மேல் உள்ளது.	
9	குறிப்பு	-	


2012.17

இடம் : பாலசமுத்திரம்
நாள் :

வார்டு மறுவரையறை அலுவலர் / செயல் அலுவலர்
பாலசமுத்திரம் பேரூராட்சி

திண்டுக்கல் மாவட்டம்.

**படிவம்
இணைப்பு - 2 (ஈ)**

நகர்ப்புறம்

பேரூராட்சி/ நகராட்சி/மாநகராட்சி

வரைவு வார்டு மறு வரையறைக்கான (Delimitaion) அறிக்கை


மாவட்டத்தின் பெயர்: திண்டுக்கல்

பேரூராட்சியின் பெயர் : பாலசமுத்திரம்

1	வார்டு எண்	15	
2	இவ்வார்டில் அடங்கியுள்ள பகுதிகளின் பெயர்கள்	1.வரதமாநதி அணை	
3	வார்டின் சராசரி மக்கள் தொகை	945	
4	இவ்வார்டில் உள்ள கட்டிடங்களின் எண்கள் (தெரு வாரியாக)	1.வரதமாநதி அணை கட்டிடம் எண்.1105 முதல் 1257, 3306, 3310 முதல் 3324,3340,3353, 3358,3362,3391,3412, 3413,3414,3430,3432,3433,3436,3447,3455, 3462,3465,3469,3470,3483,3497,3536,3537, 3541,3545,3548,3549,3550,3553,3571,3598, 3610,3616,3617,3619,3621,3660 முதல் 3669, 3679,3680,3705,3711,3715 முதல் 3720, 3728,3734,3745,3751, 3753,3754,3755,3761, 3766,3770 (6-வது வார்டு)	267
		வரிவிதிப்பு செய்யப்படாத கட்டிடங்கள்	18
		மொத்தம்	285
5	இவ்வார்டில் உள்ள வீடுகளின் எண்ணிக்கை (தெரு வாரியாக)	1.வரதமாநதி அணை 69,70,71,72,73,74,75,76,77,78,79,80,81,82,83,84,85,86,86A,86B,86C,86D,86D1,86E2,86E2A,86E3,86E4,86E5,86E4/1,86E,86E4,86E4A,86E5A, 86E6,86E6A,86E7,86E7A,86E8,86E8A,86E9,86E10,86F,86F1,86G,86G1,86G1A,86G2,86G3,86G4,86G/4A,86G/4A1,86H,86H4,86H6,86I,86J,86K,86L,86L1,86L2,86L3,86L4,86M1,86M2,86M3,86N,86/2,87,87A,87A1,87B,87C,1,35G,36G,52A,8A,81A1,81A2,91A3,86E/4A1,107A,107A1,107A2,86E1,86E1A,86E11,86E12,86E13,86E14,86E16,86E17,88,88A,90,91,92,94,94A,95,96,98,99,100,102,13A,103B,104,105,106,107,108,109,110,111,112,113,114,115,116,117,118,119,120,123,124,125,125A,128,129,130,131,132,133,134,137,138,139,141,142,143,144,145,147,148,149,150,150A,150A1,150A2,150A3,150A5,87C1,87C2,87C3,87C4,138A,87C5,87C6,87C7,87C8,87C9,87C10,87C11,87C12,87C13,86E,86/2A,86M1A,86/2A1,86L6,5A1,86E/1A1,86E/1aA2,150A4,100A,106A,96A,121,50A4,86E/1B,92A,86L6,86L6A,86E1A3,125B,27A2,86/2A1,86E/1C,150A5,86/2A3,86E/4A2,94A1,86/2A3,86E5,86E/A1,86E2,87C20,151,152,153,154,155,156,157,158,150B1,150B2,7,12,158A,158B,108A1,150A1,87C/8A,125B,159,160,161,86E2/1,86E1A1,108A.	267
		வரிவிதிப்பு செய்யப்படாத கட்டிடங்கள்	0
		மொத்தம்	267

6	இவ்வாட்டின் எல்லைகள்	
	வடக்கு	சிவகிரிப்பட்டி ஊராட்சி
	கிழக்கு	வரதமாநதி அணை
	தெற்கு	மேற்குத்தொடர்ச்சி மலை
	மேற்கு	சிவகிரிப்பட்டி ஊராட்சி, வனப்பகுதி
7	இவ்வாட்டின் மொத்த மக்கள் தொகை	956
8	பாலசமுத்திரம் உள்ளாட்சி அமைப்பில் உள்ள இவ்வாட்டின் மக்கள் தொகையை விட குறைவாகவோ / கூடதலாகவோ இருப்பின் அதற்கான காரணம்	-
9	குறிப்பு	-

இடம் : பாலசமுத்திரம்
நாள் :


 20.12.17
 வார்டு மறுவரையறை அலுவலர் / செயல் அலுவலர்
 பாலசமுத்திரம் பேரூராட்சி
 திண்டுக்கல் மாவட்டம்.