

பேரூராட்சி/ நகராட்சி/மாநகராட்சி

வரைவு வார்டு மறு வரையறைக்கான (Delimitation) அறிக்கை

மாவட்டத்தின் பெயர் : திண்டுக்கல்

பேரூராட்சியின் பெயர் : அய்யம்பாளையம்

1	வார்டு எண்	1	
2	இவ்வார்டில் உள்ளடங்கிய பகுதிகளின் பெயர்கள்	1. ஏ.கே.ஜி.நகர், 2. வறட்டு ஓடைப் பகுதி, 3. மருதாநதி வெளிப்பகுதி. 4. பஜார் தெரு.	
3	வார்டின் சாரசரி மக்கள் தொகை	812	
4	இவ்வார்டில் உள்ள கட்டிடங்களின் எண்கள் (தெரு வாரியாக)	ஏ.கே.ஜி. நகர் கட்டிட எண்.1 முதல் 56 வரை, முந்தைய வார்டு எண்.11	56
		வறட்டு ஓடைப் பகுதி கட்டிட எண்.1 முதல் 18 வரை, முந்தைய வார்டு எண்.11	18
		மருதாநதி வெளிப்பகுதி கட்டிட எண். 1 முதல் 82 வரை, முந்தைய வார்டு எண்.15	82
		பஜார் தெரு கட்டிட எண்.1 முதல் 122 வரை, முந்தைய வார்டு எண்.2	122
		வரிவிதிக்கப்படாத கட்டிடங்கள்	6
		மொத்தம்	284
5	இவ்வார்டில் உள்ள வீடுகளின் எண்ணிக்கை (தெருவாரியாக)	வார்டு எண்.1	
		ஏ.கே.ஜி.நகர் 2 முதல் 20 - 19, 22 முதல் 48 - 27, 50-1, 50ஏ-1, 51 முதல் 56-6, 1ஏ-1, 21ஏ-1.	56
		வறட்டு ஓடைப் பகுதி 29/1-1, 57 முதல் 61-5, 63 முதல் 74 - 12.	18
		மருதாநதி வெளிப்பகுதி 1 முதல் 70 - 70, 1/1 முதல் 4/1-4, 6/1 முதல் 13/1-8.	82
		பஜார் தெரு 5பி-1, 7எ/1-1, 8 முதல் 11 -4, 11எ-1, 11பி-1, 12-1, 12எ-1, 12பி-1, 13-1,13எ-1,14-1,15எ-1,16-1, 16/1-1,16எ-1, 16எ/0/எ-1,16எ/0/1-1,16எ/0/2-1, 16எ/11எ/2-1, 16எ/16எ-1, 16எ/16எ/2-1, 16எ/1-1, 16எ/1எ-1, 16எ/1/17-1, 16எ/1பி-1, 16எ/சி-1, 16எ/3-1, 16எ/3எ-1, 16எ/4-1, 16எ/4எ-1, 16எ/5-1,16எ/6-1, 16எ/6/0-1, 16எ/7-1, 16எ/8-1, 16எ/9/2-1,16எ/9பி-1, 16எ/10-1, 16எ/11-1, 16எ/11எ/1-1, 16எ/11சி/1-1, 16எ/11சிஎ-1, 16எ/11எப்-1, 16எ/11ஜி-1, 16எ/11எச்-1, 16எ/11ஜே-1, 16எ/12-1, 16எ/12எ-1, 16எ/14-1, 16எ/15-1, 16எ/16-1, 16எ/16/1-1, 16எ/19-1, 16எ/72-1, 16எ/73-1, 16எ/74-1, 16பி-1,16பி/1-1, 16பி/1எ-1, 16/2-1, 16சி-1, 18-1, 18எ-1, 18பி-1, 19-1, 19/1-1, 19/2-1, 19/3-1, 19/3எ-1, 19/4-1, 19பி/0-1, 20-1, 20/1-1, 20பி-1, 20பி/1-1, 20சி-1, 21 முதல் 23-3, 16எ/2-1, 16எ/11எ/3-1, 16எ/0/2எ-1, 16எ/16சி-1, 16எ/17/1சி-1, 25 முதல் 26-2, 21எ-1, 16எ/17/1பி-1, 16எ/11கே-1, 27-1, 16சி-1,16டி-1, 28-1, 16இ-1, 18சி-1, 16எ/11/1-1, 15-1, 16எ/17-1, 19பி/1-1, 16எ/5எ-1, 29-1, 16எ/11எ-1, 16எ/16எ/1, 16எ/ஓ/3-1, 16எ/6எ-1, 16எப்-1.	109
		வரிவிதிக்கப்படாத கட்டிடங்கள்	6
மொத்தம்	271		

6	இவ்வார்டின் எல்லைகள்	
	வடக்கு	தாண்டிக்குடி ஊராட்சி
	கிழக்கு	2 வது வார்டு கணேசபுரம், 3 வது வார்டு ஆற்றுக்குப் போகும் பாதை, 4 வது வார்டு சாமண்ணா நகர்
	தெற்கு	4 வது வார்டு குரும்பர் தெரு, 11 வது வார்டு புதுப்பட்டி போகும் பாதை
	மேற்கு	பண்ணைக்காடு பேரூராட்சி
7	இவ்வார்டின் மொத்த மக்கள் தொகை	876
8	அய்யம்பாளையம் உள்ளாட்சி அமைப்பில் உள்ள இவ்வார்டின் மக்கள் தொகை ஒரு வார்டின் மக்கள் தொகையை விட குறைவாகவோ/ கூடுதலாகவோ இருப்பின் அதற்கான காரணம்	வார்டு மறுவரையறை செய்ய உத்தேசிக்கப்பட்டுள்ள பகுதிகள் / தெருக்கள் ஒருங்கிணைந்த பகுதியாக உள்ளதால் வீடுகளின் எண்ணிக்கையை குறைக்க இயலவில்லை.
9	குறிப்பு	-

இடம்: அய்யம்பாளையம்
நாள் :

செயல் அலுவலர்
அய்யம்பாளையம் தேர்வுநிலை பேரூராட்சி
திண்டுக்கல் மாவட்டம்

பேரூராட்சி/ நகராட்சி/மாநகராட்சி

வரைவு வார்டு மறு வரையறைக்கான (Delimitaion) அறிக்கை

மாவட்டத்தின் பெயர் : திண்டுக்கல்

பேரூராட்சியின் பெயர் : அய்யம்பாளையம்

1	வார்டு எண்	2	
2	இவ்வார்டில் உள்ளடங்கிய பகுதிகளின் பெயர்கள்	1. கணேசபுரம், 2. ஆற்றுக்குப் போகும் பாதை	
3	வார்டின் சாரசரி மக்கள் தொகை	812	
4	இவ்வார்டில் உள்ள கட்டடங்களின் எண்கள் (தெரு வாரியாக)	கணேசபுரம் கட்டிட எண்.1 முதல் 155 வரை, முந்தைய வார்டு எண்.1	155
		ஆற்றுக்குப் போகும் பாதை கட்டிட எண்.1 முதல் 82 வரை, முந்தைய வார்டு எண்.1	82
		வரிவிதிக்கப்படாத கட்டிடங்கள்	6
		மொத்தம்	243
5	இவ்வார்டில் உள்ள வீடுகளின் எண்ணிக்கை (தெருவாரியாக)	வார்டு எண்.2 கணேசபுரம் 60சி-1, 65-1, 71எ-1, 75 முதல் 76-2, 76/1-1, 76எ-1, 74-1, 74/எ/2-1, 74/எ/3-1, 60/0/சி-1,77-1, 77/எ-1, 77எ/1-1,77பி-1, 77பி/2-1, 77சி/2-1, 77டி-1, 77டி/1-1, 77டி/2-1, 77டி/3-1, 77டி/4-1, 77டி/5-1, 77டி/6-1,77இ-1, 77எப்-1, 78-1,78எ/2-1,78எ/இ-1, 78ஜி/எ-1,78ஜி/பி-1,59எ-1,70பி/3-1, 61/0-1, 68-1, 68எ-1, 70சி-1, 70எ-1, 71எ-1, 71பி-1, 64-1, 64எ-1,65எ-1, 63-1, 63எ-1, 67-1, 60எ-1,67சி-1, 67பி-1, 61எப்-1, 61-1, 60ஜே-1,1/சி-1, 1/பி-1, 32எ/2-1, 32எ/1-1, 1/1-1, 78எ-1, 78பி-1,78பி/1-1, 78சி-1, 78டி-1, 78எ/1-1, 78எப்-1, 78எ/2-1, 78/இ-1, 78எப்/4-1,78எப்/1-1, 78எப்/1எ-1, 78எப்/2-1, 78எப்/3-1, 78ஜி-1, 78ஜி/1-1, 78டி/1-1, 66எப்-1, 78பி/2-1, 78ஜி/5-1, 78ஜி/6-1, 59ஜி/1-1, 79-1, 78சி/2-1, 78எ/பி1-1, 79 முதல் 83-5, 61ஜி-1, 84-1, 78ஜி/1/2-1, 78எ/பி-1, 83எ-1, 84/1-1, 85/1-1, 85எ/2-1, 85எ-1, 78ஜி/எ-1, 61இ-1, 61இ/1-1, 64பி-1, 78எப்/5-1, 61எச்-1,78பி/1-1, 77சி-1, 60-1, 78/0/2-1, 67-1, 85எ/1-1, 78/0-1, 60என்/எச்-1, 86-1, 89 முதல் 95 - 7, 61இ/2-1, 61இ/3-1, 78/1-1, 61இ/4-1, 78எப்/2எ-1, 78எப்/2பி-1, 97 முதல் 99 -3, 77டி/7-1, 101-1,79/1-1, 102 முதல் 103-2, 61எப்-1, 60/0/1எ-1, 70பி-1, 78பி/2-1, 78/1-1, 61இ/5-1, 61இ/6-1, 61இ/7-1, 61இ/9-1, 105-1, 61இ/8-1, 104-1, 106-1, 74பி-1, 107-1, 61பி/10-1, 108-1, 62-1, 109-1, 60/2-1,103-1.	153

5	இவ்வார்டில் உள்ள வீடுகளின் எண்ணிக்கை (தெருவாரியாக)	ஆற்றுக்கு போகும் பாதை 1-1, 1எ/1-1, 1எ/2-1, 1பி/1-1, 2-1, 2பி-1, 3-1, 59எ-1, 59எ/1-1, 56எ/3-1, 59பி/1-1, 59சி-1, 59சி/1-1, 59டி-1, 59எப்-1, 59எப்/1-1, 59எப்/0/1-1, 59எப்/1எ-1, 59எப்/2-1, 59/0/2-1, 59எப்/3-1, 59எப்/4-1, 60/0-1, 60எப்/2-1, 60எப்/5 -1, 60எப்/6 -1, 60ஜி-1, 60ஜி/1-1, 60/ஐ-1, 60ஜே/1-1, 60ஜே/2-1, 60பி/0-1, 60பி/0/1-1, 60பி/1-1, 60சி-1, 60எ/1-1, 60எ-1, 60இ-1, 60இ/1-1, 60இ/2-1, 1சி/1-1, 60எப்/2-1, 60/எல்/0-1, 57எப்/2-1, 60/1-1, 50எ-1, 78ஜி/2-1, 78ஜி/3-1, 78ஜி/4-1, 59எ/1-1, 60/பி/0-1, 59சி/1-1, 60டி/4-1, 2எ/0-1, 60எப்/19-1, 60எப்/19எ-1, 60எப்/0-1, 2சி-1, 59பி/1-1, 59எ/1எ-1, 59எப்/2எ-1, 60இ/3-1, 60டி-1, 100-1, 1எ/4-1, 1எ/5-1, 50எ-1, 50எ/2-1, 59ஜி-1, 51-1, 61-1, 101-1, 62-1, 59ஜி/1-1, 59ஜி/2-1, 60-1, 100எ-1, 100பி-1, 100சி-1, 2சி/1-1, 2சி/3-1.	81
		வரிவிதிக்கப்படாத கட்டிடங்கள்	6
		மொத்தம்	240
6	இவ்வார்டின் எல்லைகள்		
	வடக்கு	சித்தரேவு ஊராட்சி.	
	கிழக்கு	சித்தரேவு ஊராட்சி, தாமரைக்குளம், 5 வது வார்டு ஆற்றுக்கு போகும் பாதை	
	தெற்கு	3 வது வார்டு ஆற்றுக்கு போகும் பாதை-1, ஆற்றுக்கு போகும் பாதை-2, ஆற்றுப் பாதைதெரு, தாண்டிக்குடி ரோடு.	
	மேற்கு	1 வது வார்டு மருதாநதி வெளிப்பகுதி.	
7	இவ்வார்டின் மொத்த மக்கள் தொகை	776	
8	அய்யம்பாளையம் உள்ளாட்சி அமைப்பில் உள்ள இவ்வார்டின் மக்கள் தொகை ஒரு வார்டின் மக்கள் தொகையை விட குறைவாகவோ/ கூடதலாகவோ இருப்பின் அதற்கான காரணம்	வார்டு மறுவரையறை செய்ய உத்தேசிக்கப்பட்டுள்ள பகுதிகள் / தெருக்கள் ஒருங்கிணைந்த பகுதியாக உள்ளதால் வீடுகளின் எண்ணிக்கையை கூட்ட இயலவில்லை.	
9	குறிப்பு	-	

இடம்: அய்யம்பாளையம்
நாள் :



செயல் அலுவலர்
அய்யம்பாளையம் தேர்வுநிலை பேரூராட்சி
திண்டுக்கல் மாவட்டம்

பேரூராட்சி/ நகராட்சி/மாநகராட்சி

வரைவு வார்டு மறு வரையறைக்கான (Delimitation) அறிக்கை

மாவட்டத்தின் பெயர் : திண்டுக்கல்

பேரூராட்சியின் பெயர் : அய்யம்பாளையம்

1	வார்டு எண்	3	
2	இவ்வார்டில் உள்ளடங்கிய பகுதிகளின் பெயர்கள்	1. ஆற்றுக்குப்போகும் பாதை-1, 2. ஆற்றுப் பாதை தெரு, 3. ஆற்றுக்குப் போகும் பாதை-2, 4. தாண்டிக்குடி ரோடு.	
3	வார்டின் சாரசரி மக்கள் தொகை	812	
4	இவ்வார்டில் உள்ள கட்டடங்களின் எண்கள் (தெரு வாரியாக)	ஆற்றுக்குப் போகும் பாதை-1 கட்டிட எண்.1 முதல் 29 வரை, முந்தைய வார்டு எண்.15	29
		ஆற்றுப் பாதைதெரு கட்டிட எண்.1 முதல் 80 வரை, முந்தைய வார்டு எண்.15	80
		ஆற்றுக்குப் போகும் பாதை-2 கட்டிட எண். 1 முதல் 43 வரை, முந்தைய வார்டு எண்.15	43
		தாண்டிக்குடி ரோடு கட்டிட எண்.1 முதல் 120 வரை, முந்தைய வார்டு எண்.4	120
		வரிவிதிக்கப்படாத கட்டிடங்கள்	23
		மொத்தம்	295
5	இவ்வார்டில் உள்ள வீடுகளின் எண்ணிக்கை (தெருவாரியாக)	வார்டு எண்.3	
		ஆற்றுக்குப் போகும் பாதை-1 2-1, 2எ/2-1, 2பி-1, 2சி-1, 2டி-1, 6பி-1, 6பி/1-1, 7-1, 2எப்-1, 8 முதல் 10-3, 74-1, 11 முதல் 13-3, 13எ-1, 14 முதல் 15-2, 18 முதல் 20-3.	22
		ஆற்றுப் பாதை தெரு 25எப்-1, 25ஜி-1, 26-1, 26எ-1, 27-1, 29-1, 29எ-1, 29பி-1, 29சி-1, 29டி-1, 29எப்-1, 29இ-1, 29எ-1, 30பி-1,31-1, 31எ-1, 32 முதல் 33-2, 33எ-1, 29ஜி-1, 25எ-1, 25சி-1, 25டி-1, 35 முதல் 41-7, 29எ/1-1, 36எ-1, 38/1-1, 34எ/1-1, 27எ-1, 29எ-1, 42 முதல் 43-2, 45 முதல் 46-2,48-1, 50 முதல் 53 -4, 54/1-1, 14-1, 55 முதல் 58- 4, 60 முதல் 62 -3, 62எ-1, 63 முதல் 64-2, 64எ-1, 64 முதல் 68-5, 59-1, 69 முதல் 72-4, 59எ-1, 73-1, 61எ-1, 44-1, 44/1-1, 30எ/3-1, 61பி-1, 75-1, 54-1, 76-1, 61சி-1, 61டி-1.	80
		ஆற்றுக்குப் போகும் பாதை-2 1-1, 1எ-1, 1பி-1, 2 வடி 6-5, 6எ-1, 6எ/1-1, 10-1, 10எ-1, 11-1, 11எ-1, 11சி-1, 12எ/1-1, 12எ/2-1, 13 முதல் 17-5, 17எ-1, 18 முதல் 19-2, 21-1, 21எ-1, 22 முதல் 23-2, 2எ-1, 25-1, 11/1-1, 6எ-1, 7-1, 11எ/1-1, 14எ-1, 15எ-1, 20-1, 4எ-1, 14பி-1, 11சி/1-1, 12எ/1எ-1, 14சி-1.	43

5	இவ்வார்டில் உள்ள வீடுகளின் எண்ணிக்கை (தெருவாரியாக)	தாண்டிக்குடி ரோடு 1-1, 2எ-1, 2பி-1, 15 வடி 19-5, 21-1, 24-1, 25எ-1, 30பி-1, 30சி-1, 31-1, 33-1, 35-1, 37-1, 38பி-1, 38டி-1, 38இ-1, 40 வடி 41-2, 41எ-1, 42-1, 42எ/1-1, 43 வடி 46-4, 46எ-1, 52-1, 52எ-1, 51-1, 54எ-1, 54பி-1, 54சி-1, 55-1, 55எ-1, 55எ/1-1, 55பி-1, 55டி-1, 55உ-1, 56-1, 56பி-1, 56சி-1, 56டி-1, 56இ-1, 56எப்/1-1, 57 வடி 59 -3, 59எ-1, 59பி-1, 59பி/2-1, 59சி-1, 59சி/1-1, 37எ/1-1, 37பி/2-1, 42எ/1-1, 55எ/1எ-1, 59சி/2-1, 59சி/3-1, 59பி/3-1, 59சி/4-1, 60-1, 61-1, 29/1-1, 62 வடி 69-8, 69/1-1, 70-1, 60/1-1, 60/2-1, 71-1, 59/பி/6-1, 59பி/7-1, 59பி/8-1, 67எ-1, 56எ-1, 56எ/1-1, 65எ-1, 65பி-1, 65சி-1, 2எ/1-1, 70-1, 53-1, 65டி-1, 65இ-1, 65எப்-1, 72-1, 47-1, 73-1, 59பி/1-1, 59பி/1பி-1, 74-1, 74பி-1, 54-1, 75-1, 53எ-1.	105
		வரிவிதிக்கப்படாத கட்டிடங்கள்	23
		மொத்தம்	273
6	இவ்வார்டின் எல்லைகள்		
	வடக்கு	2 வது வார்டு ஆற்றுக்குப் போகும் பாதை	
	கிழக்கு	5 வது வார்டு ஆற்றுக்கு போகும் பாதை	
	தெற்கு	4 வது வார்டு சாமண்ணா நகர், மந்தை தெரு	
	மேற்கு	1 வது வார்டு மருதாநதி வெளிப்பகுதி	
7	இவ்வார்டின் மொத்த மக்கள் தொகை	882	
8	அய்யம்பாளையம் உள்ளாட்சி அமைப்பில் உள்ள இவ்வார்டின் மக்கள் தொகை ஒரு வார்டின் மக்கள் தொகையை விட குறைவாகவோ/ கூடுதலாகவோ இருப்பின் அதற்கான காரணம்	வார்டு மறுவரையறை செய்ய உத்தேசிக்கப்பட்டுள்ள பகுதிகள் / தெருக்கள் ஒருங்கிணைந்த பகுதியாக உள்ளதால் வீடுகளின் எண்ணிக்கையை குறைக்க இயலவில்லை.	
9	குறிப்பு	-	

இடம்: அய்யம்பாளையம்

நாள் :



செயல் அலுவலர்
அய்யம்பாளையம் தேர்வுநிலை பேரூராட்சி
திண்டுக்கல் மாவட்டம்

பேரூராட்சி/ நகராட்சி/மாநகராட்சி

வரைவு வார்டு மறு வரையறைக்கான (Delimitation) அறிக்கை


மாவட்டத்தின் பெயர் : திண்டுக்கல்

பேரூராட்சியின் பெயர் : அய்யம்பாளையம்

1	வார்டு எண்	4	
2	இவ்வார்டில் உள்ளடங்கிய பகுதிகளின் பெயர்கள்	1. வேலுப்பிள்ளை தெரு, 2. குரும்பர் தெரு-1, 3. குரும்பர் தெரு-2, 4. போயமார் தெரு, 5. சாமண்ணா நகர், 6.மந்தை தெரு.	
3	வார்டின் சாரசரி மக்கள் தொகை	812	
4	இவ்வார்டில் உள்ள கட்டடங்களின் எண்கள் (தெரு வாரியாக)	வேலுப்பிள்ளை தெரு கட்டிட எண்.1 முதல் 25 வரை, முந்தைய வார்டு எண்.14	25
		குரும்பர் தெரு-1 கட்டிட எண்.1 முதல் 47 வரை, முந்தைய வார்டு எண்.14	47
		குரும்பர் தெரு-2 கட்டிட எண்.1 முதல் 26 வரை, முந்தைய வார்டு எண்.14	26
		போயமார் தெரு கட்டிட எண்.1 முதல் 8 வரை, முந்தைய வார்டு எண்.14	8
		சாமண்ணா நகர் கட்டிட எண். 1 முதல் 127 வரை, முந்தைய வார்டு எண்.14	127
		மந்தை தெரு கட்டிட எண்.1 முதல் 25 வரை, முந்தைய வார்டு எண்.2	25
		வரிவிதிக்கப்படாத கட்டிடங்கள்	2
		மொத்தம்	260
5	இவ்வார்டில் உள்ள வீடுகளின் எண்ணிக்கை (தெருவாரியாக)	வார்டு எண்.4	
		வேலுப்பிள்ளை தெரு 1-1, 1எ-1, 3-1, 3எ-1, 6 முதல் 7-2, 9 முதல் 12-4, 14 முதல் 18-5, 19எ-1, 19பி-1, 20-1, 21எ-1, 6எ-1, 12எ-1, 3பி-1, 13-1, 8-1, 6பி-1.	25
		குரும்பர் தெரு-1 1 முதல் 3-3, 7 முதல் 12 -6, 14 முதல் 16-3 16எ-1, 19எ-1, 23 முதல் 25-3, 25எ/3-1, 25சி-1, 25இ-1, 25எப்-1, 25ஜி-1, 25எச்-1, 25ஐ-1, 26 முதல் 28 -3, 23எ-1, 22எ-1, 27எ-1, 25இ/1-1, 25எ/2-1, 22பி-1, 24பி-1, 22எ/1-1, 22சி-1, 22டி-1, 25டி-1, 29 முதல் 30-2, 6-1, 16பி-1, 31 முதல் 34-4 25டி/1-1.	47
		குரும்பர் தெரு-2 2 முதல் 6-5, 6எ-1, 7 முதல் 8 -2, 8எ-1, 10எ-1, 10 முதல் 13-4, 15-1, 15எ-1, 17-1, 17எ-1, 18-1, 20-1, 20எ-1, 21-1, 25இ/2-1,8/1-1, 8/2-1,22-1.	26
		போயமார் தெரு 1 முதல் 2-2, 3எ-1, 6 முதல் 9-4, 10எ-1.	8

5	இவ்வாட்டில் உள்ள வீடுகளின் எண்ணிக்கை (தெருவாரியாக)	சாமண்ணா நகர் 22 முதல் 23-2, 23/1-1, 23/2-1, 23எ-1, 23எ/எல்-1, 23எ/2-1, 23எ/4-1, 24-1, 24எ-1, 24எ/1-1, 24பி-1, 24பி/1-1, 25-1, 25/1-1, 25எ-1, 25பி/1-1, 25பி/2-1, 25சி-1, 25சி/1-1, 25டி-1, 26-1, 26எ/ஒ-1, 26எ-1, 26எ/1-1, 26எ/2-1, 27-1, 27எ-1, 27பி-1, 27சி-1, 27டி-1, 27எப்-1, 27எச்-1, 27எச்/1-1, 27எச்/2-1, 27ஐ-1, 27ஜே-1, 27கே-1, 27எல்-1, 27எம்-1, 27எம்/1-1, 27எம்/2-1, 27என்-1, 28-1, 28எ-1, 28பி-1, 28சி-1, 28டி-1, 29-1, 29எ-1, 30-1, 30எ-1, 31 முதல் 32-2, 34 முதல் 35-2, 35/1-1, 35/2-1, 35எ-1, 35எ/1-1, 36 முதல் 37-2, 37எ-1, 37எ/1-1, 38-1, 38எ-1, 38எ/2-1, 38பி-1, 39 முதல் 40-2, 42-1, 42எ-1, 42பி-1, 42சி-1, 43 முதல் 44-2, 44எ-1, 44பி-1, 44சி-1, 44டி-1, 45-1, 45எ-1, 46-1, 48 முதல் 50-3, 50எ-1, 50எ/1-1, 27ஜே/1-1, 26பி-1, 26சி-1, 26சி/1-1, 26டி-1, 34எ-1, 26சி/2-1, 26சி/2எ-1, 26எ/பி-1, 26எ/1-1, 27எ/2-1, 25சி/1எ-1, 27எப்/1-1, 27எப்/2-1, 27எப்/3-1, 27எப்/4-1, 23எ/3-1, 25எ/1-1, 25சி/2-1, 25பி/1எ-1, 25பி/1பி-1, 25பி/1சி-1, 27இ-1, 39எ-1, 39எ/1-1, 39எ/2-1, 38எ/3-1, 28/1-1, 38எ/2-1.	117
		6. மந்தை தெரு 1-1, 3-1, 3எ-1, 4எ-1, 4 முதல் 6-3, 6எ-1, 6டி-1, 2/1-1, 3சி-1.	11
		வரிவிதிக்கப்படாத கட்டிடங்கள்	2
		மொத்தம்	236
6	இவ்வாட்டின் எல்லைகள்		
	வடக்கு	3 வது வார்டு தாண்டிக்குடி ரோடு, ஆற்றுக்குப் போகும் பாதை	
	கிழக்கு	5 வது வார்டு ரெங்கநாயக்கர் தெரு, 7 வது வார்டு ராஜா தெரு	
	தெற்கு	9 வதுவார்டு செட்டியார் தெரு-1, 8 வதுவார்டு பஜார் தெரு, 10 வது வார்டு பெரியண்ண பிள்ளை தெரு, கருப்பண சேர்வை தெரு	
	மேற்கு	1 வதுவார்டு பஜார் தெரு, 11 வது வார்டு புதுப்பட்டி போகும் பாதை	
7	இவ்வாட்டின் மொத்த மக்கள் தொகை	763	
8	அய்யம்பாளையம் உள்ளாட்சி அமைப்பில் உள்ள இவ்வாட்டின் மக்கள் தொகை ஒரு வார்டின் மக்கள் தொகையை விட குறைவாகவோ/ கூடுதலாகவோ இருப்பின் அதற்கான காரணம்	வார்டு மறுவரையறை செய்ய உத்தேசிக்கப்பட்டுள்ள பகுதிகள் / தெருக்கள் ஒருங்கிணைந்த பகுதியாக உள்ளதால் வீடுகளின் எண்ணிக்கையை கூட்ட இயலவில்லை.	
9	குறிப்பு	-	

இடம்: அய்யம்பாளையம்
நாள் :


செயல் அலுவலர்
அய்யம்பாளையம் தேர்வுநிலை பேரூராட்சி
திண்டுக்கல் மாவட்டம்

இணைப்பு - 2 (ஈ)

நகர்ப்புறம்

பேரூராட்சி/ நகராட்சி/மாநகராட்சி

வரைவு வார்டு மறு வரையறைக்கான (Delimitation) அறிக்கை

மாவட்டத்தின் பெயர் : திண்டுக்கல்

பேரூராட்சியின் பெயர் : அய்யம்பாளையம்

1	வார்டு எண்	5	
2	இவ்வார்டில் உள்ளடங்கிய பகுதிகளின் பெயர்கள்	1. வெங்கடாஜலபதி தெரு, 2.பரமசாமி பிள்ளை தெரு, 3.ரெங்கநாயக்கர் தெரு, 4. கோவிந்தம்மாள் தெரு, 5. வீரபுத்திர குறவர் தெரு, 6. கிழக்கு மந்தை தெரு, 7. பஜனைமடத்தெரு, 8. அய்யம்பல நாயுடு தெரு, 9. ஆற்றுக்குப் போகும் பாதை	
3	வார்டின் சாரசரி மக்கள் தொகை	812	
4	இவ்வார்டில் உள்ள கட்டடங்களின் எண்கள் (தெரு வாரியாக)	வெங்கடாஜலபதி தெரு கட்டிட எண்.1 முதல் 4 வரை, முந்தைய வார்டு எண்.1	4
		பரமசாமி பிள்ளை தெரு கட்டிட எண்.1 முதல் 30 வரை, முந்தைய வார்டு எண்.1	30
		ரெங்கநாயக்கர் தெரு கட்டிட எண்.1 முதல் 15 வரை, முந்தைய வார்டு எண்.1	15
		கோவிந்தம்மாள் தெரு கட்டிட எண்.1 முதல் 26 வரை, முந்தைய வார்டு எண்.4	26
		வீரபுத்திர குறவர் தெரு கட்டிட எண்.1 முதல் 12 வரை, முந்தைய வார்டு எண்.4	12
		கிழக்கு மந்தை தெரு கட்டிட எண்.1 முதல் 43 வரை, முந்தைய வார்டு எண்.4	43
		பஜனைமடத்தெரு கட்டிட எண்.1 முதல் 42 வரை, முந்தைய வார்டு எண்.4	42
		அய்யம்பல நாயுடு தெரு கட்டிட எண். 1 முதல் 36 வரை, முந்தைய வார்டு எண்.4	36
		ஆற்றுக்கு போகும் பாதை கட்டிட எண்.1 முதல் 39 வரை, முந்தைய வார்டு எண்.1	39
		வரிவிதிக்கப்படாத கட்டிடங்கள்	0
மொத்தம்		247	
5	இவ்வார்டில் உள்ள வீடுகளின் எண்ணிக்கை (தெருவாரியாக)	வார்டு எண்.5	
		வெங்கடாஜலபதி தெரு 1-1, 4 முதல் 6- 3.	4
		பரமசாமி பிள்ளை தெரு 1-1, 1எ-1, 2 முதல் 5-4, 6எ-1, 6பி-1, 7 முதல் 9-3, 9எ-1, 10 முதல் 12-3, 15-1, 17-1, 20எ-1, 20பி-1, 20சி-1, 22-1, 24 முதல் 29-6, 23எ-1, 18-1.	29
		ரெங்கநாயக்கர் தெரு 1 முதல் 3-3, 5-1, 5எ-1, 8எ-1, 9சி-1, 9எ-1, 10 முதல் 13-4, 8பி-1, 8சி-1, 8டி-1.	15
		கோவிந்தம்மாள் தெரு 1எ-1, 2 முதல் 12-11, 12எ-1, 14-1, 16 முதல் 17-2, 17எ-1, 17பி-1, 21எ-1, 21 முதல் 27-7.	26
		வீரபுத்திர குறவர் தெரு 1 முதல் 5-5, 8-1, 10-1, 12 முதல் 14-3, 11-1.	11
		கிழக்கு மந்தை தெரு 1-1, 1எ-1, 2 முதல் 4-3, 6-1, 9 முதல் 10-2, 12பி-1, 13-1, 15 முதல் 26 - 12, 28 முதல் 39 - 12, 39எ-1, 39பி-1, 40 -42-3, 10எ-1, 12சி-1, 12-1, 13எ-1.	43

5	இவ்வார்டில் உள்ள வீடுகளின் எண்ணிக்கை (தெருவாரியாக)	பஜனைமடத்தெரு 1-1, 1எ-1, 2-1, 4-1, 4எ-1, 5 முதல் 7-3, 7எ-1, 7பி-1, 7சி-1, 8 முதல் 15-8, 17 முதல் 20-4, 20எ-1, 20எ/1-1, 21-1, 23-1, 23எ-1, 24 முதல் 29-6, 29பி-1, 29சி-1, 30 முதல் 34-5, 15எ-1.	42
		அய்யலு நாயடு தெரு 1-1, 1எ-1, 4-1, 8 முதல் 11-4, 13எ-1, 14-1, 16 முதல் 19-4, 19எ-1, 20-1, 23 முதல் 24-2, 24எ-1, 27 முதல் 36-10, 39 முதல் 42 -4, 38-1, 21-1, 42எ-1, 29/1-1.	36
		ஆற்றுக்குப் போகும் பாதை 1எ-1, 2எ/1எ-1, 2எ/1பி-1, 2எ/2-1, 6-1, 6எ-1, 6பி-1, 6சி-1, 6டி-1, 6இ-1, 6எப்-1, 6ஜி-1, 9-1, 26-1, 25-1, 25எ-1, 25பி-1, 25சி-1, 24சி-1, 24பி-1, 24சி/1-1, 26எ-1, 6சி/2-1, 27-1, 2எ-1, 6சி/1-1, 6எச்-1, 6பி/1-1, 61-1, 6எல்-1, 3எ-1, 3பி-1, 3சி-1, 3டி-1, 27 முதல் 28-2, 63-1, 102-1, 3-1.	39
		வரிவிதிக்கப்படாத கட்டிடங்கள்	0
		மொத்தம்	245
6	இவ்வார்டின் எல்லைகள்		
	வடக்கு	சித்தரேவு ஊராட்சி, 2 வது வார்டு ஆற்றுக்குப் போகும் பாதை.	
	கிழக்கு	6 வது வார்டு பள்ளர் தெரு-1, 6 வது வார்டு மயானம் போகும் பாதை, 6 வது வார்டு ஆற்றுக்கு போகும் பாதை தெரு.	
	தெற்கு	6 வது வார்டு கிழக்கு பள்ளர் தெரு, 7 வது வார்டு வெள்ளாளர் தெரு-1, 7 வது வார்டு சோகப்புலி நாடாவி தெரு.	
	மேற்கு	7 வது வார்டு ராஜா தெரு, 4 வது வார்டு மந்தை தெரு, 3 வது வார்டு தாண்டிக்குடி ரோடு.	
7	இவ்வார்டின் மொத்த மக்கள் தொகை	792	
8	அய்யம்பாளையம் உள்ளாட்சி அமைப்பில் உள்ள இவ்வார்டின் மக்கள் தொகை ஒரு வார்டின் மக்கள் தொகையை விட குறைவாகவோ/ கூடுதலாகவோ இருப்பின் அதற்கான காரணம்	வார்டு மறுவரையறை செய்ய உத்தேசிக்கப்பட்டுள்ள பகுதிகள் / தெருக்கள் ஒருங்கிணைந்த பகுதியாக உள்ளதால் வீடுகளின் எண்ணிக்கையை கூட்ட இயலவில்லை.	
9	குறிப்பு	-	

இடம்: அய்யம்பாளையம்
நாள் :



செயல் அலுவலர்
அய்யம்பாளையம் தேர்வுநிலை பேரூராட்சி
திண்டுக்கல் மாவட்டம்

இணைப்பு - 2 (ஈ)

நகர்ப்புறம்

பேரூராட்சி/ நகராட்சி/மாநகராட்சி

வரைவு வார்டு மறு வரையறைக்கான (Delimitation) அறிக்கை

மாவட்டத்தின் பெயர் : திண்டுக்கல்

பேரூராட்சியின் பெயர் : அய்யம்பாளையம்

1	வார்டு எண்	6	
2	இவ்வார்டில் உள்ளடங்கிய பகுதிகளின் பெயர்கள்	1. ஆற்றுக்குப் போகும் பாதை தெரு, 2. பள்ளர் தெரு-1, 3. பள்ளர் தெரு-2, 4. பள்ளர் தெரு-3, 5. பள்ளர் மேற்குத்தெரு, 6.பள்ளர் நடுத்தெரு-1, 7. பள்ளர் நடுத்தெரு-2, 8. பள்ளர் கிழக்குத்தெரு, 9. சக்கிலியர் தெரு-1, 10.சக்கிலியர் தெரு-2, 11.மயானம் போகும் பாதை, 12.சக்கிலியர் தெரு-3, 13.கிழக்கு பள்ளர் தெரு.	
3	வார்டின் சாரசரி மக்கள் தொகை	812.00	
4	இவ்வார்டில் உள்ள கட்டடங்களின் எண்கள் (தெரு வாரியாக)	ஆற்றுக்குப் போகும் பாதைத் தெரு கட்டிட எண்.1 முதல் 19 வரை, முந்தைய வார்டு எண்.4	19
		பள்ளர் தெரு-1 கட்டிட எண்.1 முதல் 9 வரை, முந்தைய வார்டு எண்.5	9
		பள்ளர் தெரு-2 கட்டிட எண்.1 முதல் 10 வரை, முந்தைய வார்டு எண்.5	10
		பள்ளர் தெரு-3 கட்டிட எண்.1 முதல் 9 வரை, முந்தைய வார்டு எண்.5	9
		பள்ளர் மேற்குத்தெரு கட்டிட எண்.1 முதல் 33 வரை, முந்தைய வார்டு எண்.5	33
		பள்ளர் நடுத்தெரு-1 கட்டிட எண்.1 முதல் 7 வரை, முந்தைய வார்டு எண்.5	7
		பள்ளர் நடுத்தெரு-2 கட்டிட எண்.1 முதல் 3 வரை, முந்தைய வார்டு எண்.5	3
		பள்ளர் கிழக்குத் தெரு கட்டிட எண்.1 முதல் 34 வரை, முந்தைய வார்டு எண்.5	34
		சக்கிலியர் தெரு-1 கட்டிட எண்.1 முதல் 20 வரை, முந்தைய வார்டு எண்.5	20
		சக்கிலியர் தெரு-2 கட்டிட எண்.1 முதல் 48 வரை, முந்தைய வார்டு எண்.5	48
		மயானம் போகும் பாதை கட்டிட எண்.1 முதல் 18 வரை, முந்தைய வார்டு எண்.5	18
		சக்கிலியர் தெரு-3 கட்டிட எண். 1 முதல் 9 வரை, தற்போது வார்டு எண்.6	9
		கிழக்கு பள்ளர் தெரு கட்டிட எண்.1 முதல் 23 வரை, தற்போது வார்டு எண்.6	23
		வரிவிதிக்கப்படாத கட்டிடங்கள்	0
		மொத்தம்	242
5	இவ்வார்டில் உள்ள வீடுகளின் எண்ணிக்கை (தெருவாரியாக)	வார்டு எண்.6 ஆற்றுக்கு போகும் பாதை 1 முதல் 2-2, 4-1, 6 முதல் 9-4, 9எ-1, 10-1, 10எ-1, 10பி-1, 10சி-1, 10டி-1, 11-1, 11எ-1, 11பி-1, 11சி-1, 11டி-1, 3-1.	19
		பள்ளர் தெரு-1 1-1, 2எ-1, 2பி-1, 3-1, 5 முதல் 7-3, 20-1, 3எ-1.	9
		பள்ளர் தெரு-2 1 முதல் 2-2, 1எ-1, 2எ-1, 3-1, 3எ-1, 3பி-1, 3சி-1, 28-1, 1பி-1.	10
		பள்ளர் தெரு-3 3 முதல் 6-4, 9-1, 9எ-1, 10-1, 8-1, 8எ-1.	9

5	இவ்வாட்டில் உள்ள வீடுகளின் எண்ணிக்கை (தெருவாரியாக)	பள்ளர் மேற்குத்தெரு 2 முதல் 7-6, 7பி-1, 8எ-1, 9-1, 11 முதல் 12-2, 12பி-1, 14-1, 14எ-1, 15 முதல் 16-2, 16எ-1, 17 முதல் 18-2, 19எ-1, 19பி-1, 19சி-1, 19டி-1, 21 முதல் 25 - 5, 25எ-1, 29-1, 7எ-1, 12/1-1, 7சி-1.	33
		பள்ளர் நடுத்தெரு-1 2-1, 4 முதல் 5-2, 1பி-1, 1எ-1, 6-1, 3-1.	7
		பள்ளர் நடுத்தெரு-2 2-1, 3-1, 1-1.	3
		பள்ளர் கிழக்குத்தெரு 1-1, 1பி-1, 2-1, 3-1, 3எ-1, 3பி/1-1, 4-1, 6 முதல் 10-5, 10எ-1, 10பி-1, 11-1, 11எ-1, 12-1, 12எ-1, 12பி-1, 13-1, 13சி-1, 14 முதல் 15-2, 15எ-1, 15பி-1, 16 முதல் 21-6, 2/1-1, 2/2-1, 2/3-1.	34
		சக்கிலியர் தெரு-1 1சி-1, 2எ-1, 2சி-1, 2டி-1, 3எ-1, 4எ-1, 5 முதல் 6-2, 6எ-1, 7 முதல் 8-2, 14 முதல் 16-3, 30-1, 4சி-1, 2-1, 2பி/1-1, 1-1, 1பி-1.	20
		சக்கிலியர் தெரு-2 5-1, 6எ-1, 8 முதல் 9-2, 11 முதல் 12-2, 12எ-1, 13 முதல் 14-2, 14பி-1, 14சி-1, 15 முதல் 16-2, 19எ-1, 19எ/1-1, 20-1, 20பி-1, 20சி-1, 22சி-1, 23-1, 23எ-1, 24-1, 24எ-1, 24பி-1, 25-1, 25எ-1, 26-1, 26எ-1, 26சி-1, 27-1, 27எ-1, 28-1, 28எ-1, 29-1, 29எ-1, 29பி-1, 22டி-1, 22இ-1, 24டி-1, 12பி-1, 6/1-1, 6/2-1, 12சி-1, 23பி-1, 24சி-1, 16எ-1, 7-1, 22டி-1.	48
		மயானம் போகும் பாதை 1-1, 1எ-1, 1பி-1, 2 முதல் 3-2, 3எ-1, 5எ-1, 3எ/ஒ-1, 6 முதல் 8-3, 8எ-1, 8பி-1, 8சி-1, 8டி-1, 8இ-1, 8எப்-1, 4-1.	18
		சக்கிலியர் தெரு-3 1-1, 3-1, 4 முதல் 9-6, 2-1.	9
கிழக்கு பள்ளர் தெரு 1எ-1, 2-1, 4 முதல் 6-3, 7எ-1, 8 முதல் 10-3, 10எ-1, 13எ-1, 13பி-1, 13சி-1, 14-1, 14எ-1, 16-1, 15-1, 17 முதல் 18-2, 18எ-1, 10பி-1, 1-1, 20-1.	23		
	வரிவிதிக்கப்படாத கட்டிடங்கள்	0	
	மொத்தம்	242	
6	இவ்வாட்டின் எல்லைகள்		
	வடக்கு	5 வது வார்டு ஆற்றுக்குப் போகும் பாதை	
	கிழக்கு	பட்டிவீரன்பட்டி ரோடு	
	தெற்கு	15 வது வார்டு பட்டிவீரன்பட்டி போகும் பாதை, இருளன் குடும்பன் தெரு	
	மேற்கு	5 வது வார்டு கிழக்கு மந்தை தெரு	
7	இவ்வாட்டின் மொத்த மக்கள் தொகை	782	
8	அய்யம்பாளையம் உள்ளாட்சி அமைப்பில் உள்ள இவ்வாட்டின் மக்கள் தொகை ஒரு வார்டின் மக்கள் தொகையை விட குறைவாகவோ/ கூடுதலாகவோ இருப்பின் அதற்கான காரணம்	வார்டு மறுவரையறை செய்ய உத்தேசிக்கப்பட்டுள்ள பகுதிகள் / தெருக்கள் ஒருங்கிணைந்த பகுதியாக உள்ளதால் வீடுகளின் எண்ணிக்கையை கூட்ட இயலவில்லை.	
9	குறிப்பு	-	

இடம்: அய்யம்பாளையம்
நாள்:



செயல் அலுவலர்
அய்யம்பாளையம் தேர்வுநிலை பேரூராட்சி
திண்டுக்கல் மாவட்டம்

இணைப்பு - 2 (ஈ)

நகர்ப்புறம்

பேரூராட்சி/ நகராட்சி/மாநகராட்சி

வரைவு வார்டு மறு வரையறைக்கான (Delimitation) அறிக்கை

மாவட்டத்தின் பெயர் : திண்டுக்கல்

பேரூராட்சியின் பெயர் : அய்யம்பாளையம்

1	வார்டு எண்	7	
2	இவ்வார்டில் உள்ளடங்கிய பகுதிகளின் பெயர்கள்	1. ராஜா தெரு, 2. வெள்ளாளர் தெரு-1, 3. வெள்ளாளர் தெரு-2, 4. சோகப்புலி நாடாவி தெரு, 5. கணபதி சேர்வை தெரு, 6. உண்ணாமலை தெரு, 7. சின்னையாபிள்ளை தெரு, 8.சங்கிலி செட்டி தெரு, 9. ஈஸ்வரமூர்த்தி தெரு, 10.முத்தாலு சேர்வை தெரு.	
3	வார்டின் சாரசரி மக்கள் தொகை	812	
4	இவ்வார்டில் உள்ள கட்டடங்களின் எண்கள் (தெரு வாரியாக)	ராஜா தெரு கட்டிட எண்.1 முதல் 81 வரை, முந்தைய வார்டு எண்.3	81
		வெள்ளாளர் தெரு-1 கட்டிட எண்.1 முதல் 43 வரை, முந்தைய வார்டு எண்.3	43
		வெள்ளாளர் தெரு-2 கட்டிட எண்.1 முதல் 24 வரை, முந்தைய வார்டு எண்.3	24
		சோகப்புலி நாடாவி தெரு கட்டிட எண்.1 முதல் 9 வரை, முந்தைய வார்டு எண்.3	9
		கணபதி சேர்வை தெரு கட்டிட எண்.1 முதல் 16 வரை, முந்தைய வார்டு எண்.4	16
		உண்ணாமலை தெரு கட்டிட எண்.1 முதல் 22 வரை, முந்தைய வார்டு எண்.2	22
		சின்னையா பிள்ளை தெரு கட்டிட எண்.1 முதல் 30 வரை, முந்தைய வார்டு எண்.2	30
		சங்கிலி செட்டி தெரு கட்டிட எண்.1 மற்றும் 2 , முந்தைய வார்டு எண்.2	2
		ஈஸ்வர மூர்த்தி தெரு கட்டிட எண்.1 முதல் 6 வரை, முந்தைய வார்டு எண்.2	6
		முத்தாலு சேர்வை தெரு கட்டிட எண்.1 முதல் 31 வரை, முந்தைய வார்டு எண்.2	31
		வரிவிதிக்கப்படாத கட்டிடங்கள்	0
		மொத்தம்	264
5	இவ்வார்டில் உள்ள வீடுகளின் எண்ணிக்கை (தெருவாரியாக)	வார்டு எண்.7 ராஜா தெரு 1எ-1, 2-1, 2பி-1, 4-1, 5எ-1, 7எ-1, 9 முதல் 11-3, 11எ-1, 12 முதல் 13-2, 16 முதல் 18-3, 18எ-1, 19-1, 22-1, 22எ-1, 23 முதல் 25-3, 25எ-1, 26-1, 26பி-1, 26சி-1, 26டி-1, 26இ-1, 29எ-1, 28 முதல் 30-3, 32 முதல் 34-3, 34எ-1, 37 முதல் 39-3, 41-1, 43-1, 43/1-1, 43பி-1, 43சி-1, 44 முதல் 46-3, 48 முதல் 49-2, 51-1, 53 முதல் 55-3, 55எ-1, 55பி-1, 56 முதல் 57-2, 61 முதல் 64-4, 70 முதல் 71-2, 43எ-1, 67-1, 35-1, 6-1, 6எ-1, 18பி-1, 60-1, 65-1, 65பி-1.	72
		வெள்ளாளர் தெரு-1 1 முதல் 3-3, 3எ-1, 4 முதல் 7-4, 9 முதல் 10-2, 11எ-1, 12 முதல் 16-5, 18-1, 20 முதல் 24-5, 27 முதல் 31-5, 34-1, 23எ-1, 35 முதல் 41-7, 22/1-1, 17-1, 33-1, 33எ-1, 11-1, 8-1, 8எ-1.	43
5	இவ்வார்டில் உள்ள வீடுகளின் எண்ணிக்கை (தெருவாரியாக)	வெள்ளாளர் தெரு-2 1 முதல் 4-4, 8 முதல் 12-5, 12எ-1, 12பி-1, 13 முதல் 14-2, 15எ-1, 15பி-1, 16 முதல் 17-2, 17எ-1, 18 முதல் 20-3, 22 முதல் 23-2, 11எ-1.	24

		சோகப்பலி நாடாவி தெரு 1 முதல் 2-2, 2எ-1, 3 முதல் 4-2, 6 முதல் 7-2, 8பி-1, 8சி-1.	9
		கணபதி சேர்வை தெரு 1 முதல் 5-5, 5எ-1, 6 முதல் 7-2, 9 முதல் 12-4, 14 முதல் 16-3, 3எ-1.	16
		உண்ணாமலை தெரு 1 முதல் 4 - 4, 6 முதல் 11-6, 11எ/1-1, 13 முதல் 14-2, 16 முதல் 17-2, 22எ-1, 25-1, 25எ-1, 26 முதல் 27-2, 12-1, 28-1.	22
		சின்னையாபிள்ளை தெரு 1சி-1, 2 முதல் 4-3, 7 முதல் 8-2, 8எ-1, 9-1, 9சி-1, 9இ-1, 10-1, 10பி-1, 10பி/1-1, 11-1, 13 முதல் 14-2, 17 முதல் 20 -4, 20எ-1, 21-1, 21எ-1, 22-1, 25-1, 27 முதல் 29-3, 9/1-1, 13எ-1.	30
		சங்கிலி செட்டி தெரு 2 முதல் 3 -2	2
		ஈஸ்வர மூர்த்தி தெரு 1 முதல் 2 -2, 2எ-1, 3-1, 5 முதல் 6-2.	6
		முத்தாலு சேர்வை தெரு 1-1, 1எ-1, 2 முதல் 5-4, 7-1, 7எ-1, 8-1, 8எ-1, 9 முதல் 11-3, 14 முதல் 15-2, 15எ-1, 16 முதல் 19-4, 22-1, 23-1, 18எ-1, 12 முதல் 13-2, 20-1, 20எ-1.	27
		வரிவிதிக்கப்படாத கட்டிடங்கள்	0
		மொத்தம்	251
6	இவ்வார்டின் எல்லைகள்		
	வடக்கு	4 வது வார்டு மந்தை தெரு	
	கிழக்கு	5 வது வார்டு அய்யலு நாயுடு தெரு, வெங்கடாஜலபதி தெரு	
	தெற்கு	8 வது வார்டு மெயின்பஜார் தெரு	
	மேற்கு	8 வது வார்டு ராமசாமி சேர்வை தெரு, 4 வது வார்டு மந்தை தெரு	
7	இவ்வார்டின் மொத்த மக்கள் தொகை	811	
8	அய்யம்பாளையம் உள்ளாட்சி அமைப்பில் உள்ள இவ்வார்டின் மக்கள் தொகை ஒரு வார்டின் மக்கள் தொகையை விட குறைவாகவோ/ கூடுதலாகவோ இருப்பின் அதற்கான காரணம்	-	
9	குறிப்பு	-	

இடம்: அய்யம்பாளையம்
நாள் :



செயல் அலுவலர்
அய்யம்பாளையம் தேர்வுநிலை பேரூராட்சி
திண்டுக்கல் மாவட்டம்

பேரூராட்சி/ நகராட்சி/மாநகராட்சி

வரைவு வார்டு மறு வரையறைக்கான (Delimitation) அறிக்கை

மாவட்டத்தின் பெயர் : திண்டுக்கல்

பேரூராட்சியின் பெயர் : அய்யம்பாளையம்

1	வார்டு எண்	8	
2	இவ்வார்டில் உள்ளடங்கிய பகுதிகளின் பெயர்கள்	1. பஜார் தெரு, 2. ராமசாமி சேர்வை தெரு, 3. மெயின்பஜார் தெரு, 4. பல்லவராயர் தெரு, 5. போர்டு ஸ்கூல் தெரு, 6. கள்ளர் தெரு.	
3	வார்டின் சாரசரி மக்கள் தொகை	812	
4	இவ்வார்டில் உள்ள கட்டடங்களின் எண்கள் (தெரு வாரியாக)	பஜார் தெரு கட்டிட எண்.1 முதல் 62 வரை, முந்தைய வார்டு எண்.9	62
		ராமசாமி சேர்வை தெரு கட்டிட எண்.1 முதல் 55 வரை, முந்தைய வார்டு எண்.3	55
		மெயின்பஜார் தெரு கட்டிட எண்.1 முதல் 105 வரை, தற்போது வார்டு எண்.8	105
		பல்லவராயர் தெரு கட்டிட எண்.1 முதல் 7 வரை, தற்போது வார்டு எண்.8	7
		போர்டு ஸ்கூல் தெரு கட்டிட எண்.1 முதல் 15 வரை, தற்போது வார்டு எண்.8	15
		கள்ளர் தெரு கட்டிட எண்.1 முதல் 28 வரை, தற்போது வார்டு எண்.8	28
		வரிவிதிக்கப்படாத கட்டிடங்கள்	1
		மொத்தம்	273
5	இவ்வார்டில் உள்ள வீடுகளின் எண்ணிக்கை (தெருவாரியாக)	வார்டு எண்.8	
		பஜார் தெரு 1 முதல் 4- 4, 4எ-1, 5 முதல் 10-6, 10எ-1, 11-1, 13 முதல் 14 -2, 16 முதல் 17-2, 19-1, 22-1, 24 முதல் 25-2, 27 முதல் 28-2, 30-1, 32எ-1, 37-1, 40 முதல் 46-7, 48 முதல் 56- 9, 58-1, 1/0-1, 5எ-1, 57-1, 59-1, 38-1, 39-1, 18-1.	50
		ராமசாமி சேர்வை தெரு 1 முதல் 3 -3, 5-1, 5எ-1, 7-1, 9-1, 9பி-1, 10 முதல் 12-3, 12எ-1, 13-1, 15 முதல் 17-3, 17எ-1, 18 முதல் 23 - 6, 25 முதல் 29-5, 31-1, 35-1, 37 முதல் 44-8, 44எ-1, 45 முதல் 48-4, 51-1, 34-1, 15எ-1, 45எ-1, 49-1, 32-1, 8-1, 32எ-1, 13எ-1, 9எ-1, 33-1, 44பி-1.	55
		மெயின்பஜார் தெரு 2 முதல் 8- 7, 8எ-1, 8பி-1, 8சி-1, 9-1,12 முதல் 14-3, 15எ-1, 16 முதல் 18-3, 20 முதல் 21-2, 23-1, 27 முதல் 28-2, 30 முதல் 31-2, 31எ-1, 33எ-1, 33பி/1-1, 34 முதல் 35-2, 35எ-1, 37-1, 37எ-1, 37பி-1, 38 முதல் 42-5, 44-1, 48-1, 48எ-1, 50 முதல் 51-2, 53-1, 55 முதல் 60-6, 60எ-1, 61 முதல் 68-8, 68பி-1, 69 முதல் 78-10, 80 முதல் 84-5, 84எ-1, 85-1, 88எ-1, 90 முதல் 92-3, 92எ-1, 92பி-1, 28/1-1, 56எ-1, 15-1, 60/1-1, 61/1-1, 29-1, 75எ-1.	91
		பல்லவராயர் தெரு 1 முதல் 7 - 7	7
		போர்டு ஸ்கூல் தெரு 1 முதல் 4-4, 7 முதல் 10-4, 1-1, 13 முதல் 14-2, 4/2-1, 1எ-1, 6-1, 4/3-1.	15

5	இவ்வாட்டில் உள்ள வீடுகளின் எண்ணிக்கை (தெருவாரியாக)	கள்ளர் தெரு 1 முதல் 2-2, 3எ-1, 3எ/1-1, 6 முதல் 7-2, 7எ-1, 8 முதல் 10-3, 12-1, 14-1, 16 முதல் 17-2, 18எ-1, 20 முதல் 23-4, 26 முதல் 27-2, 33சி-1, 5-1, 12/1-1, 28-1, 4-1, 27எ-1, 11-1.	28
		வரிவிதிக்கப்படாத கட்டிடங்கள்	1
		மொத்தம்	247
6	இவ்வாட்டின் எல்லைகள்		
	வடக்கு	7 வது வார்டு சின்னையாபிள்ளை தெரு, 7 வது வார்டு உண்ணாமலை தெரு	
	கிழக்கு	7 வது வார்டு ராஜா தெரு, 6 வது வார்டு கிழக்கு பள்ளர் தெரு	
	தெற்கு	14 வது வார்டு கள்ளர் தெரு-2, 15 வது வார்டு போர்டு ஸ்கூல் கிணற்றுத்தெரு.	
	மேற்கு	9 வது வார்டு செட்டியார் தெரு-1, செட்டியார் தெரு-2, செட்டியார் தெரு-3.	
7	இவ்வாட்டின் மொத்த மக்கள் தொகை	798	
8	அய்யம்பாளையம் உள்ளாட்சி அமைப்பில் உள்ள இவ்வாட்டின் மக்கள் தொகை ஒரு வார்டின் மக்கள் தொகையை விட குறைவாகவோ/ கூடுதலாகவோ இருப்பின் அதற்கான காரணம்	வார்டு மறுவரையறை செய்ய உத்தேசிக்கப்பட்டுள்ள பகுதிகள் / தெருக்கள் ஒருங்கிணைந்த பகுதியாக உள்ளதால் வீடுகளின் எண்ணிக்கையை கூட்ட இயலவில்லை.	
9	குறிப்பு	-	

இடம்: அய்யம்பாளையம்
நாள் :

செயல் அலுவலர்
அய்யம்பாளையம் தேர்வுநிலை பேரூராட்சி
திண்டுக்கல் மாவட்டம்

பேரூராட்சி/ நகராட்சி/மாநகராட்சி

வரைவு வார்டு மறு வரையறைக்கான (Delimitation) அறிக்கை

மாவட்டத்தின் பெயர் : திண்டுக்கல்

பேரூராட்சியின் பெயர் : அய்யம்பாளையம்

1	வார்டு எண்	9	
2	இவ்வார்டில் உள்ளடங்கிய பகுதிகளின் பெயர்கள்	1. சின்னச்சாமி நாயக்கர் தெரு, 2. நாயக்கமார் வடக்குத் தெரு, 3. கோணார்தெரு, 4. வெள்ளாளர் தெரு-1, 5. வெள்ளாளர் தெரு-2, 6. கிராம முன்சிப்தெரு, 7. வெள்ளையராவுத்தர் தெரு, 8. பஜார் தெரு, 9. செட்டியார் தெரு-1, 10. செட்டியார் தெரு-2, 11. செட்டியார் தெரு-3.	
3	வார்டின் சாரசரி மக்கள் தொகை	812	
4	இவ்வார்டில் உள்ள கட்டிடங்களின் எண்கள் (தெரு வாரியாக)	சின்னச்சாமி நாயக்கர் தெரு கட்டிட எண்.1 முதல் 7 வரை, முந்தைய வார்டு எண்.7	7
		நாயக்கமார் வடக்குத்தெரு கட்டிட எண்.1 முதல் 45 வரை, முந்தைய வார்டு எண்.7	45
		கோணார் தெரு கட்டிட எண்.1 முதல் 41 வரை, தற்போது வார்டு எண்.9	41
		வெள்ளாளர் தெரு-1 கட்டிட எண்.1 முதல் 16 வரை, தற்போது வார்டு எண்.9	16
		வெள்ளாளர் தெரு-2 கட்டிட எண்.1 முதல் 7 வரை, தற்போது வார்டு எண்.9	7
		கிராம முன்சிப்தெரு கட்டிட எண்.1 முதல் 28 வரை, தற்போது வார்டு எண்.9	28
		வெள்ளையராவுத்தர் தெரு கட்டிட எண்.1 முதல் 28 வரை, தற்போது வார்டு எண்.9	28
		பஜார் தெரு கட்டிட எண்.1 முதல் 13 வரை, தற்போது வார்டு எண்.9	13
		செட்டியார்தெரு-1 கட்டிட எண்.1 முதல் 45 வரை, தற்போது வார்டு எண்.9	45
		செட்டியார் தெரு-2 கட்டிட எண்.1 முதல் 20 வரை, தற்போது வார்டு எண்.9	20
		செட்டியார் தெரு-3 கட்டிட எண்.1 முதல் 13 வரை, தற்போது வார்டு எண்.9	13
		வரிவிதிக்கப்படாத கட்டிடங்கள்	3
		மொத்தம்	266
5	இவ்வார்டில் உள்ள வீடுகளின் எண்ணிக்கை (தெருவாரியாக)	வார்டு எண்.9	
		சின்னச்சாமி நாயக்கர் தெரு 1-1, 3 முதல் 5-3, 5எ-1, 6-1, 4எ-1.	7
		நாயக்கமார் வடக்குத் தெரு 1 முதல் 2-2, 2எ-1, 4 முதல் 7-4, 7எ-1, 8-1, 10 முதல் 11-2, 13-1, 13எ-1, 17 முதல் 20-4, 22-1, 23-1, 25 முதல் 26-2, 30 முதல் 31-2, 33 முதல் 35-3, 35எ-1, 36 முதல் 40 -5, 42 முதல் 44-3 , 44எ-1, 45-1, 20/1-1, 20/2-1, 26எ-1, 3-1, 5எ-1, 16-1, 15-1, 41-1.	45

5	இவ்வார்டில் உள்ள வீடுகளின் எண்ணிக்கை (தெருவாரியாக)	கோணார் தெரு 1-1, 1எ-1, 2-1, 2எ-1, 3-1, 5 முதல் 7-3, 7எ-1, 8 முதல் 10-3, 10எ-1, 11 முதல் 15-5, 17-1, 18பி-1, 21 முதல் 22-2, 22எ-1, 23-1, 26 முதல் 28-3, 28எ-1, 20-1, 20எ-1, 20பி-1, 27பி-1, 15எ-1, 24எ-1, 24பி-1, 24-1, 1பி-1, 16-1, 14எ-1, 26எ-1, 23எ-1.	41
		வெள்ளாளர் தெரு-1 1-1, 3 முதல் 5-3, 8 முதல் 9-2, 9எ-1, 10-1, 10எ-1, 12 முதல் 14-3, 16 முதல் 17-2, 12எ-1, 15-1.	16
		வெள்ளாளர் தெரு-2 1 முதல் 6 -6 , 5எ-1.	7
		கிராம முன்சிப் தெரு 1 முதல் 6-6, 8 முதல் 11-4, 13 முதல் 16-4, 18 முதல் 20-3, 21சி-1, 23 முதல் 27-5.	23
		வெள்ளையராவத்தர் தெரு 1-1, 2எ-1, 3-1, 5 முதல் 12-8, 14-1, 16-1, 17எ-1, 18-1, 20 முதல் 22-3, 24 முதல் 27-4, 3எ-1, 14எ-1, 5எ-1, 27எ-1, 17-1.	27
		பஜார் தெரு 5 முதல் 6-2, 6எ-1.	3
		செட்டியார் தெரு-1 2 முதல் 5-4, 5எ-1, 6-1, 8 முதல் 17-10, 19-1, 19எ-1, 20 முதல் 24-5, 26 முதல் 28-3, 30எ-1, 31 முதல் 33-3, 33எ-1, 34 முதல் 39-6, 1-1, 1எ-1, 1 பி-1, 1 சி-1, 21 எ-1, 30 பி-1, 1 டி-1, 7-1.	45
		செட்டியார் தெரு-2 1-1, 1எ-1, 2-1, 3-1, 5-1, 8-1, 8எ-1, 9 முதல் 11-3, 13 முதல் 15-3, 17 முதல் 21-5, 19எ-1, 16-1.	20
		செட்டியார் தெரு-3 1 முதல் 7-7, 10 முதல் 11-2, 11எ-1, 12பி-1, 12சி-1, 13-1.	13
		வரிவிதிக்கப்படாத கட்டிடங்கள்	3
		மொத்தம்	250
6	இவ்வார்டின் எல்லைகள்		
	வடக்கு	4 வது வார்டு மந்தை தெரு	
	கிழக்கு	8 வது வார்டு பஜார் தெரு, 14வது வார்டு காடுவெட்டித் தெரு	
	தெற்கு	14 வது நாயக்கமார் தெரு	
	மேற்கு	10 வது வார்டு மார்க்கெட் தெரு	
7	இவ்வார்டின் மொத்த மக்கள் தொகை	808	
8	அய்யம்பாளையம் உள்ளாட்சி அமைப்பில் உள்ள இவ்வார்டின் மக்கள் தொகை ஒரு வார்டின் மக்கள் தொகையை விட குறைவாகவோ/ கூடுதலாகவோ இருப்பின் அதற்கான காரணம்	வார்டு மறுவரையறை செய்ய உத்தேசிக்கப்பட்டுள்ள பகுதிகள் / தெருக்கள் ஒருங்கிணைந்த பகுதியாக உள்ளதால் வீடுகளின் எண்ணிக்கையை கூட்ட இயலவில்லை.	
9	குறிப்பு	-	

இடம்: அய்யம்பாளையம்
நாள் :



செயல் அலுவலர்
அய்யம்பாளையம் தேர்வுநிலை பேரூராட்சி
திண்டுக்கல் மாவட்டம்

பேரூராட்சி/ நகராட்சி/மாநகராட்சி

வரைவு வார்டு மறு வரையறைக்கான (Delimitation) அறிக்கை


மாவட்டத்தின் பெயர் : திண்டுக்கல்

பேரூராட்சியின் பெயர் : அய்யம்பாளையம்

1	வார்டு எண்	10	
2	இவ்வார்டில் உள்ளடங்கிய பகுதிகளின் பெயர்கள்	1. புதுப்பட்டி போகும் பாதை, 2. பெருமாள் கோவில் தெரு, 3. ஆசாரி தெரு, 4. பெரியண்ணபிள்ளை தெரு, 5.கருப்பண சேர்வை தெரு, 6. கோனார் தெரு, 7.அய்யலு நாயுடு தெரு, 8. ரெங்கசாமி மணியகாரர் தெரு, 9. மார்க்கெட் தெரு, 10. செட்டியார் தெரு-1, 11. செட்டியார் தெரு-2.	
3	வார்டின் சாரசரி மக்கள் தொகை	812	
4	இவ்வார்டில் உள்ள கட்டிடங்களின் எண்கள் (தெரு வாரியாக)	புதுப்பட்டி போகும் பாதை கட்டிட எண்.1 முதல் 4 வரை, முந்தைய வார்டு எண்.12	4
		பெருமாள் கோவில் தெரு கட்டிட எண்.1 முதல் 17 வரை, முந்தைய வார்டு எண்.13	17
		ஆசாரி தெரு கட்டிட எண்.1 முதல் 14 வரை, முந்தைய வார்டு எண்.13	14
		பெரியண்ண பிள்ளை தெரு கட்டிட எண்.1 முதல் 26 வரை, முந்தைய வார்டு எண்.13	26
		கருப்பணசேர்வை தெரு கட்டிட எண்.1 முதல் 16 வரை, முந்தைய வார்டு எண்.14	16
		கோனார் தெரு கட்டிட எண்.1 முதல் 52 வரை, முந்தைய வார்டு எண்.13	52
		அய்யலு நாயுடு தெரு கட்டிட எண்.1 முதல் 22 வரை, முந்தைய வார்டு எண்.13	22
		ரெங்கசாமி மணியகாரர் தெரு கட்டிட எண்.1 முதல் 2 வரை, முந்தைய வார்டு எண்.13	2
		மார்க்கெட் தெரு கட்டிட எண்.1 முதல் 90 வரை, முந்தைய வார்டு எண்.13	90
		செட்டியார் தெரு-1 கட்டிட எண்.1 முதல் 9 வரை, முந்தைய வார்டு எண்.9	9
		செட்டியார் தெரு-2 கட்டிட எண்.1 முதல் 6 வரை, முந்தைய வார்டு எண்.9	6
		வரிவிதிக்கப்படாத கட்டிடங்கள்	10
		மொத்தம்	268
5	இவ்வார்டில் உள்ள வீடுகளின் எண்ணிக்கை (தெருவாரியாக)	வார்டு எண்.10	
		புதுப்பட்டி போகும் பாதை 1 முதல் 3-3, 2-1.	4
		பெருமாள் கோவில் தெரு 1எ-1, 1எ/1-1, 1பி-1, 2-1, 7பி-1, 8எ-1.	6
		ஆசாரி தெரு 1 முதல் 3-3, 7 முதல் 12-6, 12எ-1, 13-1, 13எ-1, 2எ-1, 2பி-1.	14
		பெரியண்ணபிள்ளை தெரு 1 முதல் 2-2, 2எ-1, 3 முதல் 8-6, 8எ/1-1, 10எ-1, 11-1, 11எ-1, 11பி-1, 12-1, 14 முதல் 17-4, 17எ-1, 17பி-1, 17சி-1, 17டி-1, 10-1, 17இ-1, 13-1.	26
		கருப்பண சேர்வை தெரு 1 முதல் 3-3, 5 முதல் 10- 6, 10எ-1, 12 முதல் 15-4, 15எ-1, 11-1.	16

5	இவ்வார்டில் உள்ள வீடுகளின் எண்ணிக்கை (தெருவாரியாக)	கோனார் தெரு 17எ/1-1, 2-1, 5-1, 6-1, 6எ-1, 6பி-1, 7-1, 7எ-1, 10-1, 12-1, 12எ-1, 13-1, 13எ-1, 14-1, 16 முதல் 20-5, 22 முதல் 26-5, 28 முதல் 29-2, 29எ-1, 13எ/1-1, 2பி-1, 13பி-1, 6சி-1, 4-1, 21-1, 21எ-1, 21பி-1, 13சி-1, 6சி/1-1, 6டி-1, 6இ-1, 24எ-1, 6எப்-1, 24பி-1, 23/1-1, 27/1-1, 8-1, 13/1-1, 8/1-1, 7எ/1-1, 7எ/2-1, 7எ/3-1, 13பி/1-1, 1-1.	52
		அய்யலு நாயுடு தெரு 2எ-1, 3 முதல் 6-4, 6எ-1, 9 முதல் 12-4, 13பி-1, 14-1, 16 முதல் 17-2, 17எ-1, 17எ/1-1, 17எ/2-1, 19-1, 8எ-1, 20-1, 2-1, 18-1.	22
		ரெங்கசாமி மணியகாரர் தெரு 1 முதல் 2-2	2
		மார்க்கெட் தெரு 1எ-1, 1பி-1, 1 முதல் 2 -2, 2எ-1, 3 முதல் 8- 6, 10 முதல் 11 -2, 11எ-1, 11சி-1, 12 முதல் 18-7, 20-1, 22எ-1, 23-1, 23எ-1, 24எ-1, 24பி-1, 25-1, 25பி-1, 26 முதல் 32-7, 32எ-1, 33 முதல் 34-2, 34எ-1, 34பி-1, 35 முதல் 37-3, 37எ-1, 39எ-1, 40-1, 43-1, 43பி-1, 45 முதல் 47-3, 48எ-1, 49 முதல் 50-2, 50எ-1, 51 முதல் 52-2, 52எ-1, 52எ/1-1, 53-1, 60-1, 61 முதல் 63-3, 63எ-1, 63எ/1-1, 61எ-1, 11பி-1, 21 முதல் 22-2, 47எ-1, 49எ-1, 52எ/2-1, 62எ-1, 62பி-1, 16/1-1, 24-1, 14/1-1, 65-1, 61எ-1.	82
		செட்டியார் தெரு-1 2 முதல் 3-2, 3எ-1, 3பி-1, 4-1, 8 முதல் 9-2, 8எ-1, 3சி- 1.	9
		செட்டியார் தெரு-2 2 முதல் 3-2, 5எ-1, 1-1, 5-1, 5பி-1.	6
		வரிவிதிக்கப்படாத கட்டிடங்கள்	10
		மொத்தம்	249
6	இவ்வார்டின் எல்லைகள்		
	வடக்கு	4 வது வார்டு குரும்பர் தெரு-1, குரும்பர் தெரு-2, வேலுப்பிள்ளை தெரு, 2 வது வார்டு மந்தை தெரு.	
	கிழக்கு	9 வது வார்டு கோனார் தெரு, வெள்ளாளர் தெரு-2, கிராம முன்சிப் தெரு, செட்டியார் தெரு-1.	
	தெற்கு	13 வது வார்டு கவுண்டர் தெரு-2, 11 வது வார்டு குட்டிக்கரடு போகும் பாதை.	
	மேற்கு	11 வது வார்டு புதுப்பட்டி போகும் பாதை தெரு.	
7	இவ்வார்டின் மொத்த மக்கள் தொகை	805	
8	அய்யம்பாளையம் உள்ளாட்சி அமைப்பில் உள்ள இவ்வார்டின் மக்கள் தொகை ஒரு வார்டின் மக்கள் தொகையை விட குறைவாகவோ/ கூடுதலாகவோ இருப்பின் அதற்கான காரணம்	வார்டு மறுவரையறை செய்ய உத்தேசிக்கப்பட்டுள்ள பகுதிகள் / தெருக்கள் ஒருங்கிணைந்த பகுதியாக உள்ளதால் வீடுகளின் எண்ணிக்கையை கூட்ட இயலவில்லை.	
9	குறிப்பு	-	

இடம்: அய்யம்பாளையம்
நாள் :


செயல் அலுவலர்
அய்யம்பாளையம் தேர்வுநிலை பேரூராட்சி
திண்டுக்கல் மாவட்டம்

இணைப்பு - 2 (ஈ)

நகர்ப்புறம்

பேரூராட்சி/ நகராட்சி/மாநகராட்சி

வரைவு வார்டு மறு வரையறைக்கான (Delimitation) அறிக்கை

மாவட்டத்தின் பெயர் : திண்டுக்கல்

பேரூராட்சியின் பெயர் : அய்யம்பாளையம்

1	வார்டு எண்	11		
2	இவ்வார்டில் உள்ளடங்கிய பகுதிகளின் பெயர்கள்	1. புதுப்பட்டி போகும் பாதை, 2. குட்டிக்கரடு போகும் பாதை, 3. குறவர் சந்து.		
3	வார்டின் சாரசரி மக்கள் தொகை	812		
4	இவ்வார்டில் உள்ள கட்டடங்களின் எண்கள் (தெரு வாரியாக)	புதுப்பட்டி போகும் பாதை கட்டிட எண்.1 முதல் 184 வரை, முந்தைய வார்டு எண்.12	184	
		குட்டிக்கரடு போகும் பாதை கட்டிட எண்.1 முதல் 52 வரை, முந்தைய வார்டு எண்.12	52	
		குறவர் சந்து கட்டிட எண். 1 முதல் 20 வரை, தற்போது வார்டு எண்.11	20	
		வரிவிதிக்கப்படாத கட்டிடங்கள்	1	
		மொத்தம்	257	
5	இவ்வார்டில் உள்ள வீடுகளின் எண்ணிக்கை (தெருவாரியாக)	வார்டு எண்.11 புதுப்பட்டி போகும் பாதை 3 முதல் 4-2, 4எ-1, 5-1, 5எ-1, 6 முதல் 8 -3, 7எ-1, 7பி-1, 7சி-1, 7டி-1, 9-1, 10பி-1, 11-1, 11எ-1, 13எ-1, 16-1, 16எ-1, 17-1, 18எ-1, 18எ/1-1, 19-1, 19எ-1, 19எ/1-1, 19பி-1, 19பி/1-1, 19பி/2-1, 20-1, 20எ-1, 20பி-1, 21-1, 21எ/1-1, 21எ/2-1, 21பி-1, 21சி-1, 21சி/1-1, 21டி-1, 22 முதல் 23-2, 23எ-1, 24எ-1, 25-1, 25எ-1, 25பி-1, 26-1, 26எ-1, 26பி-1, 26சி-1, 28-1, 28எ-1, 29-1, 29/1-1, 29எ-1, 29பி-1, 29சி-1, 30-1, 30எ-1, 30பி-1, 30சி/1-1, 31 முதல் 34-4, 35எ-1, 35பி-1, 35சி-1, 35சி/1-1, 35சி/2-1, 35சி/3-1, 35சி/4-1, 35சி/4எ-1, 35சி/5-1, 35சி/6-1, 35சி/7-1, 35சி/8-1, 36-1, 36எ/1-1, 36எ/2-1, 36எ/3-1, 36எ/4எ-1, 36எ/5-1, 36பி-1, 36சி-1, 36இ-1, 37-1, 37எ-1, 37பி-1, 37சி-1, 37சி/1-1, 38-1, 38/1-1, 38எ-1, 38பி-1, 38சி-1, 38டி-1, 38டி/1-1, 38டி/2-1, 38டி/3-1, 38இ-1, 38எப்-1, 38ஐ-1, 38ஜே-1, 38ஜே/1-1, 38ஜே/2-1, 38ஜே/2எ-1, 38எச்-1, 38எல்-1, 38எம்-1, 38என்-1, 39 முதல் 41-3, 41எ-1, 41பி-1, 42-1, 44-1, 44எ-1, 44பி-1, 44சி-1, 44டி-1, 45-1, 45எ-1, 46-1, 46எ-1, 47-1, 47எ-1, 48-1, 48பி-1, 48பி/1-1, 49-1, 11பி-1, 13பி-1, 21பி/1-1, 21டி-1, 30சி-1, 30டி-1, 36பி/1-1, 38/2-1, 37டி/1-1, 2எ-1, 2டி-1, 38/3-1, 50-1, 38ஜி-1, 10-1, 50எ-1, 51-1, 49எ-1, 38/2எ-1, 21எ-1, 35சி/9-1, 38எ/1-1, 29டி-1, 38எ/2-1, 38எ/3-1, 53-1, 53எ-1, 36டி-1, 35பி/1-1, 54-1, 35-1, 21பி/2-1, 36எ-1, 21பி/3-1, 15-1, 55 முதல் 59 -5, 48சி-1, 60-1, 38பி/4-1, 2இ-1, 2எப்-1, 2ஜி-1, 2எச்-1, 40எ-1, 40பி-1, 37டி-1, 12-1, 38கே-1.	183	
		குட்டிக்கரடு போகும் பாதை 1-1, 1பி-1, 1சி-1, 2-1, 4-1, 4எ-1, 4எ/1-1, 5-1, 5எ-1, 6 முதல் 7 -2, 7எ-1, 8 முதல் 13-6, 13எ-1, 13பி-1, 13சி-1, 14-1, 15எ/1-1, 16 முதல் 17-2, 17எ-1, 17பி-1, 19-1, 19பி-1, 19எப்-1, 19ஜி-1, 19எச்-1, 19பி-1, 19ஓ-1, 19க்யூ-1, 19எஸ்-1, 19டி-1, 19வி-1, 19வி/1-1, 19டபிள்யூ-1, 19எக்ஸ்-1, 19டீ-1, 13டி-1, 4எ/2-1, 11எ-1, 1டி-1, 13இ-1, 19ஜே-1, 19ஜே/1-1.		49
		குறவர் சந்து 1-1, 1சி-1, 2-1, 2எ-1, 3 முதல் 4-2, 4எ-1, 5 முதல் 6-2, 7எ-1, 13-1, 13எ-1, 14-1, 18-1, 21-1, 21எ-1, 14எ-1, 19 முதல் 20-2, 1 பி-1.		20
		வரிவிதிக்கப்படாத கட்டிடங்கள்		1
		மொத்தம்	253	
6	இவ்வார்டின் எல்லைகள்			
	வடக்கு	1 வது வார்டு வறட்டு ஓடை பகுதி, பஜார் தெரு.		

	கிழக்கு	10 வது வார்டு புதுப்பட்டி போகும் பாதை, கோனார் தெரு
	தெற்கு	12 வது வார்டு குட்டிக்கரடு போகும் பாதை, முத்துவீரன் சேர்வை தெரு, குட்டிக்கரடு குளம் தெரு, ஊராலியர் தெரு.
	மேற்கு	பூலத்தூர் ஊராட்சி.
7	இவ்வார்டின் மொத்த மக்கள் தொகை	818
8	அய்யம்பாளையம் உள்ளாட்சி அமைப்பில் உள்ள இவ்வார்டின் மக்கள் தொகை ஒரு வார்டின் மக்கள் தொகையை விட குறைவாகவோ/ கூடுதலாகவோ இருப்பின் அதற்கான காரணம்	வார்டு மறுவரையறை செய்ய உத்தேசிக்கப்பட்டுள்ள பகுதிகள் / தெருக்கள் ஒருங்கிணைந்த பகுதியாக உள்ளதால் வீடுகளின் எண்ணிக்கையை குறைக்க இயலவில்லை.
9	குறிப்பு	-

இடம்: அய்யம்பாளையம்
நாள் :



செயல் அலுவலர்
அய்யம்பாளையம் தேர்வுநிலை பேரூராட்சி
திண்டுக்கல் மாவட்டம்

பேரூராட்சி/ நகராட்சி/மாநகராட்சி

வரைவு வார்டு மறு வரையறைக்கான (Delimitation) அறிக்கை

மாவட்டத்தின் பெயர் : திண்டுக்கல்

பேரூராட்சியின் பெயர் : அய்யம்பாளையம்

1	வார்டு எண்	12	
2	இவ்வார்டில் உள்ளடங்கிய பகுதிகளின் பெயர்கள்	1. ஊராலியர் தெரு, 2 . முத்துவீரன் சேர்வை தெரு, 3. குட்டிக்கரடு குளம் தெரு, 4. குட்டிக்கரடு போகும் பாதை.	
3	வார்டின் சாரசரி மக்கள் தொகை	812	
4	இவ்வார்டில் உள்ள கட்டடங்களின் எண்கள் (தெரு வாரியாக)	ஊராலியர் தெரு கட்டிட எண்.1 முதல் 32 வரை, தற்போது வார்டு எண்.11	32
		முத்துவீரன் சேர்வை தெரு கட்டிட எண்.1 முதல் 37 வரை, தற்போது வார்டு எண்.11	37
		குட்டிக்கரடு குளம் தெரு கட்டிட எண். 1 முதல் 74 வரை, தற்போது வார்டு எண்.11	74
		குட்டிக்கரடு போகும் பாதை தெரு கட்டிட எண்.1 முதல் 107 வரை, தற்போது வார்டு எண்.11	107
		வரிவிதிக்கப்படாத கட்டிடங்கள்	7
		மொத்தம்	257
5	இவ்வார்டில் உள்ள வீடுகளின் எண்ணிக்கை (தெருவாரியாக)	வார்டு எண்.12	
		ஊராலியர் தெரு 4-1, 4எ-1, 4பி-1, 5-1, 8-1, 9எ-1, 10 முதல் 20-11, 20எ-1, 21 முதல் 24-4, 26 முதல் 29-4, 3/1-1, 3/2-1, 3-1, 3/எ-1, 20பி-1, 30-1.	32
		முத்துவீரன் சேர்வை தெரு 1 முதல் 3-3, 4எ-1, 4 முதல் 5-2, 6எ-1, 7-1, 7எ-1, 7பி-1, 8 முதல் 11 -4, 12 முதல் 15-4,17 முதல் 18-2,18எ-1, 19 முதல் 30-12, 30எ-1, 32 முதல் 33-2, 31-1.	37
		குட்டிக்கரடு குளம் தெரு 1 முதல் 2-2, 2எ-1, 2/1-1, 2/1எ-1, 2/1பி-1, 2பி-1, 3 முதல் 4-2, 6 முதல் 9-4,9எ-1, 13 முதல் 14-2, 14எ-1, 14பி-1, 14பி/1-1, 15 முதல் 17-3, 19-1, 19எ-1, 19பி-1, 19சி-1, 20-1, 20எ-1, 20எ/1-1, 20பி-1, 20சி-1, 23-1, 22எ-1, 21எ-1, 1/1-1, 3/1-1, 4/1-1, 5/1-1, 6/1-1, 7/1-1, 8/1-1, 9/1-1, 10/1-1, 11/1-1, 12/1-1, 14/1-1, 16/1-1, 17/1-1, 18/1-1,18எ/1-1, 19/1-1, 21/1-1, 22/1-1, 23/1-1, 24/1-1, 24எ/1-1, 25/1-1, 25எ/1-1, 26/1-1, 26/2-1, 27/1-1, 28/1-1, 30/1-1, 5-1, 30எ/1-1, 31/1-1, 17/2-1, 14/2-1,22-1, 18-1, 11-1, 24சி-1, 29/1-1, 12/2-1.	74
		குட்டிக்கரடு போகும் பாதை 1எ/1-1, 1ஜி/0-1, 1எ/4-1, 1எ/5-1, 1பி/1-1, 1சி-1, 1இ-1, 1/எப்-1, 1எப்/1-1, 1எ-1, 1/ஐ-1, 1கே-1, 1/எல்-1, 1ஜே-1, 1எ/3-1, 1எ/4-1, 1எ/12-1, 1எ/13-1, 13எ-1, 13பி-1, 21-1, 21எ-1, 21பி-1, 21சி-1, 22 முதல் 23-2, 23எ-1,23எ/1-1, 23சி-1, 25-1, 25பி-1, 25சி-1, 26 முதல் 27-2, 27எ-1, 28-1, 28எ-1, 28பி-1, 28சி-1, 28சி/1-1, 29எ-1, 30-1, 30எ-1, 30எ/1-1, 30பி-1, 30பி/1-1, 30டி-1, 30டி/1-1, 30எப்-1, 30ஜி-1, 30ஐ-1, 30/ஜே-1, 30கே-1, 30எல்-1, 30எம்-1, 30என்/1-1, 30/ஓ-1, 31-1, 31எ-1, 32-1, 32/1-1, 32/2-1, 32/3-1, 32/4-1, 30என்-1, 32/5-1, 32எ-1, 33 முதல் 35-3, 35எ-1, 35/1-1, 30எம்1-1, 29எச்-1, 30/1-1, 29கே-1, 25டி-1, 25எப்-1, 29எப்-1, 29ஜி-1, 25/1-1, 27/1-1, 30எப்/1-1, 1எ/10-1, 13பி/1-1, 32/6-1, 25டி/1-1, 25இ-1, 36-1, 36எ-1, 37 முதல் 40 - 4, 30என்/2-1, 42 முதல் 43-2, 29-1, 44-1, 13பி/2-1, 45-1, 1எப்/2-1, 30என்/3-1, 30என்/4-1,	105
வரிவிதிக்கப்படாத கட்டிடங்கள்	7		
	மொத்தம்	255	

6	இவ்வார்டின் எல்லைகள்	
	வடக்கு	11 வது வார்டு குறவர் சந்து, 11 வது வார்டு குட்டிக்கரடு போகும் பாதை, புதுப்பட்டி போகும் பாதை.
	கிழக்கு	13 வது வார்டு கவுண்டர் தெரு-2, பூசாரி தெரு.
	தெற்கு	தேவரப்பன்பட்டி ஊராட்சி
	மேற்கு	பூலத்தூர் ஊராட்சி
7	இவ்வார்டின் மொத்த மக்கள் தொகை	824
8	அய்யம்பாளையம் உள்ளாட்சி அமைப்பில் உள்ள இவ்வார்டின் மக்கள் தொகை ஒரு வார்டின் மக்கள் தொகையை விட குறைவாகவோ/ கூடுதலாகவோ இருப்பின் அதற்கான காரணம்	வார்டு மறுவரையறை செய்ய உத்தேசிக்கப்பட்டுள்ள பகுதிகள் / தெருக்கள் ஒருங்கிணைந்த பகுதியாக உள்ளதால் வீடுகளின் எண்ணிக்கையை குறைக்க இயலவில்லை.
9	குறிப்பு	-

இடம்: அய்யம்பாளையம்
நாள் :

செயல் அலுவலர்
அய்யம்பாளையம் தேர்வுநிலை பேரூராட்சி
திண்டுக்கல் மாவட்டம்

இணைப்பு - 2 (ஈ)

நகர்ப்புறம்

பேரூராட்சி/ நகராட்சி/மாநகராட்சி

வரைவு வார்டு மறு வரையறைக்கான (Delimitation) அறிக்கை


மாவட்டத்தின் பெயர் : திண்டுக்கல்

பேரூராட்சியின் பெயர் : அய்யம்பாளையம்

1	வார்டு எண்	13																						
2	இவ்வார்டில் உள்ளடங்கிய பகுதிகளின் பெயர்கள்	1. கவுண்டர் தெரு-1, 2. பெருமாள் கவுண்டர் தெரு, 3. கவுண்டர் தெரு-2, 4. கவுண்டர் தெரு-3, 5. கவுண்டர் தெரு-4, 6. பூசாரி தெரு, 7.வலையர் தெரு-1, 8. வலையர் தெரு-2, 9. வலையர் தெரு-3.																						
3	வார்டின் சாரசரி மக்கள் தொகை	812																						
4	இவ்வார்டில் உள்ள கட்டடங்களின் எண்கள் (தெரு வாரியாக)	<table border="1"> <tr> <td>கவுண்டர் தெரு-1 கட்டிட எண்.1 முதல் 28 வரை, முந்தைய வார்டு எண்.10</td> <td>28</td> </tr> <tr> <td>பெருமாள் கவுண்டர் தெரு கட்டிட எண்.1 முதல் 37 வரை, முந்தைய வார்டு எண்.10</td> <td>37</td> </tr> <tr> <td>கவுண்டர் தெரு-2 கட்டிட எண்.1 முதல் 32 வரை, முந்தைய வார்டு எண்.10</td> <td>32</td> </tr> <tr> <td>கவுண்டர் தெரு-3 கட்டிட எண்.1 முதல் 5 வரை, முந்தைய வார்டு எண்.10</td> <td>6</td> </tr> <tr> <td>கவுண்டர் தெரு-4 கட்டிட எண்.1 முதல் 22 வரை, முந்தைய வார்டு எண்.10</td> <td>22</td> </tr> <tr> <td>பூசாரி தெரு கட்டிட எண்.1 முதல் 22 வரை, முந்தைய வார்டு எண்.10</td> <td>22</td> </tr> <tr> <td>வலையர் தெரு-1 கட்டிட எண்.1 முதல் 29 வரை, முந்தைய வார்டு எண்.10</td> <td>29</td> </tr> <tr> <td>வலையர் தெரு-2 கட்டிட எண்.1 மற்றும் 20 , முந்தைய வார்டு எண்.10</td> <td>20</td> </tr> <tr> <td>வலையர் தெரு-3 கட்டிட எண்.1 முதல் 46 வரை, முந்தைய வார்டு எண்.10</td> <td>46</td> </tr> <tr> <td>வரிவிதிக்கப்படாத கட்டிடங்கள்</td> <td>8</td> </tr> <tr> <td>மொத்தம்</td> <td>250</td> </tr> </table>	கவுண்டர் தெரு-1 கட்டிட எண்.1 முதல் 28 வரை, முந்தைய வார்டு எண்.10	28	பெருமாள் கவுண்டர் தெரு கட்டிட எண்.1 முதல் 37 வரை, முந்தைய வார்டு எண்.10	37	கவுண்டர் தெரு-2 கட்டிட எண்.1 முதல் 32 வரை, முந்தைய வார்டு எண்.10	32	கவுண்டர் தெரு-3 கட்டிட எண்.1 முதல் 5 வரை, முந்தைய வார்டு எண்.10	6	கவுண்டர் தெரு-4 கட்டிட எண்.1 முதல் 22 வரை, முந்தைய வார்டு எண்.10	22	பூசாரி தெரு கட்டிட எண்.1 முதல் 22 வரை, முந்தைய வார்டு எண்.10	22	வலையர் தெரு-1 கட்டிட எண்.1 முதல் 29 வரை, முந்தைய வார்டு எண்.10	29	வலையர் தெரு-2 கட்டிட எண்.1 மற்றும் 20 , முந்தைய வார்டு எண்.10	20	வலையர் தெரு-3 கட்டிட எண்.1 முதல் 46 வரை, முந்தைய வார்டு எண்.10	46	வரிவிதிக்கப்படாத கட்டிடங்கள்	8	மொத்தம்	250
கவுண்டர் தெரு-1 கட்டிட எண்.1 முதல் 28 வரை, முந்தைய வார்டு எண்.10	28																							
பெருமாள் கவுண்டர் தெரு கட்டிட எண்.1 முதல் 37 வரை, முந்தைய வார்டு எண்.10	37																							
கவுண்டர் தெரு-2 கட்டிட எண்.1 முதல் 32 வரை, முந்தைய வார்டு எண்.10	32																							
கவுண்டர் தெரு-3 கட்டிட எண்.1 முதல் 5 வரை, முந்தைய வார்டு எண்.10	6																							
கவுண்டர் தெரு-4 கட்டிட எண்.1 முதல் 22 வரை, முந்தைய வார்டு எண்.10	22																							
பூசாரி தெரு கட்டிட எண்.1 முதல் 22 வரை, முந்தைய வார்டு எண்.10	22																							
வலையர் தெரு-1 கட்டிட எண்.1 முதல் 29 வரை, முந்தைய வார்டு எண்.10	29																							
வலையர் தெரு-2 கட்டிட எண்.1 மற்றும் 20 , முந்தைய வார்டு எண்.10	20																							
வலையர் தெரு-3 கட்டிட எண்.1 முதல் 46 வரை, முந்தைய வார்டு எண்.10	46																							
வரிவிதிக்கப்படாத கட்டிடங்கள்	8																							
மொத்தம்	250																							
5	இவ்வார்டில் உள்ள வீடுகளின் எண்ணிக்கை (தெருவாரியாக)	<table border="1"> <tr> <td>வார்டு எண்.13</td> <td></td> </tr> <tr> <td>கவுண்டர் தெரு-1 1-1, 1எ-1, 1எ/1-1, 1பி-1, 1டி-1, 1இ-1, 1ஜி-1, 2-1, 2எ-1, 4எ-1, 6-1, 6கே-1, 7 முதல் 10 - 4, 10எ-1, 11 முதல் 12-2, 15-1, 4/1-1, 16-1, 14-1, 15எ-1, 17 முதல் 18-2, 10பி-1, 5-1.</td> <td>28</td> </tr> <tr> <td>பெருமாள் கவுண்டர் தெரு 1-1, 4 முதல் 9-6, 9எ-1, 9பி-1, 10 முதல் 11-2,11எ-1, 12-1, 12சி/1-1, 13-1, 16 முதல் 17-2, 12எ-1, 18 முதல் 20 -3, 3/1-1, 3-1, 21 முதல் 24-4, 25எ-1, 15-1, 17/எ-1, 14-1, 26-1, 12சி-1, 27 முதல் 28-2, 25-1, 29-1.</td> <td>37</td> </tr> <tr> <td>கவுண்டர் தெரு-2 2 முதல் 5-4, 5எ-1, 6-1, 6பி-1, 7 முதல் 11-5, 11எ-1, 13-1, 13எ-1, 14-1, 14எ-1, 14பி-1, 15எ-1, 15பி-1, 16-1, 16பி-1, 17 முதல் 19-3, 21-1, 21எ-1, 21பி-1, 22-1, 1-1, 16சி-1.</td> <td>31</td> </tr> <tr> <td>கவுண்டர் தெரு-3 1-1, 3-1, 6-1, 7 முதல் 8-2, 12எ-1.</td> <td>6</td> </tr> <tr> <td>கவுண்டர் தெரு-4 1 முதல் 5-5, 5எ-1, 6 முதல் 12-7, 12எ-1, 13-1, 15-1, 15எ-1, 16 முதல் 20-5.</td> <td>22</td> </tr> <tr> <td>பூசாரி தெரு 1-1, 1பி-1, 1சி-1, 2 முதல் 5-4, 11 முதல் 16-6, 16எ-1, 16பி-1, 17 முதல் 21-5, 20எ-1.</td> <td>21</td> </tr> </table>	வார்டு எண்.13		கவுண்டர் தெரு-1 1-1, 1எ-1, 1எ/1-1, 1பி-1, 1டி-1, 1இ-1, 1ஜி-1, 2-1, 2எ-1, 4எ-1, 6-1, 6கே-1, 7 முதல் 10 - 4, 10எ-1, 11 முதல் 12-2, 15-1, 4/1-1, 16-1, 14-1, 15எ-1, 17 முதல் 18-2, 10பி-1, 5-1.	28	பெருமாள் கவுண்டர் தெரு 1-1, 4 முதல் 9-6, 9எ-1, 9பி-1, 10 முதல் 11-2,11எ-1, 12-1, 12சி/1-1, 13-1, 16 முதல் 17-2, 12எ-1, 18 முதல் 20 -3, 3/1-1, 3-1, 21 முதல் 24-4, 25எ-1, 15-1, 17/எ-1, 14-1, 26-1, 12சி-1, 27 முதல் 28-2, 25-1, 29-1.	37	கவுண்டர் தெரு-2 2 முதல் 5-4, 5எ-1, 6-1, 6பி-1, 7 முதல் 11-5, 11எ-1, 13-1, 13எ-1, 14-1, 14எ-1, 14பி-1, 15எ-1, 15பி-1, 16-1, 16பி-1, 17 முதல் 19-3, 21-1, 21எ-1, 21பி-1, 22-1, 1-1, 16சி-1.	31	கவுண்டர் தெரு-3 1-1, 3-1, 6-1, 7 முதல் 8-2, 12எ-1.	6	கவுண்டர் தெரு-4 1 முதல் 5-5, 5எ-1, 6 முதல் 12-7, 12எ-1, 13-1, 15-1, 15எ-1, 16 முதல் 20-5.	22	பூசாரி தெரு 1-1, 1பி-1, 1சி-1, 2 முதல் 5-4, 11 முதல் 16-6, 16எ-1, 16பி-1, 17 முதல் 21-5, 20எ-1.	21								
வார்டு எண்.13																								
கவுண்டர் தெரு-1 1-1, 1எ-1, 1எ/1-1, 1பி-1, 1டி-1, 1இ-1, 1ஜி-1, 2-1, 2எ-1, 4எ-1, 6-1, 6கே-1, 7 முதல் 10 - 4, 10எ-1, 11 முதல் 12-2, 15-1, 4/1-1, 16-1, 14-1, 15எ-1, 17 முதல் 18-2, 10பி-1, 5-1.	28																							
பெருமாள் கவுண்டர் தெரு 1-1, 4 முதல் 9-6, 9எ-1, 9பி-1, 10 முதல் 11-2,11எ-1, 12-1, 12சி/1-1, 13-1, 16 முதல் 17-2, 12எ-1, 18 முதல் 20 -3, 3/1-1, 3-1, 21 முதல் 24-4, 25எ-1, 15-1, 17/எ-1, 14-1, 26-1, 12சி-1, 27 முதல் 28-2, 25-1, 29-1.	37																							
கவுண்டர் தெரு-2 2 முதல் 5-4, 5எ-1, 6-1, 6பி-1, 7 முதல் 11-5, 11எ-1, 13-1, 13எ-1, 14-1, 14எ-1, 14பி-1, 15எ-1, 15பி-1, 16-1, 16பி-1, 17 முதல் 19-3, 21-1, 21எ-1, 21பி-1, 22-1, 1-1, 16சி-1.	31																							
கவுண்டர் தெரு-3 1-1, 3-1, 6-1, 7 முதல் 8-2, 12எ-1.	6																							
கவுண்டர் தெரு-4 1 முதல் 5-5, 5எ-1, 6 முதல் 12-7, 12எ-1, 13-1, 15-1, 15எ-1, 16 முதல் 20-5.	22																							
பூசாரி தெரு 1-1, 1பி-1, 1சி-1, 2 முதல் 5-4, 11 முதல் 16-6, 16எ-1, 16பி-1, 17 முதல் 21-5, 20எ-1.	21																							

5	இவ்வாட்டில் உள்ள வீடுகளின் எண்ணிக்கை (தெருவாரியாக)	வலையர் தெரு-1 4எ-1, 5-1, 7-1, 7எ-1, 8 முதல் 9-2, 9எ-1, 10 முதல் 11-2, 13 முதல் 16-4, 16எ-1, 17-1, 17எ-1, 18 முதல் 20-3, 20எ-1, 21 முதல் 22-2, 24-1, 25 முதல் 26-2, 26எ-1, 6/1-1, 6-1, 17பி-1.	29
		வலையர் தெரு-2 1-1, 1எ-1, 1பி-1, 2 முதல் 4-3, 5எ-1, 6 முதல் 7-2, 8எ-1, 8சி-1, 9 முதல் 10-2, 10எ-1, 11-1, 14 முதல் 16-3, 7எ-1, 6எ-1.	20
		வலையர் தெரு-3 1-1, 1எ-1, 1பி-1, 2 முதல் 5-4, 5எ-1, 6-1, 6எ-1, 6டி-1, 6இ-1, 6எப்-1, 6எச்-1, 6ஐ-1, 6ஜே-1, 6கே-1, 7 முதல் 8-2, 8எ-1, 8பி-1, 9-1, 11-1, 11எ-1, 13-1, 13எ-1, 14 முதல் 20-7, 22 முதல் 27-6, 8சி-1, 29எ-1, 29-1, 12எ-1, 12-1, 28-1, 24எ-1.	46
		வரிவிதிக்கப்படாத கட்டிடங்கள்	8
		மொத்தம்	248
6	இவ்வாட்டின் எல்லைகள்		
	வடக்கு	12 வது வார்டு முத்துவீரன் சேர்வை தெரு, 10 வது வார்டு மார்க்கெட் தெரு, 14 வது வார்டு நாயக்கமார் தெரு.	
	கிழக்கு	தேவரப்பன்பட்டி ஊராட்சி	
	தெற்கு	தேவரப்பன்பட்டி போகும் பாதை	
	மேற்கு	12 வது வார்டு குட்டிக்கரடு போகும் பாதை	
7	இவ்வாட்டின் மொத்த மக்கள் தொகை	802	
8	அய்யம்பாளையம் உள்ளாட்சி அமைப்பில் உள்ள இவ்வாட்டின் மக்கள் தொகை ஒரு வார்டின் மக்கள் தொகையை விட குறைவாகவோ/ கூடுதலாகவோ இருப்பின் அதற்கான காரணம்	வார்டு மறுவரையறை செய்ய உத்தேசிக்கப்பட்டுள்ள பகுதிகள் / தெருக்கள் ஒருங்கிணைந்த பகுதியாக உள்ளதால் வீடுகளின் எண்ணிக்கையை கூட்ட இயலவில்லை.	
9	குறிப்பு	-	

இடம்: அய்யம்பாளையம்
நாள் :


செயல் அலுவலர்
அய்யம்பாளையம் தேர்வுநிலை பேரூராட்சி
திண்டுக்கல் மாவட்டம்

இணைப்பு - 2 (ஈ)

நகர்ப்புறம்

பேரூராட்சி/ நகராட்சி/மாநகராட்சி

வரைவு வார்டு மறு வரையறைக்கான (Delimitation) அறிக்கை

மாவட்டத்தின் பெயர் : திண்டுக்கல்

பேரூராட்சியின் பெயர் : அய்யம்பாளையம்

1	வார்டு எண்	14	
2	இவ்வார்டில் உள்ளடங்கிய பகுதிகளின் பெயர்கள்	1. கள்ளர் தெரு-1, 2. கள்ளர் தெரு-2, 3. கள்ளர் தெரு-3, 4. கள்ளர் தெரு-4, 5. கள்ளர் தெரு-5, 6. காடுவெட்டித் தெரு, 7. நாயக்கமார் தெரு.	
3	வார்டின் சாரசரி மக்கள் தொகை	812	
4	இவ்வார்டில் உள்ள கட்டடங்களின் எண்கள் (தெரு வாரியாக)	கள்ளர் தெரு-1 கட்டிட எண்.1 முதல் 24 வரை, முந்தைய வார்டு எண்.8	24
		கள்ளர் தெரு-2 கட்டிட எண்.1 முதல் 49 வரை, முந்தைய வார்டு எண்.8	49
		கள்ளர் தெரு-3 கட்டிட எண்.1 முதல் 13 வரை, முந்தைய வார்டு எண்.8	13
		கள்ளர் தெரு-4 கட்டிட எண்.1 முதல் 59 வரை, முந்தைய வார்டு எண்.7	59
		கள்ளர் தெரு-5 கட்டிட எண்.1 முதல் 8 வரை, முந்தைய வார்டு எண்.7	8
		காடுவெட்டித்தெரு கட்டிட எண்.1 முதல் 72 வரை, முந்தைய வார்டு எண்.7	72
		நாயக்கமார் தெரு கட்டிட எண்.1 முதல் 44 வரை, முந்தைய வார்டு எண்.7	44
		வரிவிதிக்கப்படாத கட்டிடங்கள்	4
		மொத்தம்	273
5	இவ்வார்டில் உள்ள வீடுகளின் எண்ணிக்கை (தெருவாரியாக)	வார்டு எண்.14	
		கள்ளர் தெரு-1 3-1, 3எ-1, 4 முதல் 6-3, 6எ-1, 7 முதல் 8-2, 8எ-1, 10-1, 10எ-1, 12 முதல் 13-2, 13எ-1, 14 -1, 15/1-1, 1-1, 1எ-1, 1பி-1, 15-1, 4எ-1, 4பி-1, 11-1, 13பி-1.	24
		கள்ளர் தெரு-2 1எ-1, 1பி-1, 1சி-1, 1 முதல் 3-3, 3எ-1, 4-1, 4எ-1, 5 முதல் 6-2, 6எ-1, 9 முதல் 13-5, 13எ-1, 13பி-1, 14 முதல் 15-2, 17-1, 17எ-1, 18-1, 18எ-1, 19-1, 21 முதல் 22-2, 24-1, 27 முதல் 34-8, 37-1, 40-1, 40எ-1, 41-1, 41எ-1, 41பி-1, 42எ-1, 42-1, 25-1, 8-1, 7எ-1, 7பி-1.	49
		கள்ளர் தெரு-3 1-1,1எ-1,1சி-1,1டி-1, 2-1, 2எ-1, 5 முதல் 6-2, 8எ-1, 8பி-1, 8சி-1, 9-1, 5எ-1.	13
		கள்ளர் தெரு-4 1எ-1, 3 முதல் 6-4, 9எ-1, 9பி-1, 11-1, 13 முதல் 16-4, 19 முதல் 20-2, 22 முதல் 23-2, 12-1, 24 முதல் 25-2, 25எ-1, 26-1, 27எ-1, 29 முதல் 30-2, 32-1, 32எ-1, 32பி-1, 33-1, 33எ-1,35-1,36-1, 36எ-1, 36பி-1, 37 முதல் 39-3, 39எ-1, 40 முதல் 41-2, 42எ-1,43-1, 45-1, 47-1, 47எ-1, 48 முதல் 50-3, 50எ-1, 50பி-1, 50சி-1, 51-1,23எ/2-1, 35எ-1, 23எ-1, 2எ-1, 27பி-1,9-1, 9சி-1.	58
		கள்ளர் தெரு-5 1-1,1எ/1-1, 1பி-1, 3 முதல் 5-3, 7 முதல் 8-2.	8

5	இவ்வார்டில் உள்ள வீடுகளின் எண்ணிக்கை (தெருவாரியாக)	காடுவெட்டித் தெரு 4-1, 7 முதல் 13-7, 13எ-1, 13பி-1, 15-1, 16எ-1, 18-1, 20 முதல் 21-2, 21எ-1, 22-1, 24-1, 25எ-1, 29 முதல் 32-4, 32பி/2-1, 32பி/3-1, 33-1, 34எ-1, 34பி-1, 36எ-1, 37-1, 37எ-1, 38-1, 38எ-1, 39-1, 39பி/1-1, 41-1, 42 முதல் 44-3, 44எ-1, 45-1, 47-1, 50 முதல் 51-2, 51எ-1, 57 முதல் 59-3, 61 முதல் 63-3, 59/1-1, 27/1-1, 65-1, 65எ-1, 65பி-1, 14-1, 31எ-1, 27/2-1, 46-1, 52 முதல் 53-2.	62
		நாயக்கமார் தெரு 2 முதல் 6- 5, 6எ-1, 7 முதல் 8-2, 8எ-1, 10-1, 10எ-1, 11எ-1, 11பி-1, 12-1, 14-1, 16 முதல் 17-2, 17எ-1, 19 முதல் 22-4, 24-1, 24எ-1, 24பி-1, 25-1, 25எ-1, 27 முதல் 28-2, 29எ-1, 30 முதல் 33-4, 2-1, 12-1, 1-1, 26-1, 15-1, 29பி-1, 29-1, 18-1, 18எ-1, 18பி-1	44
		வரிவிதிக்கப்படாத கட்டிடங்கள்	4
		மொத்தம்	262
6	இவ்வார்டின் எல்லைகள்		
	வடக்கு	8 வது வார்டு கள்ளர் தெரு-1	
	கிழக்கு	15 வது வார்டு போர்டு ஸ்கூல் கிணற்றுத் தெரு, தெற்கு பள்ளர் தெரு	
	தெற்கு	13 வது வார்டு பெருமாள் கோவில் தெரு	
	மேற்கு	9 வது வார்டு நாயக்கமார் வடக்குத் தெரு, சின்னச்சாமி நாயக்கர் தெரு, 13 வது வார்டு கவுண்டர் தெரு-2.	
7	இவ்வார்டின் மொத்த மக்கள் தொகை	847	
8	அய்யம்பாளையம் உள்ளாட்சி அமைப்பில் உள்ள இவ்வார்டின் மக்கள் தொகை ஒரு வார்டின் மக்கள் தொகையை விட குறைவாகவோ/ கூடுதலாகவோ இருப்பின் அதற்கான காரணம்	வார்டு மறுவரையறை செய்ய உத்தேசிக்கப்பட்டுள்ள பகுதிகள் / தெருக்கள் ஒருங்கிணைந்த பகுதியாக உள்ளதால் வீடுகளின் எண்ணிக்கையை குறைக்க இயலவில்லை.	
9	குறிப்பு	-	

இடம்: அய்யம்பாளையம்
நாள் :



செயல் அலுவலர்
அய்யம்பாளையம் தேர்வுநிலை பேரூராட்சி
திண்டுக்கல் மாவட்டம்

பேரூராட்சி/ நகராட்சி/மாநகராட்சி

வரைவு வார்டு மறு வரையறைக்கான (Delimitation) அறிக்கை

மாவட்டத்தின் பெயர் : திண்டுக்கல்

பேரூராட்சியின் பெயர் : அய்யம்பாளையம்

1	வார்டு எண்	15	
2	இவ்வார்டில் உள்ளடங்கிய பகுதிகளின் பெயர்கள்	1. போர்டு ஸ்கூல் கிணற்றுத் தெரு, 2. தெற்கு பள்ளர் தெரு, 3. இருளன் குடும்பன் தெரு, 4. பட்டிவீரன்பட்டி போகும் பாதை.	
3	வார்டின் சாரசரி மக்கள் தொகை	812	
4	இவ்வார்டில் உள்ள கட்டடங்களின் எண்கள் (தெரு வாரியாக)	போர்டு ஸ்கூல் கிணற்றுத் தெரு கட்டிட எண்.1 முதல் 31 வரை, முந்தைய வார்டு எண்.6	31
		தெற்கு பள்ளர் தெரு கட்டிட எண்.1 முதல் 121 வரை, முந்தைய வார்டு எண்.6	121
		இருளன் குடும்பன் தெரு கட்டிட எண். 1 முதல் 16 வரை, முந்தைய வார்டு எண்.6	16
		பட்டிவீரன்பட்டி போகும் பாதை கட்டிட எண்.1 முதல் 85 வரை, முந்தைய வார்டு எண்.6	85
		வரிவிதிக்கப்படாத கட்டிடங்கள்	2
		மொத்தம்	255
5	இவ்வார்டில் உள்ள வீடுகளின் எண்ணிக்கை (தெருவாரியாக)	வார்டு எண்.15	
		போர்டு ஸ்கூல் கிணற்றுத் தெரு 1-1, 1எ-1, 1பி-1, 2 முதல் 3-2, 3எ-1, 5-1, 5எ-1, 5பி-1, 5சி-1, 5டி-1, 5இ-1, 5ஜி-1, 5எச்-1, 5ஐ-1, 5எம்-1, 5எம்-1, 5என்-1, 19-1, 25எ-1, 20-1, 21எ-1, 22 முதல் 23-2, 24எ-1, 24பி-1, 24சி-1, 25-1, 19எ-1, 4-1, 5என்/1-1.	31
		தெற்கு பள்ளர் தெரு 1-1, 3-1, 5-1, 5எ-1, 6 முதல் 7-2, 7எ-1, 8 முதல் 10-3, 11இ-1, 12 முதல் 16-5, 16எ-1, 16பி-1, 17 முதல் 22-6, 25எ-1, 23எ-1, 23எ/1-1, 23பி-1, 23சி-1, 23சி/1-1, 23சி/1எ-1, 23டி-1, 23டி/1-1, 23-1, 24எ-1, 24எ/1-1, 26-1, 45-1, 45எ-1, 45பி-1, 45பி/1-1, 45சி/1-1, 46 முதல் 50-5, 51எ-1, 52-1, 50எ-1, 53-1, 55-1, 55சி-1, 56-1, 58-1, 58பி-1, 59-1, 61 முதல் 62-2, 58எ-1, 54எ-1, 53எ-1, 47எ-1, 50பி-1, 50பி/1-1, 23/11/2-1, 23டி/3-1, 23டி/4-1, 23டி/5-1, 25 முதல் 29- 5, 31-1, 33-1, 33எ-1, 33பி-1, 34-1, 36 முதல் 38-3, 38எ-1, 39 முதல் 40 -2, 40சி-1, 41 முதல் 44-4, 56/1-1, 57/1-1, 16எ/1-1, 46எ-1, 46பி-1, 46சி-1, 46டி-1, 63-1, 50சி-1, 46இ-1, 64-1, 11-1, 46எப்-1, 65 முதல் 67-3, 45சி-1, 32எ-1, 23இ-1, 66எ-1, 24-1, 23டி/1-1, 24/1-1, 46இ/1-1, 57/1-1, 68 முதல் 72-5.	120
		இருளன் குடும்பன் தெரு 1 முதல் 2-2, 4-1, 4எ-1, 4பி/1-1, 4சி-1, 4டி-1, 5 முதல் 8-4, 8எ-1, 9-1, 11 முதல் 12-2, 12எ-1.	16
		பட்டிவீரன்பட்டி போகும் பாதை 2-1, 2எ-1, 3 முதல் 5-3, 5எ-1, 7 முதல் 9-3, 11 முதல் 13-3, 14எ-1, 15-1, 16எ/1-1, 17எ/1-1, 17எ/9-1, 17எ/5-1, 17எ/6-1, 17எ/7-1, 17எ/8-1, 17எ/8எ-1, 17எ/8பி-1, 17எ/9-1, 17எ/10-1, 17எ/11-1, 17எ/12-1, 17எ/12எ-1, 17எ/13-1, 17எ/14-1, 17எ/15-1, 17எ/16-1, 17பி/2-1, 17சி/1-1, 18-1, 18எ-1, 19எ-1, 19பி-1, 19சி-1, 20-1, 20எ-1, 21எ-1, 21பி-1, 21சி-1, 21டி-1, 21இ-1, 21இ/1பி-1, 21இ/1எ-1, 21இ/2-1, 21எப்-1, 21ஜி-1, 21எச்-1, 22 முதல் 23-2, 23சி/2-1, 23சி/3-1, 17எ/18-1, 19டி-1, 17சி/2-1, 17சி/3-1, 24 முதல் 25-2, 21பி-1, 17சி/4-1, 26-1, 17சி/5-1, 17எ/7-1, 27-1, 14-1, 22எ-1, 22எ/1-1, 28 முதல் 29 -2, 21இ/1-1, 21இ/3-1, 30-1.	76
வரிவிதிக்கப்படாத கட்டிடங்கள்	2		
	மொத்தம்	245	

6	இவ்வார்டின் எல்லைகள்	
	வடக்கு	8 வது வார்டு மெயின்பஜார் தெரு, 6 வது வார்டு கிழக்கு பள்ளர் தெரு, சக்கிலியர் தெரு.
	கிழக்கு	பட்டிவீரன்பட்டி ரோடு
	தெற்கு	தேவரப்பன்பட்டி ஊராட்சி
	மேற்கு	8 வதுவார்டு கள்ளர் தெரு-1, 14 வது வார்டு கள்ளர் தெரு-1, கள்ளர் தெரு-2, கள்ளர்தெரு-3.
7	இவ்வார்டின் மொத்த மக்கள் தொகை	791
8	அய்யம்பாளையம் உள்ளாட்சி அமைப்பில் உள்ள இவ்வார்டின் மக்கள் தொகை ஒரு வார்டின் மக்கள் தொகையை விட குறைவாகவோ/ கூடுதலாகவோ இருப்பின் அதற்கான காரணம்	வார்டு மறுவரையறை செய்ய உத்தேசிக்கப்பட்டுள்ள பகுதிகள் / தெருக்கள் ஒருங்கிணைந்த பகுதியாக உள்ளதால் வீடுகளின் எண்ணிக்கையை கூட்ட இயலவில்லை.
9	குறிப்பு	-

இடம்: அய்யம்பாளையம்
நாள் :

செயல் அலுவலர்
அய்யம்பாளையம் தேர்வுநிலை பேரூராட்சி
திண்டுக்கல் மாவட்டம்