

இணைப்பு -1 (அ)

(கிராம ஊராட்சி)

வார்டு மறுவரையறை (Delimitation) செய்வதற்கான வரைவு கருத்துருவிற்கான
அடிப்படை விவரங்கள்மாவட்டத்தின் பெயர்
ஊராட்சி ஒன்றியத்தின் பெயர்
கிராம ஊராட்சியின் பெயர்:திண்டுக்கல்
:தொப்பம்பட்டி
புங்கமுத்தூர்

இ. ௧ ௨	கிராம ஊராட்சியின் பெயர்	2011 கணக்கெடுப்பு படி மக்கள் தொகை	நிர்ணயிக்கப்பட்ட மொத்த வார்டுகளின் எண்ணிக்கை	குடியிருப்பு கட்டடங்களின் மொத்த எண்ணிக்கை	ஒரு வார்டின் சராசரி மக்கள் தொகை கலம்(3)/ கலம்(4)	ஒரு வார்டின் சராசரி குடியிருப்பு கட்டடங்களின் எண்ணிக்கை கலம்(5) / கலம்(4)	ஒரு வீட்டின் சராசரி மக்கள் தொகை கலம்(6) /கலம்(7)	உத்தேசிக்கப்பட்டுள்ள வார்டின் எண்ணிக்கை	உத்தேசிக்கப்பட்டுள்ள வார்டில் உள்ள குடியிருப்புக் கட்டடங்களின் எண்ணிக்கை	உத்தேசிக்கப்பட்டுள்ள வார்டில் மதிப்பீடு செய்யப்படும் மக்கள் தொகை கலம்(8) ஓ கலம்(10)	மதிப்பீடு செய்யப்படும் மக்கள் தொகைக்கும் சராசரிமக்கள் தொகைக்கும் உள்ள வித்தியாசம் கலம்(11) – கலம்(6)	மதிப்பீடு செய்யப்படும் மக்கள் தொகைக்கும் சராசரி மக்கள் தொகைக்கும் உள்ள வித்தியாசத்தின் விழுக்காடு கலம்(12) ஓ 100/கலம்(6)	வித்தியாசத்திற்கான காரணம்	குறிப்பு
1	2	3	4	5	6	7	8	9	10	11	12	13	14	15
1	புங்கமுத்தூர்	1165	6	414	194	69	2.81	1	70	197	2.83	1.46		
								2	71	200	5.83	3.00		
								3	66	186	-8.17	-4.21		
								4	65	183	-11.17	-5.75		
								5	72	202	7.83	4.03		
								6	70	197	2.83	1.46		
									414	1165				

கி.நாகராஜன்

கிராம ஊராட்சி வார்டு மறுவரையறை அலுவலர்/
வட்டார வளர்ச்சி அலுவலர்(கி.ஊ)
ஊராட்சி ஒன்றியம், தொப்பம்பட்டி

சு.ஈஸ்வரி

கிராம ஊராட்சி வார்டு மறுவரையறை அலுவலர்/
வட்டார வளர்ச்சி அலுவலர்(வ.ஊ)
ஊராட்சி ஒன்றியம், தொப்பம்பட்டி

இணைப்பு-2(அ)

ஊரகம்

(கிராம ஊராட்சி)

வரைவு வார்டு மறுவரையறைக்கான (Delimitation) அறிக்கை

மாவட்டத்தின் பெயர் : திண்டுக்கல்

ஊராட்சி ஒன்றியத்தின் பெயர் : தொப்பம்பட்டி

கிராம ஊராட்சியின் பெயர் : புங்கமுத்தூர்

1	வார்டு எண்	1
2	இவ்வார்டில் உள்ளடங்கிய பகுதிகளின் பெயர்கள்	நல்லிக்கவுண்டன்வலசு வடக்குத் தெரு புங்கமுத்தூர் தோட்டம்
3	வார்டின் சராசரி மக்கள் தொகை	194
4	இவ்வார்டில் உள்ளகட்டிடங்களின் எண்கள்(தெரு வாரியாக)	தெரு பெயர் : நல்லிக்கவுண்டன்வலசு வடக்குத் தெரு கட்டிட எண்கள் : 14-73 தற்போது உள்ள வார்டு 1 தெரு பெயர் : புங்கமுத்தூர் தோட்டம் கட்டிட எண்கள் : 112-120 , 181 தற்போது உள்ள வார்டு 2
5	இவ்வார்டில் உள்ள வீடுகளின் எண்ணிக்கை(தெரு வாரியாக)	வார்டு:1 தெரு பெயர் : நல்லிக்கவுண்டன்வலசு வடக்குத் தெரு 3-14-19-5, 3-20-46-27, 3-49-62-14, 3-98-104-7, 3-110-111-2, 3-51A-1,3-59A-1, 3-54A-1, 3-25A-1, 3-25B-1, தெரு பெயர் : புங்கமுத்தூர் தோட்டம் 2-112-1, 2-113-1, 2-114-1, 2-115-1, 2-116-1, 2-117-1, 2-118-1, 2-119-1, 2-120-1, 2-181-1,
6	இவ்வார்டின் எல்லைகள்	
	வடக்கு	பாலமடை குளம்
	கிழக்கு	விரியங்காட்டு குளம்
	தெற்கு	புங்கமுத்தூர் - நல்லிக்கவுண்டன்வலசு ரோடு
	மேற்கு	மேல்நிலை நீர்த்தேக்கத் தொட்டிவலசு - நல்லிக்கவுண்டன்வலசு
7	இவ்வார்டின் மொத்த மக்கள் தொகை	197
8	புங்கமுத்தூர் உள்ளாட்சி அமைப்பில் உள்ள இவ்வார்டின் மக்கள் தொகை, ஒரு வார்டின் சராசரி மக்கள் தொகையைவிட குறைவாகவோ/கூடதலாகவோ இருப்பின் அதற்கான காரணம்	
9	குறிப்பு	

கி.நாகராஜன்

கிராம ஊராட்சி வார்டு மறுவரையறை அலுவலர்/

வட்டார வளர்ச்சி அலுவலர்(கி.ஊ)

ஊராட்சி ஒன்றியம், தொப்பம்பட்டி

ச.ஈஸ்வரி

கிராம ஊராட்சி வார்டு மறுவரையறை அலுவலர்/

வட்டார வளர்ச்சி அலுவலர்(வ.ஊ)

ஊராட்சி ஒன்றியம், தொப்பம்பட்டி

(கிராம ஊராட்சி)

வரைவு வார்டு மறுவரையறைக்கான (Delimitation) அறிக்கை

மாவட்டத்தின் பெயர் : திண்டுக்கல்
 ஊராட்சி ஒன்றியத்தின் பெயர் : தொப்பம்பட்டி
 கிராம ஊராட்சியின் பெயர் : புங்கமுத்தூர்

1	வார்டு எண்	2
2	இவ்வார்டில் உள்ளடங்கிய பகுதிகளின் பெயர்கள்	புங்கமுத்தூர் தோட்டம்
3	வார்டின் சராசரி மக்கள் தொகை	194
4	இவ்வார்டில் உள்ளகட்டிடங்களின் எண்கள்(தெரு வாரியாக)	தெரு பெயர்: புங்கமுத்தூர் தோட்டம் கட்டிட எண்கள் : 1-71 தற்போது உள்ள வார்டு 2 வது வார்டு
5	இவ்வார்டில் உள்ள வீடுகளின் எண்ணிக்கை(தெரு வாரியாக)	வார்டு: 2 தெரு பெயர்: புங்கமுத்தூர் தோட்டம் 1-1-24-24, 1-119-130-12, 2-141-1, 2-143-1, 2-102-1, 2-118-7, 2-124-1, 2-137-1, 2-182-183-2, 2-191-200-10, 2-226-252-29, 2-266-272-7
6	இவ்வார்டின் எல்லைகள்	
	வடக்கு	அப்பனூத்து - அப்பிபாளையம் ரோடு
	கிழக்கு	நாயக்கர் தோட்டம் குளம் - பொதுப்பணித்துறை
	தெற்கு	விநாயகர் கோவில்
	மேற்கு	விரயங்காட்டுக் குளம்
7	இவ்வார்டின் மொத்த மக்கள் தொகை	200
	புங்கமுத்தூர் உள்ளாட்சி அமைப்பில் உள்ள இவ்வார்டின் மக்கள் தொகை, ஒரு வார்டின் சராசரி மக்கள் தொகையைவிட குறைவாகவோ/கூடதலாகவோ இருப்பின் அதற்கான காரணம்	
9	குறிப்பு	

கி.நாகராஜன்

கிராம ஊராட்சி வார்டு மறுவரையறை அலுவலர்/
 வட்டார வளர்ச்சி அலுவலர்(கி.ஊ)
 ஊராட்சி ஒன்றியம், தொப்பம்பட்டி

க.ஈஸ்வரி

கிராம ஊராட்சி வார்டு மறுவரையறை அலுவலர்/
 வட்டார வளர்ச்சி அலுவலர்(வ.ஊ)
 ஊராட்சி ஒன்றியம், தொப்பம்பட்டி

இணைப்பு-2(அ)

ஊரகம்

(கிராம ஊராட்சி)

வரைவு வார்டு மறுவரையறைக்கான (Delimitation) அறிக்கை

மாவட்டத்தின் பெயர் : திண்டுக்கல்
 ஊராட்சி ஒன்றியத்தின் பெயர் : தொப்பம்பட்டி
 கிராம ஊராட்சியின் பெயர் : புங்கமுத்தூர்

1	வார்டு எண்	3
2	இவ்வார்டில் உள்ளடங்கிய பகுதிகளின் பெயர்கள்	புங்கமுத்தூர் ஐயப்பன் கோவில் தெரு
3	வார்டின் சராசரி மக்கள் தொகை	194
4	இவ்வார்டில் உள்ளகட்டிடங்களின் எண்கள்(தெரு வாரியாக)	தெரு பெயர் : புங்கமுத்தூர் ஐயப்பன் கோவில் தெரு கட்டிட எண்கள் : 1- 66 தற்போது உள்ள வார்டு 3- வது வார்டு
5	இவ்வார்டில் உள்ள வீடுகளின் எண்ணிக்கை(தெரு வாரியாக)	வார்டு : 3 தெரு பெயர் : புங்கமுத்தூர் ஐயப்பன் கோவில் தெரு 1-26-49-24, 1-49A-1, 1-50-79-30, 1-115-120-6, 1-168-1,2-224-1, 2-244-1, 2-246-1, 2-278-1, 2-269-1, 2-236-1
6	இவ்வார்டின் எல்லைகள்	
	வடக்கு	சிறிய சமுதாயக் கூடம் புங்கமுத்தூர்
	கிழக்கு	அனைத்துக் கிராம அண்ணா மறுமலர்ச்சித் திட்டக் குளம்
	தெற்கு	பொதுக் குளம் புங்கமுத்தூர்
	மேற்கு	ஐயப்பன் கோவில் , புங்கமுத்தூர்
7	இவ்வார்டின் மொத்த மக்கள் தொகை	186
	புங்கமுத்தூர் உள்ளாட்சி அமைப்பில் உள்ள இவ்வார்டின் மக்கள் தொகை, ஒரு வார்டின் சராசரி மக்கள் தொகையைவிட குறைவாகவோ/கூடதலாகவோ இருப்பின் அதற்கான காரணம்	
9	குறிப்பு	

கி.நாகராஜன்

கிராம ஊராட்சி வார்டு மறுவரையறை அலுவலர்/
 வட்டார வளர்ச்சி அலுவலர்(கி.ஊ)
 ஊராட்சி ஒன்றியம், தொப்பம்பட்டி

சு.ஈஸ்வரி

கிராம ஊராட்சி வார்டு மறுவரையறை அலுவலர்/
 வட்டார வளர்ச்சி அலுவலர்(வ.ஊ)
 ஊராட்சி ஒன்றியம், தொப்பம்பட்டி

இணைப்பு-2(அ)

ஊரகம்

(கிராம ஊராட்சி)

வரைவு வார்டு மறுவரையறைக்கான (Delimitation) அறிக்கை

மாவட்டத்தின் பெயர் : திண்டுக்கல்

ஊராட்சி ஒன்றியத்தின் பெயர் : தொப்பம்பட்டி

கிராம ஊராட்சியின் பெயர் : புங்கமுத்தூர்

1	வார்டு எண்	4
2	இவ்வார்டில் உள்ளடங்கிய பகுதிகளின் பெயர்கள்	புங்கமுத்தூர் ஆதி காலனி வடக்கு புங்கமுத்தூர் ஆதி காலனி தெற்கு
3	வார்டின் சராசரி மக்கள் தொகை	194
4	இவ்வார்டில் உள்ளகட்டிடங்களின் எண்கள்(தெரு வாரியாக)	தெரு பெயர் : புங்கமுத்தூர் ஆதி காலனி வடக்கு கட்டிட எண்கள் :59-78 தற்போது உள்ள வார்டு 4 வது வார்டு
		தெரு பெயர் : புங்கமுத்தூர் ஆதி காலனி தெற்கு கட்டிட எண்கள் : 79-123 தற்போது உள்ள வார்டு 4 வது வார்டு
5	இவ்வார்டில் உள்ள வீடுகளின் எண்ணிக்கை(தெரு வாரியாக)	வார்டு : 4
		தெரு பெயர் : புங்கமுத்தூர் ஆதி காலனி வடக்கு 2-59-77-18, 2-253-1, 2-257-1
		தெரு பெயர் : புங்கமுத்தூர் ஆதி காலனி தெற்கு 2-170-184-15, 2-213-1, 2-214-222-9, 2-242-243-2, 2-263-268-6, 2-65A-1, 2-67A-1,2-68A-1, 2-92-A-1, 2-212A-1
6	இவ்வார்டின் எல்லைகள்	
	வடக்கு	காளியம்மன் கோவில் குளம்
	கிழக்கு	தொடக்க வேளாண்மை கூட்டுறவு வங்கி
	தெற்கு	மந்தைக் குளம்
	மேற்கு	மேல்நிலை நீர்த்தேக்கத் தொட்டி - புங்கமுத்தூர் ஆதி காலனி தெற்கு
7	இவ்வார்டின் மொத்த மக்கள் தொகை	183
	புங்கமுத்தூர் உள்ளாட்சி அமைப்பில் உள்ள இவ்வார்டின் மக்கள் தொகை, ஒரு வார்டின் சராசரி மக்கள் தொகையைவிட குறைவாகவோ/கூடதலாகவோ இருப்பின் அதற்கான காரணம்	
9	குறிப்பு	

கி.நாகராஜன்

கிராம ஊராட்சி வார்டு மறுவரையறை அலுவலர்/
வட்டார வளர்ச்சி அலுவலர்(கி.ஊ)
ஊராட்சி ஒன்றியம், தொப்பம்பட்டி

சு.ஈஸ்வரி

கிராம ஊராட்சி வார்டு மறுவரையறை அலுவலர்/
வட்டார வளர்ச்சி அலுவலர்(வ.ஊ)
ஊராட்சி ஒன்றியம், தொப்பம்பட்டி

இணைப்பு-2(அ)

ஊரகம்

(கிராம ஊராட்சி)

வரைவு வார்டு மறுவரையறைக்கான (Delimitation) அறிக்கை

மாவட்டத்தின் பெயர் : திண்டுக்கல்
 ஊராட்சி ஒன்றியத்தின் பெயர் : தொப்பம்பட்டி
 கிராம ஊராட்சியின் பெயர் : புங்கமுத்தூர்

1	வார்டு எண்	5
2	இவ்வார்டில் உள்ளடங்கிய பகுதிகளின் பெயர்கள்	நல்லிக்கவுண்டன்வலசு தெற்குத் தெரு பட்டக்காரன் வலசு புங்கமுத்தூர் மேற்குத் தோட்டம்
3	வார்டின் சராசரி மக்கள் தொகை	194
4	இவ்வார்டில் உள்ளகட்டிடங்களின் எண்கள்(தெரு வாரியாக)	தெரு பெயர் : நல்லிக்கவுண்டன்வலசு தெற்குத் தெரு கட்டிட எண்கள் : 1 – 30 தற்போது உள்ள வார்டு 5- வது வார்டு தெரு பெயர் : பட்டக்காரன் வலசு கட்டிட எண்கள் : 31 – 50 தற்போது உள்ள வார்டு 5-வது வார்டு தெரு பெயர் : புங்கமுத்தூர் மேற்குத் தோட்டம் கட்டிட எண்கள் : 51 – 72 தற்போது உள்ள வார்டு 5-வது வார்டு
5	இவ்வார்டில் உள்ள வீடுகளின் எண்ணிக்கை(தெரு வாரியாக)	வார்டு : 5 தெரு பெயர் : நல்லிக்கவுண்டன்வலசு தெற்குத் தெரு 1-6-6, 2-108-112-5, 2-115-120-6, 2-71-96-26, 2-90A-1, தெரு பெயர் : பட்டக்காரன் வலசு 2-22-23-2, 2-67-1, 2-147-166-20, 2-167-172-6, தெரு பெயர் : புங்கமுத்தூர் மேற்குத் தோட்டம் 2-149-158-10, 2-249-262-14
6	இவ்வார்டின் எல்லைகள்	
	வடக்கு	புங்கமுத்தூர் – நல்லிக்கவுண்டன்வலசு ரோடு
	கிழக்கு	மந்தைக்குளம் , புங்கமுத்தூர்
	தெற்கு	பூசாரிக்கவுண்டன்வலசு , பண்ணைக் குட்டை
	மேற்கு	நல்லிக்கவுண்டன்வலசு எல்லைக்கல்
7	இவ்வார்டின் மொத்த மக்கள் தொகை	202
	புங்கமுத்தூர் உள்ளாட்சி அமைப்பில் உள்ள இவ்வார்டின் மக்கள் தொகை, ஒரு வார்டின் சராசரி மக்கள் தொகையைவிட குறைவாகவோ/கூடதலாகவோ இருப்பின் அதற்கான காரணம்	
9	குறிப்பு	

கி.நாகராஜன்

கிராம ஊராட்சி வார்டு மறுவரையறை அலுவலர்/
 வட்டார வளர்ச்சி அலுவலர்(கி.ஊ)
 ஊராட்சி ஒன்றியம், தொப்பம்பட்டி

ச.ஈஸ்வரி

கிராம ஊராட்சி வார்டு மறுவரையறை அலுவலர்/
 வட்டார வளர்ச்சி அலுவலர்(வ.ஊ)
 ஊராட்சி ஒன்றியம், தொப்பம்பட்டி

இணைப்பு-2(அ)

ஊரகம்

(கிராம ஊராட்சி)

வரைவு வார்டு மறுவரையறைக்கான (Delimitation) அறிக்கை

மாவட்டத்தின் பெயர் : திண்டுக்கல்

ஊராட்சி ஒன்றியத்தின் பெயர் : தொப்பம்பட்டி

கிராம ஊராட்சியின் பெயர் : புங்கமுத்தூர்


1	வார்டு எண்	6
2	இவ்வார்டில் உள்ளடங்கிய பகுதிகளின் பெயர்கள்	புங்கமுத்தூர் தெற்குத் தெரு புங்கமுத்தூர் தெற்கு தோட்டம் புங்கமுத்தூர் தோட்டம்
3	வார்டின் சராசரி மக்கள் தொகை	194
4	இவ்வார்டில் உள்ளகட்டிடங்களின் எண்கள்(தெரு வாரியாக)	தெரு பெயர் : புங்கமுத்தூர் தெற்குத் தெரு கட்டிட எண்கள் : 1-28 தற்போது உள்ள வார்டு 6- வது வார்டு தெரு பெயர் : புங்கமுத்தூர் தெற்கு தோட்டம் கட்டிட எண்கள் : 29-40 தற்போது உள்ள வார்டு 6-வது வார்டு தெரு பெயர் : புங்கமுத்தூர் தோட்டம் கட்டிட எண்கள் : 41-54 தற்போது உள்ள வார்டு 6- வது வார்டு தெரு பெயர் : புங்கமுத்தூர் தோட்டம் கட்டிட எண்கள் :72-89 தற்போது உள்ள வார்டு 2-வது வார்டு
5	இவ்வார்டில் உள்ள வீடுகளின் எண்ணிக்கை(தெரு வாரியாக)	வார்டு: 6 தெரு பெயர் : புங்கமுத்தூர் தெற்குத் தெரு 2-1-1, 2-2-1, 2-3-1, 2-4-28-25 தெரு பெயர் : புங்கமுத்தூர் தெற்கு தோட்டம் 2-29-38-10, 2-113-1, 2-173-1, 2-187-1, 2-31A-1 தெரு பெயர் : புங்கமுத்தூர் தோட்டம் 2-203-206-4, 2-211-225-15 தெரு பெயர் : புங்கமுத்தூர் தோட்டம் 2-125-1, 2-131-136-6, 2-141-142-2, 2-102-1, 2-189-190-2, 2-201-202-2, 2-187-1,2-212-1
6	இவ்வார்டின் எல்லைகள்	
	வடக்கு	ஐயப்பன் கோவில்
	கிழக்கு	மூங்கில் தோட்டம் குளம் அருகில்
	தெற்கு	தரைப்பாலம் புங்கமுத்தூர் - திருவாண்டபுரம் ரோடு
	மேற்கு	புங்கமுத்தூர் - திருவாண்டபுரம் ரோடு
7	இவ்வார்டின் மொத்த மக்கள் தொகை	197
	புங்கமுத்தூர் உள்ளாட்சி அமைப்பில் உள்ள இவ்வார்டின் மக்கள் தொகை, ஒரு வார்டின் சராசரி மக்கள் தொகையைவிட குறைவாகவோ/கூடதலாகவோ இருப்பின் அதற்கான காரணம்	
9	குறிப்பு	

கி.நாகராஜன்


சு.ஈஸ்வரி

கிராம ஊராட்சி வார்டு மறுவரையறை அலுவலர்/
வட்டார வளர்ச்சி அலுவலர்(கி.ஊ)
ஊராட்சி ஒன்றியம், தொப்பம்பட்டி

கிராம ஊராட்சி வார்டு மறுவரையறை அலுவலர்/
வட்டார வளர்ச்சி அலுவலர்(வ.ஊ)
ஊராட்சி ஒன்றியம், தொப்பம்பட்டி



**திண்டுக்கல் மாவட்டம்
தொடர்ப்பம்பட்டி ஊராட்சி ஒன்றியம்
புங்கமுத்தூர் கிராம ஊராட்சி
வார்டு முன் மொழிவு**



கோவில்

உட்கடை கிராமம்

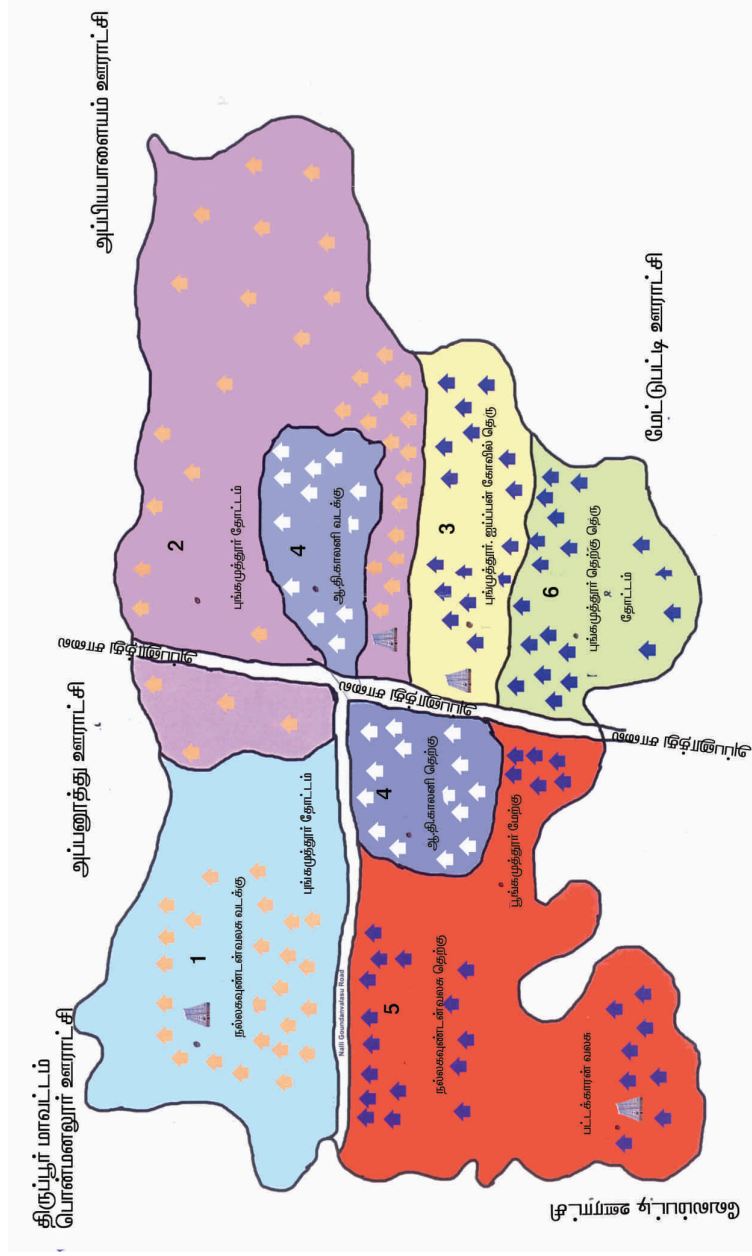
பள்ளி

தேவாலயம்

சாலை

ஊராட்சி அலுவலகம்

குளம்



வ. எண்	வார்டு எண்	உட்கடை கிராமம்	மக்கள் தொகை	சதவீதம்	மக்கள் தொகை
1	1	நல்லிகண்டை வலகை வடக்கு தெரு	14-73	14-73	197
2	2	புங்கமுத்தூர் தோட்டம்	112-120,181	112-120,181	197
3	3	புங்கமுத்தூர் தோட்டம்	1-71	1-71	200
4	4	புங்கமுத்தூர் ஐயப்பன் கோவில் தெரு	1-66	1-66	186
4	4	புங்கமுத்தூர் ஆதி காவனி வடக்கு	59-78	59-78	183
		புங்கமுத்தூர் ஆதி காவனி தெரு	79-123	79-123	
5	5	நல்லிகண்டை வலகை தெரு தெரு	1-30	1-30	202
		பட்டகாள்வகை	31-50	31-50	
		புங்கமுத்தூர் மேற்கு தோட்டம்	51-72	51-72	
6	6	புங்கமுத்தூர் தெற்கு தெரு	1-28	1-28	197
		புங்கமுத்தூர் தெற்கு தோட்டம்	29-40	29-40	
		புங்கமுத்தூர் தோட்டம்	41-54	41-54	
		புங்கமுத்தூர் தோட்டம்	72-89	72-89	
			414	414	1165