

இணைப்பு -1 (அ)

(கிராம ஊராட்சி)

வார்டு மறுவரையறை (Delimitation) செய்வதற்கான வரைவு கருத்துருவிற்கான
அடிப்படை விவரங்கள்

மாவட்டத்தின் பெயர்

ஊராட்சி ஒன்றியத்தின் பெயர்

கிராம ஊராட்சியின் பெயர்

:திண்டுக்கல்

:தொப்பம்பட்டி

பொருளூர்

ஊ. அ. உ.	கிராம ஊராட்சியின் பெயர்	2011 கணக்கெடுப்பு படி மக்கள் தொகை	நிர்ணயிக்கப்பட்ட மொத்த வார்டுகளின் எண்ணிக்கை	குடியிருப்பு கட்டிடங்களின் மொத்த எண்ணிக்கை	ஒரு வார்டின் சராசரி மக்கள் தொகை கலம்(3)/ கலம்(4)	ஒரு வார்டின் சராசரி குடியிருப்பு கட்டிடங்களின் எண்ணிக்கை கலம்(5) / கலம்(4)	ஒரு வீட்டின் சராசரி மக்கள் தொகை கலம்(6) /கலம்(7)	உத்தேசிக்கப்பட்டுள்ள வார்டின் எண்ணிக்கை	உத்தேசிக்கப்பட்டுள்ள வார்டில் உள்ள குடியிருப்புக் கட்டிடங்களின் எண்ணிக்கை	உத்தேசிக்கப்பட்டுள்ள வார்டில் மதிப்பிடு செய்யப்படும் மக்கள் தொகை கலம்(8) ஓ கலம்(10)	மதிப்பிடு செய்யப்படும் மக்கள் தொகைக்கும் சராசரிமக்கள் தொகைக்கும் உள்ள வித்தியாசம் கலம்(11) - கலம்(6)	மதிப்பிடு செய்யப்படும் மக்கள் தொகைக்கும் சராசரி மக்கள் தொகைக்கும் உள்ள வித்தியாசத்தின் விழுக்காடு கலம்(12) ஓ 100/கலம்(6)	வித்தியாசத்திற்கான காரணம்	குறிப்பு
1	2	3	4	5	6	7	8	9	10	11	12	13	14	15
1	பொருளூர்	4302	9	1368	478	152	3.14	1	116	365	-113	-23.64		
								2	160	503	25	5.23		
								3	133	418	-60	-12.55		
								4	156	491	13	2.72		
								5	167	525	47	9.83		
								6	158	497	19	3.97		
								7	161	506	28	5.86		
								8	164	516	38	7.95		
								9	153	481	3	0.63		
									1368	4302				

கி.நாகராஜன்

கிராம ஊராட்சி வார்டு மறுவரையறை அலுவலர்/
வட்டார வளர்ச்சி அலுவலர்(கி.ஊ)
ஊராட்சி ஒன்றியம், தொப்பம்பட்டி

சு.ஈஸ்வரி

கிராம ஊராட்சி வார்டு மறுவரையறை அலுவலர்/
வட்டார வளர்ச்சி அலுவலர்(வ.ஊ)
ஊராட்சி ஒன்றியம், தொப்பம்பட்டி

இணைப்பு-2(அ)

ஊரகம்

(கிராம ஊராட்சி)

வரைவு வார்டு மறுவரையறைக்கான (Delimitation) அறிக்கை

மாவட்டத்தின் பெயர் : திண்டுக்கல்

ஊராட்சி ஒன்றியத்தின் பெயர் : தொப்பம்பட்டி

கிராம ஊராட்சியின் பெயர் : பொருளூர்

1	வார்டு எண்	1
2	இவ்வார்டில் உள்ளடங்கிய பகுதிகளின் பெயர்கள்	கஞ்சிக்காளிவலசு காத்திக்காட்டுவலசு
3	வார்டின் சராசரி மக்கள் தொகை	478
4	இவ்வார்டில் உள்ளகட்டிடங்களின் எண்கள்(தெரு வாரியாக)	தெரு பெயர் : கஞ்சிக்காளிவலசு கட்டிட எண்கள் : 1-54 தற்போது உள்ள வார்டு 1 தெரு பெயர் : காத்திக்காட்டுவலசு கட்டிட எண்கள் : 1-62 தற்போது உள்ள வார்டு 1
5	இவ்வார்டில் உள்ள வீடுகளின் எண்ணிக்கை(தெரு வாரியாக)	வார்டு: 1 தெரு பெயர் : கஞ்சிக்காளிவலசு 1-1,1A-1,1B-1,1C-1,1D-1,1E-1,2E-1,3E-1,2-1,3-1,4-1,5-1,6-1,7-1,8-1,9-1,10-1,3A-1,3B-1,3C-1,9-1,10-1,11-1,12-1,13-1,14-1,15-1,16-1,17-1,18-1,19-1,20-1,21-1,21A-1,21B-1,21C-1,21D-1,21E-1,22-1,23-1,24-1,24A-1,25-1,26-1,27-1,27A-1,28-1,29-1,30-1,31-1,32-1,33-1,34-1,34A-1,34B-1,35-1,36-1,37-1,38-1,39-1,40-1,41-1,42-1,43-1,44-1,45-1,46-1,47-1,48-1,49-1,50-1,51-1,52-1,53-1,54-1 தெரு பெயர் : காத்திக்காட்டுவலசு 1-1,2-1,3-1,4-1,5-1,6-1,7-1,8-1,9-1,10-1,11-1,12-1,13-1,13A-1,13B-1,13C-1,13D-1,13E-1,14-1,14A-1,14B-1,14C-1,14D-1,14E-1,15-1,16-1,16A-1,16B-1,16C-1,16D-1,16E-1,17-1,17A-1,17B-1,17C-1,17D-1,17E-1,18A-1,18B-1,18C-1,18D-1,18E-1,19-1,19A-1,19B-1,19C-1,19D-1,19E-1,20-1,20A-1,20B-1,20C-1,20D-1,20E-1,21-1,21A-1,21B-1,21C-1,21D-1,21E-1,22-1,22A-1,22B-1,22C-1,22D-1,22E-1,23-1,23A-1,23B-1,23C-1,23D-1,23E-1
6	இவ்வார்டின் எல்லைகள்	
	வடக்கு	அப்பிபாளையம் ஊராட்சி எல்லை கல்
	கிழக்கு	நல்லதங்காள் ஓடை
	தெற்கு	மேல்நிலை நீர்த்தேக்கத் தொட்டி - காத்திக்காட்டுவலசு
	மேற்கு	மேட்டுப்பட்டி ரோடு
7	இவ்வார்டின் மொத்த மக்கள் தொகை	365
8	பொருளூர் உள்ளாட்சி அமைப்பில் உள்ள இவ்வார்டின் மக்கள் தொகை, ஒரு வார்டின் சராசரி மக்கள் தொகையைவிட குறைவாகவோ/கூடதலாகவோ இருப்பின் அதற்கான காரணம்	
9	குறிப்பு	

கி.நாகராஜன்

கிராம ஊராட்சி வார்டு மறுவரையறை அலுவலர்/
வட்டார வளர்ச்சி அலுவலர்(கி.ஊ)
ஊராட்சி ஒன்றியம், தொப்பம்பட்டி

ச.ஈஸ்வரி

கிராம ஊராட்சி வார்டு மறுவரையறை அலுவலர்/
வட்டார வளர்ச்சி அலுவலர்(வ.ஊ)
ஊராட்சி ஒன்றியம், தொப்பம்பட்டி

(கிராம ஊராட்சி)

வரைவு வார்டு மறுவரையறைக்கான (Delimitation) அறிக்கை

மாவட்டத்தின் பெயர் : திண்டுக்கல்

ஊராட்சி ஒன்றியத்தின் பெயர் : தொப்பம்பட்டி

கிராம ஊராட்சியின் பெயர் : பொருளூர்

1	வார்டு எண்	2
2	இவ்வார்டில் உள்ளடங்கிய பகுதிகளின் பெயர்கள்	குப்பாயிவலசு
3	வார்டின் சராசரி மக்கள் தொகை	478
4	இவ்வார்டில் உள்ளகட்டிடங்களின் எண்கள்(தெரு வாரியாக)	தெரு பெயர் : குப்பாயிவலசு கட்டிட எண்கள் : 1-64 தற்போது உள்ள வார்டு 2 வது வார்டு
5	இவ்வார்டில் உள்ள வீடுகளின் எண்ணிக்கை(தெரு வாரியாக)	வார்டு : 2 தெரு பெயர் : குப்பாயிவலசு 1-1,1A-1,1B-1,1C-1,1D-1,1E-1,2-1,2A-1,2B-1,2C-1,2D-1,2E-1,3-1,3A-1,3B-1,3C-1,3D-1,3E-1,4-1,4A-1,4B-1,4C-1,4D-1,4E-1,5-1,5A-1,5B-1,5C-1,5D-1,5E-1,6-1,6A-1,6B-1,6C-1,6D-1,6E-1,7A-1,7B-1,7C-1,7D-1,7E-1,8-1,9A-1,9B-1,9C-1,9D-1,9E-1,10-1,11A-1,11B-1,11C-1,11D-1,11E-112-1,13-1,14-1,15-1,16-1,17-1,18-1,19-1,20-1,21-1,22-1,23-1,24-1,25-1,26-1,27-1,28-1,29-1,30A-1,31-1,32-1,33-1,34-1,30B-1,35-1,36-1,37-1,37A-1,38-1,39-1,40-1,41-1,42-1,43-1,44-1,45-1,46-1,47-1,48-1,49A-1,49-1,50-1,51-1,52-1,53-1,54-1,55-1,56-1,57-1,58-1,59-1,60-1,61-1,62-1,63-1,64-1,65-1,66-1,67-1,68-1,69-1,70-1,71-1,72-1,73-1,74-1,75-1,76-1,77-1,78-1,79-1,80-1,81-1,82-1,83-1,84-1,85-1,86-1,87-1,88-1,89-1,90-1,91-1,92-1,93-1,94-1,95-1,96-1,97-1,98-1,99-1,100-1,101-1,102-1,103-1,104-1,105-1,106-1,107-1,108-1,109-1,110-1,111-1,112-1,113-1,114-1,115-1,116-1,117-1,118-1,119-1,120-1,121-1,122-1,123-1,124-1,125-1,126-1,127-1,128-1,129-1,130-1,131-1,132-1,133-1,134-1,135-1,136-1,137-1,138-1,139-1,140-1,141-1,142-1,143-1,144-1,145-1,146-1,147-1,148-1,149-1,150-1,151-1,152-1,153-1,154-1,155-1,156-1,157-1,158-1,159-1,160-1,161-1,162-1,163-1,164-1
6	இவ்வார்டின் எல்லைகள்	
	வடக்கு	மாரியம்மன் கோவில்
	கிழக்கு	பெருமாள் கோவில்
	தெற்கு	வேட்டைக்காரன் கோவில்
	மேற்கு	நல்லதங்காள் ஓடை
7	இவ்வார்டின் மொத்த மக்கள் தொகை	503
	பொருளூர் உள்ளாட்சி அமைப்பில் உள்ள இவ்வார்டின் மக்கள் தொகை, ஒரு வார்டின் சராசரி மக்கள் தொகையைவிட குறைவாகவோ/கூடதலாகவோ இருப்பின் அதற்கான காரணம்	
9	குறிப்பு	

கி.நாகராஜன்

கிராம ஊராட்சி வார்டு மறுவரையறை அலுவலர்/
வட்டார வளர்ச்சி அலுவலர்(கி.ஊ)
ஊராட்சி ஒன்றியம், தொப்பம்பட்டி

சு.ஈஸ்வரி

கிராம ஊராட்சி வார்டு மறுவரையறை அலுவலர்/
வட்டார வளர்ச்சி அலுவலர்(வ.ஊ)
ஊராட்சி ஒன்றியம், தொப்பம்பட்டி

இணைப்பு-2(அ)

ஊரகம்

(கிராம ஊராட்சி)

வரைவு வார்டு மறுவரையறைக்கான (Delimitation) அறிக்கை

மாவட்டத்தின் பெயர் : திண்டுக்கல்
 ஊராட்சி ஒன்றியத்தின் பெயர் : தொப்பம்பட்டி
 கிராம ஊராட்சியின் பெயர் : பொருளூர்

1	வார்டு எண்	3
2	இவ்வார்டில் உள்ளடங்கிய பகுதிகளின் பெயர்கள்	புளியம்பட்டி பில்லாக்காட்டுவலசு
3	வார்டின் சராசரி மக்கள் தொகை	478
4	இவ்வார்டில் உள்ளகட்டிடங்களின் எண்கள்(தெரு வாரியாக)	தெரு பெயர் : புளியம்பட்டி கட்டிட எண்கள் : 1-28 தற்போது உள்ள வார்டு 3- வது வார்டு
		தெரு பெயர் : பில்லாக்காட்டுவலசு கட்டிட எண்கள் : 1-105 தற்போது உள்ள வார்டு 3-வது வார்டு
5	இவ்வார்டில் உள்ள வீடுகளின் எண்ணிக்கை(தெரு வாரியாக)	வார்டு : 3
		தெரு பெயர் : புளியம்பட்டி 1-1,1A-1,1B-1,1C-1,1D-1,1E-1,2-1,2A-1,2B-1,2C-1,2D-1,2E-1,3-1,4-1,5-1,5A-1,5B-1,5C-1,5D-1,5E-1,6-1,6A-1,6B-1,6C-1,6D-1,6E-1,7-1,7A-1,7B-1,7C-1,7D-1,7E-1,8-1,8A-1,8B-1,8C-1,8D-1,8E-1,9-1,9A-1,9B-1,9C-1,9D-1,9E-1,10-1,10A-1,10B-1,10C-1,10D-1,10E-1,11A-1,11B-1,11C-1,11D-1,11E-1,12-1,13A-1,13B-1,13C-1,13D-1,13E-1,14-1,15-1,16-1,17-1,18-1,19-1,20-1,21-1,22A-1,22B-1,22C-1,22D-1,22E-1,23-1,24-1,25-1,26-1,27-1,28-1,1A-1
		தெரு பெயர் : பில்லாக்காட்டுவலசு 1B-1,1C-1,1D-1,1E-1,2A-1,2B-1,2C-1,2D-1,2E-1,3A-1,3B-1,3C-1,3D-1,3E-1,4-1,4A-1,4B-1,4C-1,4D-1,4E-1,5-1,6A-1,6B-1,6C-1,6D-1,6E-1,7-1,8-1,9A-1,9B-1,9C-1,9D-1,9E-1,10A-1,10B-1,10C-1,10D-1,10E-1,11-1,12-1,13A-1,13B-1,13C-1,13D-1,13E-1,14A-1,14B-1,14C-1,14D-1,14E-1,15-1,16-1,17-1,18-1,19-1,20-1,21-1,22-1,23-1,24-1,25-1,26-1,27-1,28A-1,28B-1,28C-1,28D-1,28E-1,29A-1,29B-1,29C-1,29D-1,30E-1,31A-1,31B-1,31C-1,31D-1,31E-1,32-1,33-1,34-1,35-1,36-1,37-1,38-1,39-1,40-1,41-1,42-1,43-1,44-1,45-1,46-1,47-1,48-1,49-1,50-1,51-1,52-1,53-1,54-1,55-1,56-1
6	இவ்வார்டின் எல்லைகள்	
	வடக்கு	பெருமாள்கோவில்
	கிழக்கு	கள்ளிமந்தையம் ரோடு
	தெற்கு	தொப்பம்பட்டி - கள்ளிமந்தையம் ரோடு
	மேற்கு	ஆர்.சி.சர்ச்
7	இவ்வார்டின் மொத்த மக்கள் தொகை	418
	பொருளூர் உள்ளாட்சி அமைப்பில் உள்ள இவ்வார்டின் மக்கள் தொகை, ஒரு வார்டின் சராசரி மக்கள் தொகையைவிட குறைவாகவோ/கூடதலாகவோ இருப்பின் அதற்கான காரணம்	
9	குறிப்பு	

கி.நாகராஜன்

கிராம ஊராட்சி வார்டு மறுவரையறை அலுவலர்/
 வட்டார வளர்ச்சி அலுவலர்(கி.ஊ)
 ஊராட்சி ஒன்றியம், தொப்பம்பட்டி

சு.ஈஸ்வரி

கிராம ஊராட்சி வார்டு மறுவரையறை அலுவலர்/
 வட்டார வளர்ச்சி அலுவலர்(வ.ஊ)
 ஊராட்சி ஒன்றியம், தொப்பம்பட்டி

இணைப்பு-2(அ)

ஊரகம்

(கிராம ஊராட்சி)

வரைவு வார்டு மறுவரையறைக்கான (Delimitation) அறிக்கை

மாவட்டத்தின் பெயர் : திண்டுக்கல்

ஊராட்சி ஒன்றியத்தின் பெயர் : தொப்பம்பட்டி

கிராம ஊராட்சியின் பெயர் : பொருளூர்

1	வார்டு எண்	4
2	இவ்வார்டில் உள்ளடங்கிய பகுதிகளின் பெயர்கள்	பொருளூர் ஆர்.சி.சர்ச் தெரு
3	வார்டின் சராசரி மக்கள் தொகை	478
4	இவ்வார்டில் உள்ளகட்டிடங்களின் எண்கள்(தெரு வாரியாக)	தெரு பெயர் : பொருளூர் ஆர்.சி.சர்ச் தெரு கட்டிட எண்கள் : 1-156 தற்போது உள்ள வார்டு 4 வது வார்டு
5	இவ்வார்டில் உள்ள வீடுகளின் எண்ணிக்கை(தெரு வாரியாக)	வார்டு : 4 தெரு பெயர் : பொருளூர் ஆர்.சி.சர்ச் தெரு 1-1,1A-1,1B-1,1C-1,1D-1,1E-1,2-1,3-1,4-1,5-1,6-1,7-1,8-1,9-1,10-1,11-1,12-1,13-1,14-1,15-1,16-1,17-1,18-1,19-1,20-1,21-1,22-1,23-1,24-1,25-1,26-1,27-1,28-1,29-1,30-1,31-1,32-1,33-1,34-1,35-1,36-1,37-1,38-1,39-1,40-1,41-1,42-1,43-1,44-1,45-1,46-1,47-1,48-1,49-1,50-1,51-1,52-1,53-1,54-1,55-1,56-1,57-1,58-1,59-1,60-1,61-1,62-1,63-1,64-1,65-1,66-1,67-1,68-1,69-1,70-1,71-1,72-1,73-1,74-1,75-1,76-1,77-1,78-1,79-1,80-1,81-1,82-1,83-1,84-1,85-1,86-1,87-1,88-1,89-1,90-1,91-1,92-1,93-1,94-1,95-1,96-1,97-1,98-1,99-1,100-1,101-1,102-1,103-1,104-1,105-1,106-1,107-1,108-1,109-1,110-1,111-1,112-1,113-1,114-1,115-1,116-1,117-1,118-1,119-1,120-1,121-1,122-1,123-1,124-1,125-1,126-1,127-1,128-1,129-1,130-1,131-1,132-1,133-1,134-1,135-1,136-1,137-1,138-1,139-1,140-1,141-1,142-1,143-1,144-1,145-1,146-1,147-1,148-1,149-1,160-1,161-1,162-1,163-1,164-1,165-1,166-1,167-1,168-1,169-1,170-1,171-1,172-1,173-1,174-1,175-1,176-1,177-1,178-1,179-1,180-1
6	இவ்வார்டின் எல்லைகள்	
	வடக்கு	உப்பு தண்ணீர் கிணறு ஓடை
	கிழக்கு	கள்ளிமந்தையம் - எல்லைக் கல்
	தெற்கு	ஆர்.சி.சர்ச்
	மேற்கு	கன்னிமார் கோவில்
7	இவ்வார்டின் மொத்த மக்கள் தொகை	491
	பொருளூர் உள்ளாட்சி அமைப்பில் உள்ள இவ்வார்டின் மக்கள் தொகை, ஒரு வார்டின் சராசரி மக்கள் தொகையைவிட குறைவாகவோ/கூடதலாகவோ இருப்பின் அதற்கான காரணம்	
9	குறிப்பு	

கி.நாகராஜன்

கிராம ஊராட்சி வார்டு மறுவரையறை அலுவலர்/
வட்டார வளர்ச்சி அலுவலர்(கி.ஊ)
ஊராட்சி ஒன்றியம், தொப்பம்பட்டி

ச.ஈஸ்வரி

கிராம ஊராட்சி வார்டு மறுவரையறை அலுவலர்/
வட்டார வளர்ச்சி அலுவலர்(வ.ஊ)
ஊராட்சி ஒன்றியம், தொப்பம்பட்டி

(கிராம ஊராட்சி)

வரைவு வார்டு மறுவரையறைக்கான (Delimitation) அறிக்கை

மாவட்டத்தின் பெயர் : திண்டுக்கல்

ஊராட்சி ஒன்றியத்தின் பெயர் : தொப்பம்பட்டி

கிராம ஊராட்சியின் பெயர் : பொருளூர்

1	வார்டு எண்	5
2	இவ்வார்டில் உள்ளடங்கிய பகுதிகளின் பெயர்கள்	பொருளூர் மாரியம்மன் கோவில் தெரு
3	வார்டின் சராசரி மக்கள் தொகை	478
4	இவ்வார்டில் உள்ளகட்டிடங்களின் எண்கள்(தெரு வாரியாக)	தெரு பெயர் : பொருளூர் மாரியம்மன் கோவில் தெரு கட்டிட எண்கள் : 1-176 தற்போது உள்ள வார்டு 5 வது வார்டு
5	இவ்வார்டில் உள்ள வீடுகளின் எண்ணிக்கை(தெரு வாரியாக)	வார்டு : 5 தெரு பெயர் : பொருளூர் மாரியம்மன் கோவில் தெரு 1-1,1A-1,1B-1,1C-1,1D-1,1E-1,2-1,3-1,4-1,5-1,6-1,7-1,8-1,9-1,10-1,11-1,12-1,13-1,14-1,15-1,16-1,17-1,18-1,19-1,20-1,21-1,22-1,23-1,24-1,25-1,26-1,27-1,28-1,29-1,30-1,31-1,32-1,33-1,34-1,35-1,36-1,37-1,38-1,39-1,40-1,41-1,42-1,43-1,44-1,45-1,46-1,47-1,48-1,49-1,50-1,51-1,52-1,53-1,54-1,55-1,56-1,57-1,58-1,59-1,60-1,61-1,62-1,63-1,64-1,65-1,66-1,67-1,68-1,69-1,70-1,71-1,72-1,73-1,74-1,75-1,76-1,77-1,78-1,79-1,80-1,81-1,82-1,83-1,84-1,85-1,86-1,87-1,88-1,89-1,90-1,91-1,92-1,93-1,95-1,96-1,97-1,98-1,99-1,100-1,101-1,102-1,103-1,104-1,105-1,106-1,107-1,108-1,109-1,110-1,111-1,112-1,113-1,114-1,115-1,116-1,117-1,118-1,119-1,120-1,121-1,122-1,123-1,124-1,125-1,126-1,127-1,128-1,129-1,130-1,131-1,132-1,133-1,134-1,135-1,136-1,137-1,138-1,94A-1,94B-1,139-01,140-1,141-1,142-1,143-1,144-1,145-1,146-1,147-1,148-1,149-1,150-1,151-1,152-1,153-1,154-1,155-1,156-1,157-1,158-1,159-1,160-1,161-1,162-1,163-1,164-1,165-1,166-1,167-1,168-1,169-1,170-1,171-1,172-1,173-1,174-1,175-1,176-1
6	இவ்வார்டின் எல்லைகள்	
	வடக்கு	கள்ளிமந்தையம் - தொப்பம்பட்டி ரோடு
	கிழக்கு	ஆர்.சி.சர்ச்
	தெற்கு	பட்டாளம்மன் கோவில்
	மேற்கு	மாரியம்மன் கோவில்
7	இவ்வார்டின் மொத்த மக்கள் தொகை	525
	பொருளூர் உள்ளாட்சி அமைப்பில் உள்ள இவ்வார்டின் மக்கள் தொகை, ஒரு வார்டின் சராசரி மக்கள் தொகையைவிட குறைவாகவோ/கூடதலாகவோ இருப்பின் அதற்கான காரணம்	
9	குறிப்பு	

கி.நாகராஜன்

கிராம ஊராட்சி வார்டு மறுவரையறை அலுவலர்/
வட்டார வளர்ச்சி அலுவலர்(கி.ஊ)
ஊராட்சி ஒன்றியம், தொப்பம்பட்டி

சு.ஈஸ்வரி

கிராம ஊராட்சி வார்டு மறுவரையறை அலுவலர்/
வட்டார வளர்ச்சி அலுவலர்(வ.ஊ)
ஊராட்சி ஒன்றியம், தொப்பம்பட்டி

(கிராம ஊராட்சி)

வரைவு வார்டு மறுவரையறைக்கான (Delimitation) அறிக்கை

மாவட்டத்தின் பெயர் : திண்டுக்கல்

ஊராட்சி ஒன்றியத்தின் பெயர் : தொப்பம்பட்டி

கிராம ஊராட்சியின் பெயர் : பொருளூர்

1	வார்டு எண்	6
2	இவ்வார்டில் உள்ளடங்கிய பகுதிகளின் பெயர்கள்	பொருளூர் காமராஜர் தெரு
3	வார்டின் சராசரி மக்கள் தொகை	478
4	இவ்வார்டில் உள்ளகட்டிடங்களின் எண்கள்(தெரு வாரியாக)	தெரு பெயர் : பொருளூர் காமராஜர் தெரு கட்டிட எண்கள் :1-161 தற்போது உள்ள வார்டு 6 வது வார்டு
5	இவ்வார்டில் உள்ள வீடுகளின் எண்ணிக்கை(தெரு வாரியாக)	வார்டு : 6 தெரு பெயர் : பொருளூர் காமராஜர் தெரு 1-1,1A-1,1B-1,1C-1,1D-1,1E-1,2-1,3-1,4-1,5-1,6-1,7-1,8-1,9-1,10-1,11-1,12-1,13-1,14-1,15-1,16-1,17-1,18-1,19-1,20-1,21-1,22-1,23-1,24-1,25-1,26-1,27-1,28-1,29-1,30-1,31-1,32-1,33-1,34-1,35-1,36-1,37-1,38-1,39-1,40-1,41-1,42-1,43-1,44-1,45-1,46-1,47-1,48-1,49-1,50-1,51-1,52-1,53-1,54-1,55-1,56-1,57-1,58-1,59-1,60-1,61-1,62-1,63-1,64-1,65-1,66-1,67-1,68-1,69-1,70-1,71-1,72-1,73-1,74-1,75-1,76-1,77-1,78-1,79-1,80-1,81-1,82-1,83-1,84-1,85-1,86-1,87-1,88-1,89-1,90-1,91-1,92-1,93-1,94-1,95-1,96-1,97-1,98-1,99-1,100-1,101-1,102-1,103-1,104-1,105-1,106-1,107-1,108-1,109-1,110-1,111-1,112-1,113-1,114-1,115-1,116-1,117-1,118-1,119-1,120-1,121-1,122-1,123-1,124-1,125-1,126-1,127-1,128-1,129-1,130-1,131-1,132-1,133-1,134-1,135-1,136-1,137-1,138-1,139-1,140-1,141-1,142-1,143-1,144-1,145-1,146-1,147-1,148-1,149-1,150-1,151-1,152-1,153-1,154-1,155-1,156-1,157-1,158-1,159-1,160-1,161-1,162-1,163-1,164-1,165-1,166-1,167-1,168-1,169-1,170-1,171-1,172-1,173-1,174-1,175-1,176-1,177-1
6	இவ்வார்டின் எல்லைகள்	
	வடக்கு	வேட்டைக்காரன் கோவில் ஓடை
	கிழக்கு	மதுரை வீரன் கோவில்
	தெற்கு	முனீஸ்வரன் கோவில்
	மேற்கு	நல்ல மங்கையம்மன் கோவில்
7	இவ்வார்டின் மொத்த மக்கள் தொகை	497
	பொருளூர் உள்ளாட்சி அமைப்பில் உள்ள இவ்வார்டின் மக்கள் தொகை, ஒரு வார்டின் சராசரி மக்கள் தொகையைவிட குறைவாகவோ/கூடதலாகவோ இருப்பின் அதற்கான காரணம்	
9	குறிப்பு	

கி.நாகராஜன்

கிராம ஊராட்சி வார்டு மறுவரையறை அலுவலர்/
வட்டார வளர்ச்சி அலுவலர்(கி.ஊ)
ஊராட்சி ஒன்றியம், தொப்பம்பட்டி

ச.ஈஸ்வரி

கிராம ஊராட்சி வார்டு மறுவரையறை அலுவலர்/
வட்டார வளர்ச்சி அலுவலர்(வ.ஊ)
ஊராட்சி ஒன்றியம், தொப்பம்பட்டி

(கிராம ஊராட்சி)

வரைவு வார்டு மறுவரையறைக்கான (Delimitation) அறிக்கை

மாவட்டத்தின் பெயர் : திண்டுக்கல்

ஊராட்சி ஒன்றியத்தின் பெயர் : தொப்பம்பட்டி

கிராம ஊராட்சியின் பெயர் : பொருளூர்

1	வார்டு எண்	7
2	இவ்வார்டில் உள்ளடங்கிய பகுதிகளின் பெயர்கள்	பொருளூர் குருவப்பநாயக்கன்வலக
3	வார்டின் சராசரி மக்கள் தொகை	478
4	இவ்வார்டில் உள்ளகட்டிடங்களின் எண்கள்(தெரு வாரியாக)	<u>தெரு பெயர் :</u> பொருளூர் கட்டிட எண்கள் :1-80 தற்போது உள்ள வார்டு 7வது வார்டு
		<u>தெரு பெயர் :</u> குருவப்பநாயக்கன்வலக கட்டிட எண்கள் : 81-176 தற்போது உள்ள வார்டு 7 வது வார்டு
5	இவ்வார்டில் உள்ள வீடுகளின் எண்ணிக்கை(தெரு வாரியாக)	<u>வார்டு : 7</u> <u>தெரு பெயர் :</u> பொருளூர் 1-1,1A-1,1B-1,1C-1,1D-1,1E-1,2-1,3A-1,3B-1,3C-1,3D-1,3E-1,4-1,5-1,6-1,7-1,8-1,9-1,10-1,11-1,12-1,13-1,14-1,15-1,16-1,17-1,18-1,19-1,20-1,21-1,22-1,23-1,24-1,25-1,26-1,27-1,28-1,29-1,30-1,31-1,32-1,33-1,34-1,35-1,36-1,37-1,38-1,39-1,40-1,41-1,42-1,43-1,44-1,45-1,46-1,47-1,48-1,49-1,50-1,51-1,52-1,53-1,54-1,55-1,56-1,57-1,58-1,59-1,60-1,61-1,62-1,63-1,64-1,65-1,66-01,67-1,68-1,69-1,70-1,71-1,72-1,73-1,74-1,75-1,76-1,77-1,78-1,79-1,80-1,
		<u>தெரு பெயர் :</u> குருவப்பநாயக்கன்வலக 81-1,82-1,83-1,84-1,85-1,86-1,87-1,88-1,89-1,90-1,91-1,92-1,93-1,94-1,95-1,96-1,97-1,98-1,99-1,100-1,101-1,102-1,103-1,104-1,105-1,106-1,107-1,108-1,109-1,110-1,111-1,112-1,113-1,114-1,115-1,116-1,117-1,118-1,119-1,120-1,121-1,122-1,123-1,124-1,125-1,126-1,127-1,128-1,129-1,130-1,131-1,132-1,133-1,134-1,135-1,136-1,137,138-1,139-1,140-1,141-1, 142-1,143-1,144-1,145-1,146-1,147-1,148-1,149-1, 150-1,151-1,152-1,153-1,154-1,155-1,156-1,157-1,158-1,159-1,160-1,161-1,162-1,163-1,164-1,165-1,166-1,167-1,168-1,169-1,170-1,171-1,172-1,173-1,174-1,175-1,176-1
6	இவ்வார்டின் எல்லைகள்	
	வடக்கு	வேட்டைக்காரன் கோவில்
	கிழக்கு	மாரியம்மன் கோவில்
	தெற்கு	செட்டி தோட்டம் ஓடை
	மேற்கு	கரிசல்குளம் கருப்பணசாமி கோவில்
7	இவ்வார்டின் மொத்த மக்கள் தொகை	506
	<u>பொருளூர்</u> உள்ளாட்சி அமைப்பில் உள்ள இவ்வார்டின் மக்கள் தொகை, ஒரு வார்டின் சராசரி மக்கள் தொகையைவிட குறைவாகவோ/கூடதலாகவோ இருப்பின் அதற்கான காரணம்	
9	குறிப்பு	

கி.நாகராஜன்

கிராம ஊராட்சி வார்டு மறுவரையறை அலுவலர்/
வட்டார வளர்ச்சி அலுவலர்(கி.ஊ)
ஊராட்சி ஒன்றியம், தொப்பம்பட்டி

சு.ஈஸ்வரி

கிராம ஊராட்சி வார்டு மறுவரையறை அலுவலர்/
வட்டார வளர்ச்சி அலுவலர்(வ.ஊ)
ஊராட்சி ஒன்றியம், தொப்பம்பட்டி

இணைப்பு-2(அ)

ஊரகம்

(கிராம ஊராட்சி)

வரைவு வார்டு மறுவரையறைக்கான (Delimitation) அறிக்கை

மாவட்டத்தின் பெயர் : திண்டுக்கல்

ஊராட்சி ஒன்றியத்தின் பெயர் : தொப்பம்பட்டி

கிராம ஊராட்சியின் பெயர் : பொருளூர்

1	வார்டு எண்	8
2	இவ்வார்டில் உள்ளடங்கிய பகுதிகளின் பெயர்கள்	நாச்சியப்பக்கவுண்டன்வலசு
3	வார்டின் சராசரி மக்கள் தொகை	478
4	இவ்வார்டில் உள்ளகட்டிடங்களின் எண்கள்(தெரு வாரியாக)	தெரு பெயர் : நாச்சியப்பக்கவுண்டன்வலசு கட்டிட எண்கள் : 1-164 தற்போது உள்ள வார்டு 8- வது வார்டு
5	இவ்வார்டில் உள்ள வீடுகளின் எண்ணிக்கை(தெரு வாரியாக)	வார்டு : 8 தெரு பெயர் : நாச்சியப்பக்கவுண்டன்வலசு 1-1,1A-1,1B-1,1C-1,1D-1,1E-1,2-1,3-1,4-1,5-1,6-1,6A-1,6B-1,6C-1,6D-1,6E-1,2A-1,2A-1,2B-1,2C-1,2D-1,2E-1,7-1,8-1,8A-1,8B-1,8C-1,8D-1,8E-1,9-1,9A-1,9B-1,9C-1,9D-1,9E-1,10-1,11-1,11A-1,11B-1,11C-1,11D-1,11E-1,12-1,12A-1,12B-1,12C-1,12D-1,12E-1,13-1,14-1,14A-1,14B-1,14C-1,14D-1,14E-1,15-1,15A-1,15B-1,15C-1,15D-1,15E-1,16-1,17-1,18-1,19-1,20-1,21-1,22-1,23-1,24-1,25-1,26-1,27-1,28-1,29-1,30-1,31-1,32-1,33-1,34-1,35-1,36-1,37-1,38-1,39-1,40-1,41-1,42-1,43-1,44-1,45-1,46-1,47-1,48-1,49-1,50-1,51-1,52-1,53-1,54-1,55-1,56-1,57-1,58-1,59-1,60-1,61-1,62-1,63-1,64-1,65-1,66-1,67-1,68-1,69-1,70-1,71-1,72-1,73-1,74-1,75-1,76-1,77-1,78-1,79-1,80-1, 81-1, 82-1,83-1,84-1,85-1,86-1,87-1,88-1,89-1,90-1,91-1,92-1,93-1,94-1,95-1,96-1,97-1,98-1,99-1,100-1,101-1,102-1,103-1,104-1,105-1,106-1,107-1,108-1,109-1,110-1,111-1,112-1,113-1,114-1,115-1,116-1,117-1,118-1,119-1,120-1,121-1,122-1,123-1,124-1,125-1,126-1,127-1,128-1,129-1,130-1,131-1,132-1,133-1,134-1,135-1,136-1,137-1,138-1,139-1,140-1,141-1,142-1,143-1,144-1,145-1,146-1,147-1,148-1,149-1,150-1,151-1,152-1,153-1,154-1,155-1,156-1,157-1,158-1,159-1,160-1,161-1,162-1,163-1,164-1,165-1,166-1,167-1,168-1,169-1,171-1,172-1,173-1
6	இவ்வார்டின் எல்லைகள்	
	வடக்கு	கஞ்சிக்காளிவலசு ஓடை
	கிழக்கு	நல்லதங்காள் ஓடை
	தெற்கு	விநாயகர் கோவில்
	மேற்கு	வாகரை ஊராட்சி எல்லைக்கல்
7	இவ்வார்டின் மொத்த மக்கள் தொகை	516
	பொருளூர் உள்ளாட்சி அமைப்பில் உள்ள இவ்வார்டின் மக்கள் தொகை, ஒரு வார்டின் சராசரி மக்கள் தொகையைவிட குறைவாகவோ/கூடதலாகவோ இருப்பின் அதற்கான காரணம்	
9	குறிப்பு	

கி.நாகராஜன்

கிராம ஊராட்சி வார்டு மறுவரையறை அலுவலர்/
வட்டார வளர்ச்சி அலுவலர்(கி.ஊ)
ஊராட்சி ஒன்றியம், தொப்பம்பட்டி

சு.ஈஸ்வரி

கிராம ஊராட்சி வார்டு மறுவரையறை அலுவலர்/
வட்டார வளர்ச்சி அலுவலர்(வ.ஊ)
ஊராட்சி ஒன்றியம், தொப்பம்பட்டி

(கிராம ஊராட்சி)

வரைவு வார்டு மறுவரையறைக்கான (Delimitation) அறிக்கை

மாவட்டத்தின் பெயர் : திண்டுக்கல்

ஊராட்சி ஒன்றியத்தின் பெயர் : தொப்பம்பட்டி

கிராம ஊராட்சியின் பெயர் : பொருளூர்

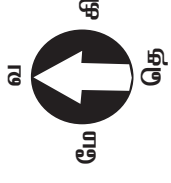
1	வார்டு எண்	9
2	இவ்வார்டில் உள்ளடங்கிய பகுதிகளின் பெயர்கள்	வெருவாடிநாயக்கன்வலசு ஆலமரத்துப்பட்டி குருவப்பநாயக்கன்வலசு
3	வார்டின் சராசரி மக்கள் தொகை	478
4	இவ்வார்டில் உள்ளகட்டிடங்களின் எண்கள்(தெரு வாரியாக)	தெரு பெயர் : வெருவாடிநாயக்கன்வலசு கட்டிட எண்கள் : 1-83 தற்போது உள்ள வார்டு 9- வது வார்டு
தெரு பெயர் : ஆலமரத்துப்பட்டி கட்டிட எண்கள் : 1-42 தற்போது உள்ள வார்டு 9-வது வார்டு		
தெரு பெயர் : குருவப்பநாயக்கன்வலசு கட்டிட எண்கள் : 1-69 தற்போது உள்ள வார்டு 9- வது வார்டு		
5	இவ்வார்டில் உள்ள வீடுகளின் எண்ணிக்கை(தெரு வாரியாக)	வார்டு : 9 தெரு பெயர் : வெருவாடிநாயக்கன்வலசு 1-1,2-1,3-1,4-1,5-1,6-1,7-1,8-1,9-1,10-1,11-1,12-1,13-1,14-1,15-1,16-1,17-1,18-1,19-1,20-1,21-1,22-1,23-1,24-1,25-1,26-1,27-1,28-1,29-1,30-1,31-1,32-1,33-1,34-1,35-1,36-1,37-1,38-1,39-1,40-1,41-1,42-1,43-1,44-1,45-1,46-1,47-1,48-1,49-1,50-1,51-1,52-1,53-1,54-1,55-1,56-1,57-1,58-1,59-1,60-1,61-1,62-1,63-1,64-1,65-1,66-1,67-1,68-1,69-1,70-1,71-1,72-1,73-1,74-1,75-1,76-1,77-1,78-1,79-1,80-1,81-1,82-1,83-1,
தெரு பெயர் : ஆலமரத்துப்பட்டி 1-1,2-1,3-1,4-1,5-1,6-1,7-1,8-1,9-1,10-1,11-1,12-1,13-1,14-1,15-1,16-1,17-1,18-1,19-1,20-1,21-1,22-1,23-1,24-1,25-1,26-1,27-1,28-1,29-1,30-1,31-1,32-1,33-1,34-1,35-1,36-1,37-1,39-1,40-1,41-1,42-1,		
தெரு பெயர் : குருவப்பநாயக்கன்வலசு 1-1,2-1,3-1,4-1,5-1,6-1,7-1,8-1,9-1,10-1,11-1,12-1,13-1,14-1,15-1,16-1,17-1,18-1,19-1,20-1,21-1,22-1,23-1,24-1,25-1,26-1,27-1,28-1,29-1,30-1,31-1,32-1,33-1,34-1,35-1,36-1,37-1,38-1,39-1,40-1,41-1,42-1,43-1,44-1,45-1,46-1,47-1,48-1,49-1,51-1,52-1,53-1,54-1,55-1,56-1,57-1,58-1,59-1,60-1,61-1,62-1,63-1,64-1,65-1,66-1,67-1,68-1,69-1		
6	இவ்வார்டின் எல்லைகள்	
	வடக்கு	அய்யன் குளம்
	கிழக்கு	கொத்தயம் எல்லை , வல்லக்குண்டாபுரம் ரோடு
	தெற்கு	கொத்தயம் ஊராட்சி - எல்லை கல்
	மேற்கு	வாகரை ஊராட்சி - எல்லை கல்
7	இவ்வார்டின் மொத்த மக்கள் தொகை	481
	பொருளூர் உள்ளாட்சி அமைப்பில் உள்ள இவ்வார்டின் மக்கள் தொகை, ஒரு வார்டின் சராசரி மக்கள் தொகையைவிட குறைவாகவோ/கூடதலாகவோ இருப்பின் அதற்கான காரணம்	
9	குறிப்பு	

கி.நாகராஜன்


சு.ஈஸ்வரி

கிராம ஊராட்சி வார்டு மறுவரையறை அலுவலர்/
வட்டார வளர்ச்சி அலுவலர்(கி.ஊ)
ஊராட்சி ஒன்றியம், தொப்பம்பட்டி

கிராம ஊராட்சி வார்டு மறுவரையறை அலுவலர்/
வட்டார வளர்ச்சி அலுவலர்(வ.ஊ)
ஊராட்சி ஒன்றியம், தொப்பம்பட்டி

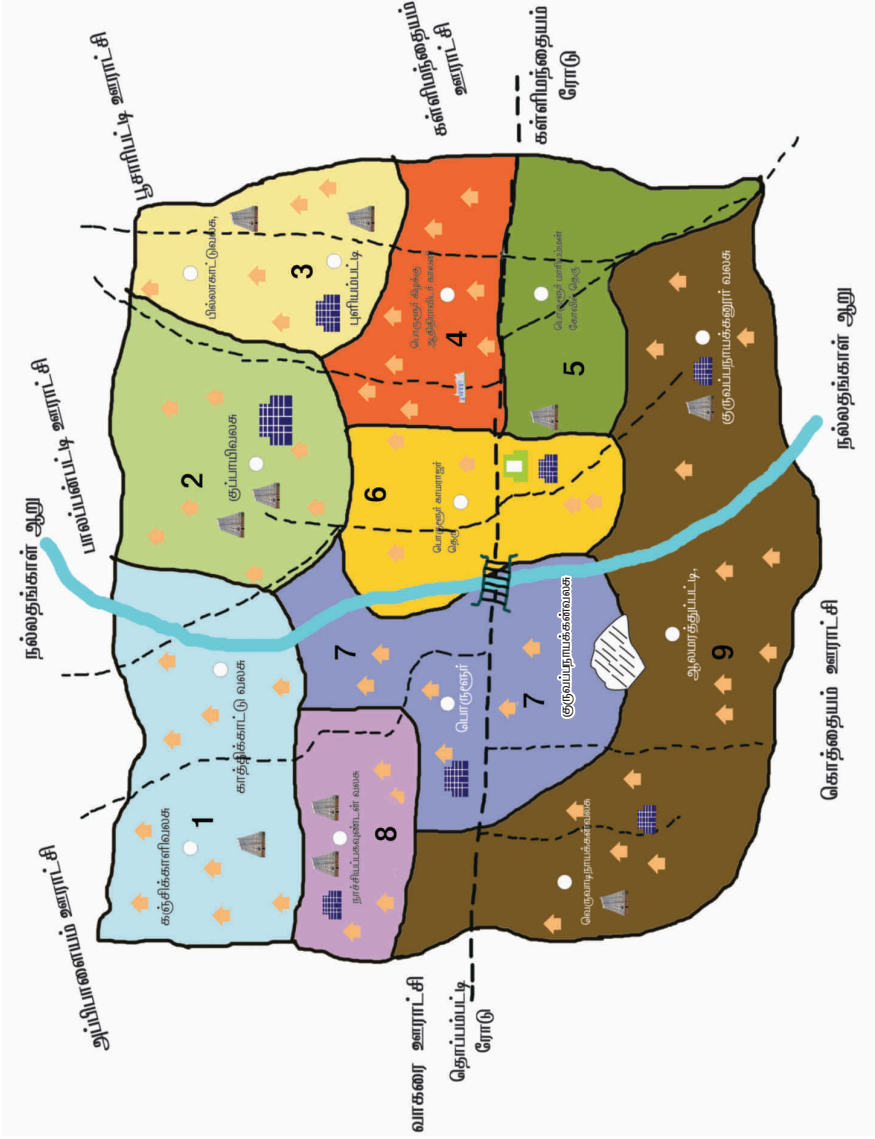


திண்டுக்கல் மாவட்டம்
தொடர்ப்பட்டி ஊராட்சி ஒன்றியம்
பொருளூர் கிராம ஊராட்சி
வார்டு முன் மொழிவு



கோவில்
உட்கடை கிராமம்
பள்ளி
தேவாலயம்
சாலை
ஊராட்சி அலுவலகம்
குளம்

வ. எண்	வார்டு எண்	உட்கடை கிராமம்	கதவு எண்	மக்கள் தொகை
1	1	கஞ்சிக்காளிவலை	1-54	365
2	2	காத்திக்காட்டுவலை	1-62	365
3	3	குப்பாரிவலை	1-164	503
4	4	புளியம்பட்டி	1-28	418
5	5	யில்லக்காட்டுவலை	1-105	418
6	6	பொருளூர் ஆர்.சி. தேவாலயம் தெரு	1-156	491
7	7	பொருளூர் மாரியம்மன் கோவில் தெரு	1-176	525
8	8	பொருளூர் காமராஜர் தெரு	1-161	497
9	9	பொருளூர் குருவப்பநாயக்கன்வலை	1-80	506
	8	நாச்சியப்பகவுண்டன்வலை	81-176	516
	9	வெருவாடிநாயக்கன்வலை	1-83	481
		ஆலயத்துப்பட்டி	1-42	481
		குருவப்பநாயக்கன்வலை	1-69	481
மொத்தம்				4302



அப்பிராணம் ஊராட்சி
நல்லதங்கள் ஆறு
பாஸ்ப்பட்டி ஊராட்சி
புளியம்பட்டி ஊராட்சி
கஞ்சிக்காளிவலை
காத்திக்காட்டு வலை
குப்பாரிவலை
புளியம்பட்டி
பொருளூர் ஆர்.சி. தேவாலயம் தெரு
பொருளூர் மாரியம்மன் கோவில் தெரு
பொருளூர் காமராஜர் தெரு
பொருளூர் குருவப்பநாயக்கன்வலை
நாச்சியப்பகவுண்டன்வலை
வெருவாடிநாயக்கன்வலை
ஆலயத்துப்பட்டி
குருவப்பநாயக்கன்வலை
கள்ளியம்மன் ஊராட்சி
கள்ளியம்மன் கோவில் தெரு
கள்ளியம்மன் காமராஜர் தெரு
கள்ளியம்மன் குருவப்பநாயக்கன்வலை
கள்ளியம்மன் நாச்சியப்பகவுண்டன்வலை
கள்ளியம்மன் வெருவாடிநாயக்கன்வலை
கள்ளியம்மன் ஆலயத்துப்பட்டி
கள்ளியம்மன் குருவப்பநாயக்கன்வலை
கள்ளியம்மன் மொத்தம்