

படிவம்														
இணைப்பு -1 (அ)														
ஊரகம்														
(கிராம ஊராட்சி)														
வார்டு மறுவரையறை (Delimitation) செய்வதற்கான வரைய கருத்துருவிற்கான														
அடிப்படை விவரங்கள்														
மாவட்டத்தின் பெயர்		:திண்டுக்கல்												
ஊராட்சி ஒன்றியத்தின்		:பழனி												
கிராம ஊராட்சியின்		:சிவகிரிப்பட்டி												
வ.எண்	கிராம ஊராட்சியின் பெயர்	2011 கணக்கெடுப்பு படி மக்கள் தொகை	நிர்ணயிக்கப்பட்ட மொத்த வாக்குகளின் எண்ணிக்கை	குடியிருப்பு கட்டடங்களின் மொத்த எண்ணிக்கை	ஒரு வாட்டின் சராசரி மக்கள் தொகை கலம்(3)/ கலம்(4)	ஒரு வாட்டின் சராசரி குடியிருப்பு கட்டடங்களின் எண்ணிக்கை கலம்(5) / கலம்(4)	ஒரு வீட்டின் சராசரி மக்கள் தொகை கலம்(6) / கலம்(7)	உத்தேசிக்கப்பட்டுள்ள வாட்டின் எண்ணிக்கை	உத்தேசிக்கப்பட்டுள்ள வாட்டில் உள்ள குடியிருப்பு கட்டடங்களின் எண்ணிக்கை	உத்தேசிக்கப்பட்டுள்ள வாட்டில் மதிப்பீடு செய்யப்படும் மக்கள் தொகை கலம்(8) - கலம்(10)	மதிப்பீடு செய்யப்படும் மக்கள் தொகைக்கும் சராசரி மக்கள் தொகைக்கும் உள்ள வித்தியாசம் கலம்(11) - கலம்(6)	மதிப்பீடு செய்யப்படும் மக்கள் தொகைக்கும் சராசரி மக்கள் தொகைக்கும் உள்ள வித்தியாசத்தின் விழுக்காடு கலம்(12) - 100/கலம்(6)	வித்தியாசத்திற்கான காரணம்	குறிப்பு
1	2	3	4	5	6	7	8	9	10	11	12	13	14	15
1	சிவகிரிப்பட்டி	17306	15	4542	1154	303	3.81	1	315	1200	46	4.01		
2								2	291	1109	-45	-3.88		
3								3	326	1242	88	7.65		
4								4	240	916	-238	-20.61		
5								5	274	1045	-109	-9.42		
6								6	229	873	-281	-24.33		
7								7	278	1058	-96	-8.30		
8								8	377	1438	284	24.64		
9								9	359	1366	212	18.40		
10								10	317	1208	54	4.70		
11								11	249	948	-206	-17.83		
12								12	371	1412	258	22.39		
13								13	373	1423	269	23.34		
14								14	230	875	-279	-24.16		
15								15	313	1193	39	3.40		
மொத்தம்									4542	17306	0	0.00		

பி.கே.பிரபாகரன்
கிராம ஊராட்சி வார்டு மறுவரையறை அலுவலர்
-வட்டார வளர்ச்சி அலுவலர் (கி.ஊ)
ஊராட்சி ஒன்றியம், பழனி

பி.திருமலைசாமி
கிராம ஊராட்சி வார்டு மறுவரையறை அலுவலர்
- வட்டார வளர்ச்சி அலுவலர் (வ.ஊ)
ஊராட்சி ஒன்றியம், பழனி

இணைப்பு-2(அ)

ஊரகம்

(கிராம ஊராட்சி)

வரைவு வார்டு மறுவரையறைக்கான (Delimitation) அறிக்கை

மாவட்டத்தின் பெயர்-திண்டுக்கல்

ஊராட்சி ஒன்றியத்தின் பெயர்-பழனி

கிராம ஊராட்சியின் பெயர்- சிவகிரிப்பட்டி

1	வார்டு எண்	1	
2	இவ்வார்டில் உள்ளடங்கிய பகுதிகளின் பெயர்கள்	மயிலாடும்பாறை , சண்முகநதி	
3	வார்டின் சராசரி மக்கள் தொகை	1154	
4	இவ்வார்டில் உள்ளகட்டிடங்களின் எண்கள்(தெரு வாரியாக)	<p><u>மயிலாடும்பாறை கட்டிட எண் -</u> 136 - 741 =241 தற்போது உள்ள வார்டு 1 வது <u>சண்முகநதி கட்டிட எண்-</u> 34 - 894 = 81 தற்போது உள்ள வார்டு 1 வது</p>	
5	இவ்வார்டில் உள்ள வீடுகளின் எண்ணிக்கை(தெரு வாரியாக)	<p>மயிலாடும்பாறை - 27-1,136-1,142-1, 147-1,237-1, 273-1, 458-1, 461-1, 507-1, 513-1, 518-519-2, 553-1, 555-1, 579-1, 581-1, 607-1, 620-1, 623-1, 629-1, 630-1, 638-1, 642-1, 665-1, 667-1, 671-673-3, 675-676-2, 679-1, 681-685-5,687-1, 689-1, 692-695-4, 701-702-2, 720-1, 733-740-10, 837-1, 147A-1, 147B-1, 151/1-1, 151/2-1, 151/3-1, 151/4-1, 151A-1, 152A-1, 152B-1, 152D-1, 153A-1, 161B-1, 161C-1, 161D-1, 161D/1 -161D/3-3, 161E-1, 168A-1, 180B-1, 201/1-1, 238A-1, 264A-1, 279A-1, 373A-1, 415A-1, 455A-1, 461A-1, 461B-1, 461B1-1, 461B2-1, 461B2/1-1, 461B2/2-1, 461C-1, 479A-1, 480A-1, 555A-1, 585A-1, 623B-1, 628A-1, 637A-1, 650A-1, 655A-1, 655B-1, 664A2-664A6 -5, 664A6/1-1,665/A9-1, 665A7-1, 665A10-1, 665A2-1, 665A3-1, 665A4/1-1, 665A4/2-1, 665A5-1, 665A6-665A7-2, 665A7/1-1, 665A8-665A9-2, 665A9/1 -665A9/2-2, 665AB-1, 666A-668B-2, 668B/1-1,668B1-668B5-5, 680A1-1, 683A-1, 687A-1, 689A1-1, 691A1-1, 693A1-1, 693B-1, 693C-1, 693C/1-693C/3-3, 694A-1, 700D-1, 701/2-1, 701/A1-1, 701/A2-1, 701A1-701A5-5, 701B-1, 701C-1, 702/E5-1, 702/E7-1, 702A1-702A2-2, 702C8-1,702E-1,702E10/1-1, 702G-707I-3, 702N-1, 705B-1, 721A-1, 733A-1, 733A2-1, 734A-1, 735/1 -735/2-2, 737A/1 -1,737A1-1, 737B-737C-2, 737C/1-737C/2-2, 737D1-1, 737E-1, 737G-1, 738A1-1, 738A1/1-738A1/3-3, 738B-1, 738B1-1, 739/1-1, 739F-1, 741A-741B-2, 744A- 744C-3, 762B-1, 603A-1, 608A-1, 608B-1, 611A-1, 615A-1, 615/1-1, 617A-1, 620A-1, 621A-1, 622A-1, 622B-1, 625A-1, 626/1-1, 628B-1, 633A-1, 636A-1, 639A-1, 641A-1, 644A-644D-4, 646A-1, 650/1-1, 650A-1, 652A-1, 655A-1, 656A-1, 660A-660D-4, 664A-1, 664A1-1, 664A2-1, 668B-1,</p>	242
		<p>சண்முகநதி - 34-1, 56-1, 248-1, 547-1, 765-1, 767-,1, 773-1, 775-1, 782-1,814-1, 817-1, 827-828-2, 837-838-2, 840-842-3, 845-1, 852-853-2, 857-1, 865-1, 868- 872-5, 878-879-2,883-1, 885-889-5, 891-898-8, 57 A-1, 733A-1, 733A1-733A3-3,758A-1, 773/1-1, 773A-773B-2, 78B-78C-2, 827A-1, 840A-1,845/1-1, 869A-1,870/1-1, 871A-1,872A-1,878/1-1,883A-1,887A-1, 891/A6-1, 891/A6/1-1, 891A1-1, 891A3/1-1, 891A5-1,891A6/3-891A6/5-3,</p>	73
6	இவ்வார்டின் எல்லைகள்		

	வடக்கு	வரட்டாறு ஆற்று பாலம்
	கிழக்கு	கருப்பணசாமி கோவில் வாய்கால்
	தெற்கு	பைப்பாஸ் ரோடு
	மேற்கு	சண்முகநதி வாய்க்கால் பாலம்
7	இவ்வார்டின் மொத்த மக்கள் தொகை	1200
8	சிவகிரிப்பட்டி உள்ளாட்சி அமைப்பில் உள்ள இவ்வார்டின் மக்கள் தொகை, ஒரு வார்டின் சராசரி மக்கள் தொகையைவிட குறைவாகவோ/கூடதலாகவோ இருப்பின் அதற்கான காரணம்	
9	குறிப்பு	

பி.கே.பிரபாகரன்

கிராம ஊராட்சி வார்டு மறுவரையறை அலுவலர்

–வட்டார வளர்ச்சி அலுவலர் (கி.ஊ)

ஊராட்சி ஒன்றியம், பழனி

பி.திருமலைசாமி

கிராம ஊராட்சி வார்டு மறுவரையறை அலுவலர்

– வட்டார வளர்ச்சி அலுவலர் (வ.ஊ)

ஊராட்சி ஒன்றியம், பழனி

இணைப்பு-2(அ)

ஊரகம்

(கிராம ஊராட்சி)

வரைவு வார்டு மறுவரையறைக்கான (Delimitation) அறிக்கை

மாவட்டத்தின் பெயர்-திண்டுக்கல்

ஊராட்சி ஒன்றியத்தின் பெயர்-பழனி

கிராம ஊராட்சியின் பெயர்- சிவகிரிப்பட்டி

1	வார்டு எண்	2	
2	இவ்வார்டில் உள்ளடங்கிய பகுதிகளின் பெயர்கள்	இராமநாத நகர்	
3	வார்டின் சராசரி மக்கள் தொகை	1154	
4	இவ்வார்டில் உள்ளகட்டிடங்களின் எண்கள்(தெரு வாரியாக)	இராமநாத நகர் கட்டிட எண் - 744 தற்போது உள்ள வார்டு 2 வது	101-
5	இவ்வார்டில் உள்ள வீடுகளின் எண்ணிக்கை(தெரு வாரியாக)	இராமநாத நகர் - 42-1,101-1,134-1, 146-1, 160-161-2, 170-1, 173-1, 177-1, 180-1, 190-1, 200-201-2, 203-204-2, 206-1, 244-1, 297-1, 380-1,405-1, 408-1, 426-1, 455-1, 458-1, 460-1, 463-464-2, 466-467-2, 469-470-2, 475-1, 479-1, 484-487-4, 490-493-4, 498-1, 500-501-2, 504-505-2, 507-510-4, 513-516-4, 523-1, 526-1, 529-531-3, 533-534-2, 536-1, 540-1, 547-548-2, 551-1, 554-1, 557-1, 561-1, 563-1, 567-569-3, 574-1, 576-1, 581-583-3, 586-1, 589-593-5, 595-596-2, 598-603-6, 605-1, 609-1, 615-617-3, 620-622-3, 626-630-5, 633-635-3,637-1, 639-1, 641-642-2, 644-1, 648-650-3, 653-655-3, 657-658-2, 661-1, 664-665-2, 668-1, 691-1, 694-696-3, 731-1, 738-1, 744-1, 747-1, 749-1, 752-1, 755-1, 761-1, 111E-1, 115B-1, 116C-116D-2, 117A-117B-2, 117B1-1, 117C-117D-2, 117D1-1, 117E-1, 127A-1, 136A-1, 146A-1, 147B-1, 147C-1, 148B-1, 166A-1, 166H-1, 172A-1, 173A-1, 180A-1, 180B-1, 186A-1, 186C-1, 186D-1, 189C-1, 190B-1, 190C-1, 190H-1, 190J-1, 191A-1, 191B1-1, 200A1-1, 200B-1, 200C-1, 200D-1, 202B-1, 203/1-1, 203C-1, 204C-1, 206A-1, 207A-1, 207C1-1, 207C2-1, 207E-1, 207F-1, 215A-1, 226A-1, 356A-1, 400A-1, 408A-1, 408B-1, 413A1-1, 413B-1, 417B-1, 427A-1, 429B-1, 431A-1, 439B1-1, 445A-1, 450A-1, 455/C1-1, 455A-1, 455A/1-1, 455B-1, 455C-1, 455C1-1, 456B-1, 457A-1, 457B-1, 459A-1, 459B-1, 460A/1-1, 460A1-1, 460B-1, 460B1-1, 460B2-1, 460B3-1, 462A-1, 462B-1, 464A-1, 464B-1, 464D1-1, 467A-1, 467B-1, 469A-1, 469A/1-1, 471A-1, 471B-1, 471C-1, 474A-1, 474A1-1, 474B-1, 475A1-1, 478A-1, 480A-1, 485A-1, 487B-1, 490A-1, 490B-1, 491B-1, 491B1-1, 491C1-1, 493A-1, 493A1-1, 493B-1, 493C-1, 496A-1, 497A-1, 501A-1, 507/A-1, 507A-1, 516A-1, 517A-1, 517D-1, 526C-1, 527A-1, 530B-1, 536A-1, 538A-1, 539A-1, 540A-1, 540A/2-1, 548A-1, 557/1-1, 559B-1, 567A-1, 567B-1, 567C-1, 567D-1, 569A-1,575A-1,575C-1,576A-1, 576B-1, 583A-1, 585A2-1, 586-1, 586A-1, 586A1-1, 586A2-1, 589/1-1, 589A-1, 596A-1, 598A-1, 598B-1, 599A-1, 600/2-1, 600/3-1,741C/1-1, 742A-1, 742A1-1, 744A-1	291
6	இவ்வார்டின் எல்லைகள்		
	வடக்கு	ஊரணி வாய்க்கால்	
	கிழக்கு	பைப்பாஸ் ரோடு சிறுபாலம்	
	தெற்கு	பாலசமுத்திரம் ஆற்றுபாலம்	
	மேற்கு	பைப்பாஸ் ரோடு சிறுபாலம்	

7	இவ்வாட்டின் மொத்த மக்கள் தொகை	1109
8	சிவகிரிப்பட்டி உள்ளாட்சி அமைப்பில் உள்ள இவ்வாட்டின் மக்கள் தொகை, ஒரு வாட்டின் சராசரி மக்கள் தொகையைவிட குறைவாகவோ/கூடதலாகவோ இருப்பின் அதற்கான காரணம்	
9	குறிப்பு	

பி.கே.பிரபாகரன்
கிராம ஊராட்சி வாட்டு மறுவரையறை அலுவலர்
-வட்டார வளர்ச்சி அலுவலர் (கி.ஊ)
ஊராட்சி ஒன்றியம், பழனி

பி.திருமலைசாமி
கிராம ஊராட்சி வாட்டு மறுவரையறை அலுவலர்
- வட்டார வளர்ச்சி அலுவலர் (வ.ஊ)
ஊராட்சி ஒன்றியம், பழனி

இணைப்பு-2(அ)		உளரகம்
(கிராம ஊராட்சி)		
வரைவு வார்டு மறுவரையறைக்கான (Delimitation) அறிக்கை		
மாவட்டத்தின் பெயர்-திண்டுக்கல்		
ஊராட்சி ஒன்றியத்தின் பெயர்-பழனி		
கிராம ஊராட்சியின் பெயர்- சிவகிரிப்பட்டி		
1	வார்டு எண்	3
2	இவ்வார்டில் உள்ளடங்கிய பகுதிகளின் பெயர்கள்	மருத்துவ நகர், பைப் ரோடு, கொடைக்கானல் ரோடு
3	வார்டின் சராசரி மக்கள் தொகை	1154
4	இவ்வார்டில் உள்ளகட்டிடங்களின் எண்கள்(தெரு வாரியாக)	<p>மருத்துவ நகர் கட்டிட எண் - 30 - 349 - 267 தற்போது உள்ள வார்டு 3வது பைப் ரோடு கட்டிட எண் - 84 - 110 =15 தற்போது உள்ள வார்டு 3வது கொடைக்கானல் ரோடு - 128 - 218= 44 தற்போது உள்ள வார்டு 3வது</p>
5	இவ்வார்டில் உள்ள வீடுகளின் எண்ணிக்கை(தெரு வாரியாக)	<p>மருத்துவ நகர் - 30-1,90-1, 131-1, 141-1, 151-1, 178-1, 199-1, 211-1, 217-1, 220-1, 221-1, 224-1, 227-1, 231-232-2, 234-235-2, 237-1, 239-1, 246-248-3, 252-1, 254-1, 258-259-2, 261-1, 273-1, 277-1, 280-1, 283-1, 295-1, 298-1, 300-301-2, 303-305-3, 308-1, 313-315-3, 318-319-2, 324-1, 326-327-1, 332-1, 334-1, 338-339-2, 341-1, 348-1, 354-355-2, 357-1, 359-1, 362-363-2, 367-368-2, 375-1, 377-378-2, 381-383-3, 385-386-2, 388-1, 390-391-2, 393-1, 395-396-2, 399-402-4, 405-1, 407-408-2, 410-412-3, 415-427-13, 429-1, 433-434-2, 436-1, 441-1, 444-1, 449-1, 485-1, 556-1, 589-1, 592-1, 626-1, 661-1, 665-669-2, 123/1-1, 129A-1, 129A1-1, 129B2-1, 139B1-1, 151/1-1, 166K-1, 167A-1, 167B-1, 167B/1-1, 167B/2-1, 167B/3-1, 178/1-1, 180B-1, 180C-1, 189D-1, 190A-1, 190B-1, 199A-1, 199B-1, 20A-1, 211A-1, 211B-1, 211C-1, 216A-1, 220A-1, 220A1-1, 220B-1, 220B1-1, 220C-1, 221A-1, 221B-1, 224/1-1, 224A-1, 224B-1, 224B1-1, 226E-1, 227A-1, 227B-1, 227C-1, 227C/1-1, 227C/2-1, 227C/3-1, 227C/4-1, 228A-1, 22A-1, 231/B-1, 231A-1, 231C-1, 232A-1, 232B-1, 232D-1, 239A-1, 239B-1, 241A-1, 242/2-1, 248A-1, 249C-1, 249D-1, 249E-1, 249G-1, 250A-250D-4, 252B-1, 253B-1, 254/1-1, 258A-1, 258C-1, 258F-1, 259C-1, 259E-1, 259F-1, 259G-1, 260A- 260E-5, 263A-263B-2, 263B1-1, 263C-1, 263D-1, 264B-1, 266A-1, 266/1-1, 266C-1, 267A-1, 268C-1, 270A-270B-1, 271/1-1, 277A-1, 277A1-1, 277B-1, 277B1-1, 277C-277F-4, 277F1-1, 277G-1, 277G1-1, 277G2-1, 277H-1, 277H1-1, 277I-1, 277I1-1, 277K-1, 277M-1, 277N-1, 277N1-1, 277P1-1, 278A-1, 281A-1, 282A-282B-1, 282B1-1, 284B-1, 289A-1, 293A-1, 295C-1, 313A-1, 316A-1, 318/1-1, 318/2-1, 318A1-1, 320A-320D-4, 324A-1, 332-1, 333C-1, 334A-1, 337A-1, 337A1-337A3-3,337C-1, 338A1-1, 338-1, 339-1, 341A-1, 342A-1, 343/B-1, 343A-1, 347A-1, 347B-1, 348A-1, 348A1-1, 349A-1, 349B-1,</p> <p>கொடைக்கானல் ரோடு - 128-1, 131-1, 147-1, 162-163-2, 172-1, 174-1, 186-1, 189-1, 194-1, 200-1, 206-1, 220-222-3, 224-1, 228-1, 231-1, 233-1, 238-239-2, 246-1, 248-1, 251-1, 272-1, 289-290-2, 298-299-2, 301-1, 317-318-2, 778-1, 781-1, 123B-1, 148A-148D-4, 161A-1, 189A-1, 200A-1, 209B-1, 218A2-1</p> <p>பைப் ரோடு நகர் - 84-1, 108-1, 110-1, 111-1, 113-115-3, 118-1, 220-1, 223-1, 252-1, 313-1, 790-1, 108A-1, 110A-1</p>
6	இவ்வார்டின் எல்லைகள்	267

	வடக்கு	ஆற்று பாலம்
	கிழக்கு	சிறுவர் புங்கா
	தெற்கு	முத்து நாயக்கன் வாய்க்கால்
	மேற்கு	பைப்பாஸ் சிறு பாலம்
7	இவ்வார்டின் மொத்த மக்கள் தொகை	1242
8	சிவகிரிப்பட்டி உள்ளாட்சி அமைப்பில் உள்ள இவ்வார்டின் மக்கள் தொகை, ஒரு வார்டின் சராசரி மக்கள் தொகையைவிட குறைவாகவோ/கூடதலாகவோ இருப்பின் அதற்கான காரணம்	
9	குறிப்பு	

பி.கே.பிரபாகரன்
கிராம ஊராட்சி வார்டு மறுவரையறை அலுவலர்
–வட்டார வளர்ச்சி அலுவலர் (கி.ஊ)
ஊராட்சி ஒன்றியம், பழனி

பி.திருமலைசாமி
கிராம ஊராட்சி வார்டு மறுவரையறை அலுவலர்
– வட்டார வளர்ச்சி அலுவலர் (வ.ஊ)
ஊராட்சி ஒன்றியம், பழனி

இணைப்பு-2(அ)

ஊரகம்

(கிராம ஊராட்சி)

வரைவு வார்டு மறுவரையறைக்கான (Delimitation) அறிக்கை

மாவட்டத்தின் பெயர்-திண்டுக்கல்

ஊராட்சி ஒன்றியத்தின் பெயர்-பழனி

கிராம ஊராட்சியின் பெயர்- சிவகிரிப்பட்டி

1	வார்டு எண்	4	
2	இவ்வார்டில் உள்ளடங்கிய பகுதிகளின் பெயர்கள்	வள்ளியப்பா காடன், காந்தி நகர், விநாயகர் நகர், இடும்பன் நகர் ஆனந்த	
3	வார்டின் சராசரி மக்கள் தொகை	1154	
4	இவ்வார்டில் உள்ளகட்டிடங்களின் எண்கள்(தெரு வாரியாக)	<p>வள்ளியப்பா காடன் கட்டிட எண் : 78 - 1085 =21 தற்போது உள்ள வார்டு 4 வது</p> <p>காந்தி நகர் கட்டிட எண் : 9 - 82C = 19 தற்போது உள்ள வார்டு 4 வது</p> <p>ஆனந்த விநாயகர் நகர் : 2 - 55 =22 தற்போது உள்ள வார்டு 4 வது</p> <p>இடும்பன் நகர்: 57 - 228 =180 தற்போது உள்ள வார்டு 4 வது</p>	
5	இவ்வார்டில் உள்ள வீடுகளின் எண்ணிக்கை(தெரு வாரியாக)	<p>வள்ளியப்பா காடன் - 78-1, 83-1, 85-1, 248-1, 780-1, 108A-108B-2, 166C-1, 172A-172B-2, 181A-1, 1A-1, 40A-40B-2, 40B1-1, 64A-64B-2, 73C-1,78/5-1,</p>	19
		<p>காந்தி நகர் - 78B-78C-2,78F-1, 78G-1, 78I-1, 79A-79C-3, 80A-1,82A-82D-4, 83B-1, 84A-1, 84C-1, 85A-85C-3</p>	19
		<p>ஆனந்த விநாயகர் நகர் - 2-3-2, 9-10-2, 14-16-3, 18-19-2, 21-1, 23-25-3, 27-28-2, 38-1, 41-42-2, 45-1, 48-49-2, 55-1,</p>	22
		<p>இடும்பன் நகர் - 57-58-2, 63-65-3, 67-70-4, 72-1, 75-77-3, 80-1, 88-90-3, 97-98-2, 108-1, 136-1, 140-1, 144-1, 148-149-2, 151-153-3, 155-1, 158-1, 161-1, 172-173-2, 176-1, 178-179-2, 184-1, 193-1, 197-1, 199-200-2, 206-1, 214-215-2, 217-1, 220-1, 380-381-2, 383-1, 386-387-2, 390-1, 394-395-2, 397-1, 399-404-6, 689-1, 101A-1, 10A-1, 119C-1, 147C-1,147G-1, 151A-1, 152A-1, 155A-1, 163A-165A-3, 167A-1, 171A-171C-3, 172A-172B-2, 175A-1, 177A-177B-2, 184A-1, 188B-1, 195A-1, 199B-1, 19A-19B-2, 200A-1, 202A-202B-2, 209B-1, 216A-1, 217A-217C-3, 220A-220C-3, 3/1-1, 354G-1, 35A-1, 150-228-79</p>	180
6	இவ்வார்டின் எல்லைகள்		
	வடக்கு	திண்டுக்கல் மெயின் ரோடு	
	கிழக்கு	பைப்பாஸ் ரோடு	
	தெற்கு	இடும்பன்குளம் மறுகால் வாய்க்கால்	
	மேற்கு	அடிவாரம் கிரி வீதி சாலை	
7	இவ்வார்டின் மொத்த மக்கள் தொகை	916	
8	சிவகிரிப்பட்டி உள்ளாட்சி அமைப்பில் உள்ள இவ்வார்டின் மக்கள் தொகை, ஒரு வார்டின் சராசரி மக்கள் தொகையைவிட குறைவாகவோ/கூடதலாகவோ இருப்பின் அதற்கான காரணம்		

பி.கே.பிரபாகரன்
கிராம ஊராட்சி வார்டு மறுவரையறை அலுவலர்
-வட்டார வளர்ச்சி அலுவலர் (கி.ஊ)
ஊராட்சி ஒன்றியம், பழனி

பி.திருமலைசாமி
கிராம ஊராட்சி வார்டு மறுவரையறை அலுவலர்
- வட்டார வளர்ச்சி அலுவலர் (வ.ஊ)
ஊராட்சி ஒன்றியம், பழனி

இணைப்பு-2(அ)		ஊரகம்	
(கிராம ஊராட்சி)			
வரைவு வார்டு மறுவரையறைக்கான (Delimitation) அறிக்கை			
மாவட்டத்தின் பெயர்-திண்டுக்கல்			
ஊராட்சி ஒன்றியத்தின் பெயர்-பழனி			
கிராம ஊராட்சியின் பெயர்- சிவகிரிப்பட்டி			
1	வார்டு எண்	5	
2	இவ்வார்டில் உள்ளடங்கிய பகுதிகளின் பெயர்கள்	பழனியாண்டவர் நகர், எம்.டி.ஆர். நகர்	
3	வார்டின் சராசரி மக்கள் தொகை	1154	
4	இவ்வார்டில் உள்ளகட்டிடங்களின் எண்கள்(தெரு வாரியாக)	பழனியாண்டவர் நகர் கட்டிட எண் - 125- 320 =124 தற்போது உள்ள வார்டு 5 வது எம்.டி.ஆர். நகர் கட்டிட எண் -107 - 226 =100 தற்போது உள்ள வார்டு 5 வது	
5	இவ்வார்டில் உள்ள வீடுகளின் எண்ணிக்கை(தெரு வாரியாக)	பழனியாண்டவர் நகர் - 125-126-2, 180-1, 185-1, 196-1, 204-1, 209-1, 211-1, 225-1, 227-228-2, 230-233-4, 235-1, 237-243-7, 245-247-3, 268-1, 270-277-8, 279-285-7, 287-293-7, 295-300-6, 302-303-2, 306-1, 308-320-13, 325-1, 329-1, 331-338-8, 340-342-3, 345-365-21, 368-369-2, 104 A-104B-2, 105A-1, 125A-1, 126/1-1, 130A-1, 193A-1, 230/1-1, 231/1-1, 235/1-1, 237/1-1, 238/1-1, 240/1-1, 243/2-1, 246/1-1, 247/1, 267/2-1, 267A-1, 271/1-271/3-3, 273A-1, 274A-1, 275A-1, 277/1-1, 283/1-1, 287/1-1, 288A-1, 289/1-1, 289A-1, 290/1-1, 290A-1, 290B-1, 293A-1, 293A/1-1, 294C-1, 296/1-1, 296/2-1, 302A-1, 302B-1, 302B/1, 303/1-1, 304/2, 306/1, 313/1, 313/10-313/11-2, 313/2-313/9-8, 314/1-314/2-2, 315 A-315C-3, 316A-316D-4, 316F-1, 320A-1	174
		எம்.டி.ஆர். நகர் - 107-1, 134-1, 141-1, 184-1, 186-199-14, 201-1, 204-219-15, 221-1, 225-226-2, 229-230-2, 245-1, 250-255-6, 257-1, 259-1, 261-266-6, 107A-1, 141A-1, 170B-1, 186A-186D-4, 186D1-186D2-2, 187/1-1, 190A-1, 191A-1, 197/1-197/2-2, 198A-1, 201A-1, 201A1-1, 204A-1, 204A1-1, 204A2-1, 204A2/1-1, 204C-1, 204G-1, 205/1-1, 205A-1, 205A1-1, 205AB-1, 207/1-1, 207/2-1, 209A-1, 210/1-1, 213A-1, 218A-1, 219A-1, 219B-1, 220A-1, 222A-1, 222A1-222A5-5, 222B-222D-3, 226/1	100
6	இவ்வார்டின் எலலைகள்		
	வடக்கு	ரயில்வே கேட்	
	கிழக்கு	சிவகிரிப்பட்டி சாலை	
	தெற்கு	திண்டுக்கல் மெயின் ரோடு	
	மேற்கு	ESI சாலை	
7	இவ்வார்டின் மொத்த மக்கள் தொகை	1045	
8	சிவகிரிப்பட்டி உள்ளாட்சி அமைப்பில் உள்ள இவ்வார்டின் மக்கள் தொகை, ஒரு வார்டின் சராசரி மக்கள் தொகையைவிட குறைவாகவோ/கூடதலாகவோ இருப்பின் அதற்கான காரணம்		
9	குறிப்பு		

–வட்டார வளர்ச்சி அலுவலர் (கி.ஊ)
ஊராட்சி ஒன்றியம், பழனி

– வட்டார வளர்ச்சி அலுவலர் (வ.ஊ)
ஊராட்சி ஒன்றியம், பழனி

இணைப்பு-2(அ)		ஊரகம்	
(கிராம ஊராட்சி)			
வரைவு வார்டு மறுவரையறைக்கான (Delimitation) அறிக்கை			
மாவட்டத்தின் பெயர்-திண்டுக்கல்			
ஊராட்சி ஒன்றியத்தின் பெயர்-பழனி			
கிராம ஊராட்சியின் பெயர்- சிவகிரிப்பட்டி			
1	வார்டு எண்	6	
2	இவ்வார்டில் உள்ளடங்கிய பகுதிகளின் பெயர்கள்	புது நகர் தெற்கு	
3	வார்டின் சராசரி மக்கள் தொகை	1154	
4	இவ்வார்டில் உள்ளகட்டிடங்களின் எண்கள்(தெரு வாரியாக)	புது நகர் தெற்கு கட்டிட எண் - 63 - 397 =229 தற்போது உள்ள வார்டு 6 வது	
5	இவ்வார்டில் உள்ள வீடுகளின் எண்ணிக்கை(தெரு வாரியாக)	புது நகர் தெற்கு - 63-1, 184-185-2, 190-1, 193-1, 197-1, 205-207-3, 209-210-2, 212-214-3, 216-219-4, 221-222-1, 225-226-2, 231-1, 236-1, 243-244-2, 251-1, 254-1, 256-1, 263-1, 265-267-3, 277-279-3, 281-1, 284-1, 289-1, 292-1, 296-297-2, 300-1, 308-310-3, 312-1, 314-315-2, 318-1, 321-1, 324-1, 326-1, 331-334-4, 339-1, 348-349-2, 258-1, 360-364-5, 366-1, 369-1, 375-1, 384-386-3, 392-397-6, 399-1, 405-406-2, 416-424-9, 426-1, 428-1, 430-431-2, 433-1, 436-1, 443-444-2, 447-448-2, 450-1, 458-1, 461-1, 470-1, 472-1, 474-1, 478-480-3, 484-1, 486-488-3, 500-501-2, 504-505-2, 507-508-2, 512-1, 514-1, 517-518-2, 520-1, 527-1, 529-1, 531-1, 540-1, 548-1, 553-1, 555-1, 570-1, 639-1, 677-1, 178A2-178A3-2, 183A-1, 184/1-1, 194/1-1, 194/2-1, 194A-1, 195A-1, 196A-1, 197A-1, 198A-1, 203A-1, 205A-1, 209/1-1, 212/1-1, 212A-1, 212E-1, 213B-1, 214A-214B-2, 215A2-1, 217B-1, 219A-1, 220A-220F-6, 221A-1, 226A-1, 227A-1, 228B-1, 229A-1, 231B-1, 232F-1, 236A-236D-4, 243B-1, 243D-1, 259A-1, 264A-1, 266A-1, 266B-1, 272A-1, 275A-1, 277A-1, 279A-1, 279B-1, 279D-279F-3, 290B-1, 293A-1, 296A-1, 296B-1, 297A-1, 299A-1, 299C-299E-3, 300A-1, 301A-301B-2, 308A-308C-3, 309A-1, 310A-1, 320A-320C-3, 328A-1, 330C-1, 333A-1, 356A-1, 357A-357B-2, 358A-1, 361A-1, 361D-1, 362A-362F-6, 363A-1,366A-1, 386A-1, 397A-397D-4	229
6	இவ்வார்டின் எல்லைகள்		
	வடக்கு	சிவன் கோவில் சாலை	
	கிழக்கு	AGAMT மைதானம்	
	தெற்கு	சங்கிலி கேட்	
	மேற்கு	ரயில்வே திடல்	
7	இவ்வார்டின் மொத்த மக்கள் தொகை	873	
8	சிவகிரிப்பட்டி உள்ளாட்சி அமைப்பில் உள்ள இவ்வார்டின் மக்கள் தொகை, ஒரு வார்டின் சராசரி மக்கள் தொகையைவிட குறைவாகவோ/கூடதலாகவோ இருப்பின் அதற்கான காரணம்		
9	குறிப்பு		

பி.கே.பிரபாகரன்
கிராம ஊராட்சி வார்டு மறுவரையறை அலுவலர்
-வட்டார வளர்ச்சி அலுவலர் (கி.ஊ)
ஊராட்சி ஒன்றியம், பழனி

பி.திருமலைசாமி
கிராம ஊராட்சி வார்டு மறுவரையறை அலுவலர்
- வட்டார வளர்ச்சி அலுவலர் (வ.ஊ)
ஊராட்சி ஒன்றியம், பழனி

இணைப்பு-2(அ)		ஊரகம்
(கிராம ஊராட்சி)		
வரைவு வார்டு மறுவரையறைக்கான (Delimitation) அறிக்கை		
மாவட்டத்தின் பெயர்-திண்டுக்கல்		
ஊராட்சி ஒன்றியத்தின் பெயர்-பழனி		
கிராம ஊராட்சியின் பெயர்- சிவகிரிப்பட்டி		
1	வார்டு எண்	7
2	இவ்வார்டில் உள்ளடங்கிய பகுதிகளின் பெயர்கள்	புதுநகர் வடக்கு
3	வார்டின் சராசரி மக்கள் தொகை	1154
4	இவ்வார்டில் உள்ளகட்டிடங்களின் எண்கள்(தெரு வாரியாக)	புதுநகர் வடக்கு கட்டிட எண் - 304 to 569 = 278 தற்போது உள்ள வார்டு 7 வது
5	இவ்வார்டில் உள்ள வீடுகளின் எண்ணிக்கை(தெரு வாரியாக)	278

6	இவ்வாட்டின் எலலைகள்	
	வடக்கு	பாண்டியன் நகர் சாலை
	கிழக்கு	சித்தா நகர் சாலை
	தெற்கு	சிவன் கோவில் சாலை
	மேற்கு	ரயில்வே திடல்
7	இவ்வாட்டின் மொத்த மக்கள் தொகை	1058
8	சிவகிரிப்பட்டி உள்ளாட்சி அமைப்பில் உள்ள இவ்வாட்டின் மக்கள் தொகை, ஒரு வாட்டின் சராசரி மக்கள் தொகையைவிட குறைவாகவோ/கூடதலாகவோ இருப்பின் அதற்கான காரணம்	
9	குறிப்பு	

பி.கே.பிரபாகரன்
கிராம ஊராட்சி வாட்டு மறுவரையறை அலுவலர்
-வட்டார வளர்ச்சி அலுவலர் (கி.ஊ)
ஊராட்சி ஒன்றியம், பழனி

பி.திருமலைசாமி
கிராம ஊராட்சி வாட்டு மறுவரையறை அலுவலர்
- வட்டார வளர்ச்சி அலுவலர் (வ.ஊ)
ஊராட்சி ஒன்றியம், பழனி

இணைப்பு-2(அ)			
ஊரகம்			
(கிராம ஊராட்சி)			
வரைவு வார்டு மறுவரையறைக்கான (Delimitation) அறிக்கை			
மாவட்டத்தின் பெயர்-திண்டுக்கல்			
ஊராட்சி ஒன்றியத்தின் பெயர்-பழனி			
கிராம ஊராட்சியின் பெயர்- சிவகிரிப்பட்டி			
1	வார்டு எண்	8	
2	இவ்வார்டில் உள்ளடங்கிய பகுதிகளின் பெயர்கள்	கலிக்கநாயக்கன்பட்டி ரோடு , பாண்டியன் நகர், முல்லை நகர்	
3	வார்டின் சராசரி மக்கள் தொகை	1154	
4	இவ்வார்டில் உள்ளகட்டிடங்களின் எண்கள்(தெரு வாரியாக)	<p>கலிக்கநாயக்கன்பட்டி ரோடு கட்டிட எண் - $311- 624 = 26$ தற்போது உள்ள வார்டு 8 வது பாண்டியன் நகர் கட்டிட எண் - 174 வடி $345 = 301$ தற்போது உள்ள வார்டு 8 வது முல்லை நகர் கட்டிட எண்- $266 - 345 = 50$ தற்போது உள்ள வார்டு 8 வது</p>	
5	இவ்வார்டில் உள்ள வீடுகளின் எண்ணிக்கை(தெரு வாரியாக)	<p>கலிக்கநாயக்கன்பட்டி ரோடு - 311-1, 316-1, 599-1, 600-1, 612-1, 674-1, 188D2-1, 188D3-1, 204A8-1, 226A-1, 226A/1-1, 264B1-1, 26A-1, 308A-1, 308A/1-1, 308D2-1, 308D2/1-1, 316A-1, 434A-1, 600A-1, 612A-1, 612A1-1, 612A2-1, 612B5-1, 612B5/1-1, 674A-1</p>	26
		<p>பாண்டியன் நகர் - 74-1, 176-1, 189-1, 323-1, 329-1, 368-1, 388-1, 531E1-1, 533-1, 535-1, 538-1, 597-1, 600-1, 603-1, 609-1, 612-1, 619-621-3, 623-625-3, 627-630-4, 632-644-13, 646-649-4, 652-1,657-660-4, 662-669-8, 117A-1, 169A-1, 171B-1 176A-176B-2, 229A-1, 242D-1, 329A-1, 350A-1, 361A-1, 362H-1, 362I-1, 436A-1, 439C-1, 513D-1, 519A-1, 526A-1, 529A-1, 529A1-1, 529B-1, 529B1-1, 529B2-1, 529B3-1, 529C-1, 529D-1, 531/4-1, 531/1-1, 531/B2-1, 531/B3-1, 531A-1, 531A1-1, 531A2-1, 531A3-1, 531B-1, 531B2-1, 531B3-1, 531B4-1, 531B5-1, 531B6-1, 531B7-1, 531B8-1, 531B9-1, 531C-1, 531C1-1, 531D-1, 531D1-1 531D2-1, 531D3-1, 531E-1, 531F-1, 531F2-1, 531F3-1, 531G-1, 531K-1, 531K2-1, 532B-1, 532B1-1, 532B2-1, 532C-1, 532D1-1, 532D2-1, 533A1-1, 533A2, 538A-1, 538A1-1, 538A2-1, 538B1-1, 538B2-1, 538B3-1, 538D-1, 538F-1, 540A-1, 547A-547C-3, 548C1-1, 548D-1 ,321/1-1, 321A-321B-2, 322C-322F-4, 323/1-1, 323A-323C-3, 324/1-1, 324A-1, 325/1-1, 325A-325B-1, 326A-1, 326A/1-1, 326A/2-1, 326B-1, 326B1-326B2-2, 329A-1, 362A/1-1, 365/1-1, 366/1-1, 366/2-1, 368A1-1, 329B-1, 329F-5, 330A-1, 330A1-1, 330A2-1, 332A-1, 333A-1, 334/1-1, 334A-1, 336A-1, 336A1-1, 337/1-1, 338A-1, 338A2-1, 339A-1, 339A/1-1, 339A2-1, 339B-339C-2, 339C1-1, 339C1/1-1, 339C1/2-</p>	301

		முல்லை நகர் – 345/1-1, 345A-1, 345A/1-1, 346A-346B-2, 347A-1, 348A-1, 349A-1, 351A-1, 351B-1, 353A-1, 353A/1-1, 353A/2-1, 358/1-1, 358A-358B-2, 361/1-1, 362/1-1, 362A-1, 227A-1, 227C-227F-4, 228A-1, 228A/1-1, 228A/2-1, 228/3-1, 230E-1, 231B-1, 231B/1-1, 236B-1, 241A-1, 241A1-1, 250/1-1, 254A-1, 255/1-1, 263A-1, 263A/1-1, 263B-1, 263B1-1, 263B1/1-1, 263B-1, 263ஊ-1, 264/1-1, 265A-1, 266/1-1, 266A-1, 266A/1-1, 266A1-1,	50
6	இவ்வார்டின் எலலைகள்		
	வடக்கு	கலிக்கநாயக்கன்பட்டி ரோடு	
	கிழக்கு	தோட்டத்து சாலை	
	தெற்கு	புதுநகர் சாலை	
	மேற்கு	TSP கேம்	
7	இவ்வார்டின் மொத்த மக்கள் தொகை		1438
8	சிவகிரிப்பட்டி உள்ளாட்சி அமைப்பில் உள்ள இவ்வார்டின் மக்கள் தொகை, ஒரு வார்டின் சராசரி மக்கள் தொகையைவிட குறைவாகவோ/கூடதலாகவோ இருப்பின் அதற்கான காரணம்		
9	குறிப்பு		

பி.கே.பிரபாகரன்
கிராம ஊராட்சி வார்டு மறுவரையறை அலுவலர்
-வட்டார வளர்ச்சி அலுவலர் (கி.ஊ)
ஊராட்சி ஒன்றியம், பழனி

பி.திருமலைசாமி
கிராம ஊராட்சி வார்டு மறுவரையறை அலுவலர்
- வட்டார வளர்ச்சி அலுவலர் (வ.ஊ)
ஊராட்சி ஒன்றியம், பழனி

இணைப்பு-2(அ)		ஊரகம்	
(கிராம ஊராட்சி)			
வரைவு வார்டு மறுவரையறைக்கான (Delimitation) அறிக்கை			
மாவட்டத்தின் பெயர்-திண்டுக்கல்			
ஊராட்சி ஒன்றியத்தின் பெயர்-பழனி			
கிராம ஊராட்சியின் பெயர்- சிவகிரிப்பட்டி			
1	வார்டு எண்	9	
2	இவ்வார்டில் உள்ளடங்கிய பகுதிகளின் பெயர்கள்	தட்டான்குளம்	
3	வார்டின் சராசரி மக்கள் தொகை	1154	
4	இவ்வார்டில் உள்ளகட்டிடங்களின் எண்கள்(தெரு வாரியாக)	தட்டான்குளம் கட்டிட எண் - 2 - 623 =359 தற்போது உள்ள வார்டு 9வது	
5	இவ்வார்டில் உள்ள வீடுகளின் எண்ணிக்கை(தெரு வாரியாக)	தட்டான்குளம் - 2-10-9, 18-19-2, 21-22-2, 24-1, 26-1, 28-30-3, 32-33-2, 35-36-2, 38-39-2, 41--1, 47-49-3, 51-53-3, 55-1, 57-1, 59-63-5, 67-71-5, 73-1, 80-83-4, 85-91-7, 93-100-7, 103-106-4, 108-112-5, 114-120-7, 122-1, 126-129-4, 131-135-5, 139-151-13, 153-155-3, 157-1, 159-1, 165-1, 167-168-2, 170-1, 173-1, 176-1, 184-1, 190-1, 233-1, 291-1, 306-1, 316-1, 330-337-8, 539-1, 574-1, 582-584-3, 586-1, 599-1, 674-1, 677-1, 104A-1, 10A-1, 110A-1, 114B-1, 120A-1, 121A-1, 133A-1, 133B-1, 140B-140F-5, 140F/1-1, 140F1-1, 140F2-1, 141A-1, 141B-1, 141B1-1, 142B-142D-3, 143A-1, 154/1-1, 155A-1, 155A2-1, 155B-155C-2, 176A-1, 178A-1, 178A1-1, 184A-1, 184A/1-1, 188D-1, 188D2-119/1-1, 190A-1, 190A/1-1, 192D-1, 193A-1, 19A-1, 19A1-1, 204A-1, 204A2-1, 220A1-1, 220A3/1-1, 220B-1, 220B1-1, 220B2-1, 220B-220F-5, 220C1-1, 22A-1, 22A2-1, 22A3-1, 22B-1, 232B-1, 23A1-1, 243A1-1, 243A3-1, 243A4-1, 132-1, 169-1, 184-1, 186-1, 243-1, 317-1, 375-1, 411-1, 414-1, 529-532-4, 535-1, 537-1, 539-1, 543-1, 547-1, 552-554-3, 557-559-3, 564-565-2, 569-572-4, 575-1, 577-1, 162B-1, 186A-1, 186A1-1, 186A3-1, 186B-1,186D-1, 204A-1, 212C-1, 218A-218B-2, 221B-1, 242B-1, 242C-242D-2, 243A-1, 243A1-1, 249A-1, 336A-1, 345A-1, 375A1-1, 375A1/2- 375A1/7-6, 375E-1, 375G-375H-2, 375H/1-1, 375I-1, 37A1-1, 411A-1, 411A1-1, 411A1/1-1, 411A1/2-1, 414A-415A-2, 526A-1, 526A2-1, 529C-1, 529C1-1,529C2-2, 531A-1, 531A1-1, 531B-1, 531B1-1, 531C-1, 531C1/1-1, 531F-1, 531G-1, 531J-1, 531I/1-1, 531K-1, 532A-1, 532A-1, 532A1-1, 532A2/1-1	359

		5310/1-1, 5311A-1, 532A-1, 532A-1, 532A1-1, 532A2/1-1, 532A2/1-1, 532B-1, 532E-1, 537A-1, 537A/1-1, 537A/2-1, 538A-1, 538A/1-1, 538A/2-1, 543A-1, 543B-1, 543B/1-1, 543C-1, 545A-1, 545B-1, 547/1-1, 547A1-1, 547B/1-1, 548A-1, 548B1-1, 549A-1, 550A-1, 550A1-1, 550A3-1, 550B-1, 550B1-1, 550C-1, 550D1-1, 550E-550F-2, 550F1-1, 550G-1, 550G1-550G4-4, 550I-1, 550J-1, 550K-1, 553A-553B-2, 557A-1, 558A-1, 559A-1, 559A2-1, 569A-1, 569A1-1, 569A1/1-1, 569B/1-1, 569B2-1, 569B2/1-1, 569B4-1, 569B5-1, 571B-1, 571C-1, 571C1-1, 571C2-1, 571C2/1-1, 575/1-1575/2-1, 575/3-1, 575A1-1, 575D-1, 575E-1, 577/1-1, 612B-1, 612B1-1, 619A-1, 623D-1
6	இவ்வார்டின் எலலைகள்	
	வடக்கு	கலிக்கநாயக்கன்பட்டி சாலை
	கிழக்கு	தட்டான்குளம் குளக்கரை
	தெற்கு	புதுநகர் சாலை
	மேற்கு	தோட்டத்து சாலை
7	இவ்வார்டின் மொத்த மக்கள் தொகை	1366
8	சிவகிரிப்பட்டி உள்ளாட்சி அமைப்பில் உள்ள இவ்வார்டின் மக்கள் தொகை, ஒரு வார்டின் சராசரி மக்கள் தொகையைவிட குறைவாகவோ/கூடதலாகவோ இருப்பின் அதற்கான காரணம்	
9	குறிப்பு	

பி.கே.பிரபாகரன்
கிராம ஊராட்சி வார்டு மறுவரையறை அலுவலர்
-வட்டார வளர்ச்சி அலுவலர் (கி.ஊ)
ஊராட்சி ஒன்றியம், பழனி

பி.திருமலைசாமி
கிராம ஊராட்சி வார்டு மறுவரையறை அலுவலர்
- வட்டார வளர்ச்சி அலுவலர் (வ.ஊ)
ஊராட்சி ஒன்றியம், பழனி

இணைப்பு-2(அ)

ஊரகம்

(கிராம ஊராட்சி)

வரைவு வார்டு மறுவரையறைக்கான (Delimitation) அறிக்கை

மாவட்டத்தின் பெயர்-திண்டுக்கல்

ஊராட்சி ஒன்றியத்தின் பெயர்-பழனி

கிராம ஊராட்சியின் பெயர்- சிவகிரிப்பட்டி

1	வார்டு எண்	10	
2	இவ்வார்டில் உள்ளடங்கிய பகுதிகளின் பெயர்கள்	சித்த நகர்	
3	வார்டின் சராசரி மக்கள் தொகை	1154	
4	இவ்வார்டில் உள்ளகட்டிடங்களின் எண்கள்(தெரு வாரியாக)	சித்த நகர் கட்டிடஎண்- 97 - 592 தற்போது உள்ள வார்டு 10 வது வார்டு	
5	இவ்வார்டில் உள்ள வீடுகளின் எண்ணிக்கை(தெரு வாரியாக)	சித்த நகர் - 182-1, 188-1, 190-191-2, 195-198-4, 204-205-2, 207-1, 223-1, 241-1, 243-1, 245-1, 247-1, 249-1, 251-1, 256-260-5, 262-263-2, 266-268-3, 270-271-2, 273-274-2, 276-1, 279-1, 285-1, 290-291-2, 293-294-2, 302-303-2, 305-1, 308-309-2, 317-1, 322-1, 325-1, 328-329-2, 334-1, 350-1, 379-1, 399-1, 401-403-3, 406-413-8, 415-416-2, 429-1, 435-1, 437-440-4, 449-1, 451-454-4, 457-1, 459-1, 474-1, 476-1, 496-1, 523-525-3, 528-1, 569-1, 689-1, 116B-1, 190/1-1,190/2-1, 192A1-1, 192B-1, 192C-1, 192D1-1, 192D1/1-1, 194A-1, 195A-1, 195A/1-1, 195B-1, 195B1-1, 195D-1, 196A-1, 196B-1, 196B/1-1, 197A-1, 201A-1, 201D-1, 201E-1, 201G-1, 203A-1, 204/1-1, 205A-1, 205A1-1, 205A1/1-1, 205B-1, 209A-1, 210B-1, 212A-212D-4, 213A-1, 221F-1, 221G-1, 225B-1, 225B1-1, 225B2-1, 225C-1, 242A-1, 242A1-1, 243A1-1, 243B-1, 343C-1, 249A-1, 252B-1, 255A-1, 255F-1, 255F1-1, 256A-256B-2, 262A-1, 266/1-1, 271/1-1, 274/1-1, 274B-1, 275C-1, 276A-1, 279A-1, 279B1-279B2-2, 285A-1, 285A1-285A3-3, 292A-1, 292B-1, 293A-1293B-2, 293B/1-1, 296A-1, 296A1-1, 296A1/1-1, 299/2-1, 301F-1, 304A-1, 313A-313B-2, 317/1-1, 323A-323B-1, 323D-1, 325/1-1, 325A-1, 325D-1, 328/1-1, 328A-328B-2, 328C/1-1, 329/1-1, 352A-1, 352A2-1, 357B-1, 358A-1, 361C-1, 371A-1, 375D-1, 376B-1, 382A-1, 399A-399B-2, 399B/1-1, 400A-1, 400A1-1, 401/1-1, 405A1-1, 405A2-1, 408A-1, 408A1-1, 408A2-1, 408B-1, 408B1-1, 408B2-1, 408B2/2-1, 408B2/3-1, 408B3-1, 408C-1, 408C1-1, 408D-1, 408D1-408D3-3, 408E-1, 408E/1-1, 408F-1, 409A1-1, 409B-1, 410A2-1, 411/1-1, 415A-1, 415A1-1, 416C-1, 416C/1-1, 428/3-1, 429/1-1, 429/2-1, 429/3-1, 437/1-434/3-3, 434A-434B-2, 435/1-1, 437/1-1, 438A-1, 439A-1439B-2, 454/1-1, 454A/1-1, 454B-1, 457A-1, 458A-1, 476/1-1, 480J-1, 515A-1, 522A1-1, 522A1/1-1, 522A1/2-1, 522D-1, 526A-1, 532D-1, 540B-1, 580A-1, 592A-1,243A5-343A7-3, 24A-24B-2, 24B1-1, 24B2-1, 26A-1, 26B-1, 26B1/1-26B1/4-4, 27A1-1, 293A-1, 29A-1, 2A-1, 2A1-1, 308A-1, 308C-1, 30A-1, 316A-1, 316A1-1, 32/1-1, 333A-1, 35A-35C-3, 362C-1, 362C1-1, 362C2-1, 363D-1, 36A-1, 36C-1, 37A-1, 38A-1, 44A-1, 51A-1, 51A/1-1, 546A-1, 55A-1, 582/4-1, 582B-582E-4, 582G-1, 582G/1-1, 582G/2-1, 582G/3-1, 63A-1, 65D-1, 677A-1, 70A-1, 73A-1, 79B-1, 83A-83B-2, 86A-86B-2, 87-1, 93/1-1, 94A-1, 97A-1	317
6	இவ்வார்டின் எல்லைகள்		
	வடக்கு	தட்டான்குளம் சாலை	
	கிழக்கு	சிவகிரிப்பட்டி சாலை	

	தெற்கு	ரயில்வே கேட்
	மேற்கு	சிவன் கோவில் சாலை
7	இவ்வார்டின் மொத்த மக்கள் தொகை	1208
8	சிவகிரிப்பட்டி உள்ளாட்சி அமைப்பில் உள்ள இவ்வார்டின் மக்கள் தொகை, ஒரு வார்டின் சராசரி மக்கள் தொகையைவிட குறைவாகவோ/கூடதலாகவோ இருப்பின் அதற்கான காரணம்	
9	குறிப்பு	

பி.கே.பிரபாகரன்
கிராம ஊராட்சி வார்டு மறுவரையறை அலுவலர்
-வட்டார வளர்ச்சி அலுவலர் (கி.ஊ)
ஊராட்சி ஒன்றியம், பழனி

பி.திருமலைசாமி
கிராம ஊராட்சி வார்டு மறுவரையறை அலுவலர்
- வட்டார வளர்ச்சி அலுவலர் (வ.ஊ)
ஊராட்சி ஒன்றியம், பழனி

இணைப்பு-2(அ)		ஊரகம்
(கிராம ஊராட்சி)		
வரைவு வார்டு மறுவரையறைக்கான (Delimitation) அறிக்கை		
மாவட்டத்தின் பெயர்-திண்டுக்கல்		
ஊராட்சி ஒன்றியத்தின் பெயர்-பழனி		
கிராம ஊராட்சியின் பெயர்- சிவகிரிப்பட்டி		
1	வார்டு எண்	11
2	இவ்வார்டில் உள்ளடங்கிய பகுதிகளின் பெயர்கள்	சிவகிரிப்பட்டி
3	வார்டின் சராசரி மக்கள் தொகை	1154
4	இவ்வார்டில் உள்ளகட்டிடங்களின் எண்கள்(தெரு வாரியாக)	சிவகிரிப்பட்டி கட்டிடஎண்- -660 தற்போது உள்ள வார்டு 11 வது வார்டு
5	இவ்வார்டில் உள்ள வீடுகளின் எண்ணிக்கை(தெரு வாரியாக)	249
6	இவ்வார்டின் எல்லைகள்	
	வடக்கு	MGR நகர் சாலை
	கிழக்கு	நேதாஜி நகர் சாலை
	தெற்கு	திண்டுக்கல் மெயின் ரோடு
	மேற்கு	பழனியாண்டவர் நகர் சாலை
7	இவ்வார்டின் மொத்த மக்கள் தொகை	948
8	சிவகிரிப்பட்டி உள்ளாட்சி அமைப்பில் உள்ள இவ்வார்டின் மக்கள் தொகை, ஒரு வார்டின் சராசரி மக்கள் தொகையைவிட குறைவாகவோ/கூடதலாகவோ இருப்பின் அதற்கான காரணம்	
9	குறிப்பு	

பி.கே.பிரபாகரன்
கிராம ஊராட்சி வார்டு மறுவரையறை அலுவலர்
-வட்டார வளர்ச்சி அலுவலர் (கி.ஊ)
ஊராட்சி ஒன்றியம், பழனி

பி.திருமலைசாமி
கிராம ஊராட்சி வார்டு மறுவரையறை அலுவலர்
- வட்டார வளர்ச்சி அலுவலர் (வ.ஊ)
ஊராட்சி ஒன்றியம், பழனி

இணைப்பு-2(அ)			
		ஊரகம்	
(கிராம ஊராட்சி)			
வரைவு வார்டு மறுவரையறைக்கான (Delimitation) அறிக்கை			
மாவட்டத்தின் பெயர்-திண்டுக்கல்			
ஊராட்சி ஒன்றியத்தின் பெயர்-பழனி			
கிராம ஊராட்சியின் பெயர்- சிவகிரிப்பட்டி			
1	வார்டு எண்	12	
2	இவ்வார்டில் உள்ளடங்கிய பகுதிகளின் பெயர்கள்	நேதாஜி நகர்	
3	வார்டின் சராசரி மக்கள் தொகை	1154	
4	இவ்வார்டில் உள்ளகட்டிடங்களின் எண்கள்(தெரு வாரியாக)	நேதாஜி நகர் கட்டிடஎண்- 208 - 612 தற்போது உள்ள வார்டு 12 வது வார்டு	
5	இவ்வார்டில் உள்ள வீடுகளின் எண்ணிக்கை(தெரு வாரியாக)	நேதாஜி நகர் - :308-1, 362-1, 204A-1, 20B1-1, 204B2-1, 204B3-1, 204B3-1, 304B4-1, 308C-1, 30D-1, 308D-1, 308F-1, 362C-1, 387A-1, 612B-1, 612B2-1, 612B3-1, 612B4-1, 613B1-1, 613B2-1, 613B2/1-1, 629A-1,2-1, 4-1, 182-1, 203-1, 223-1, 508-509-2, 511-514-4, 516-522-7, 524-528-5, 530-531-2, 533-538-6, 551-564-14, 566-598-33, 600-611-12, 613-615-3, 617-625-8, 627-631-5, 633-635-3, 637-649-13, 651-666-16, 668-669-2, 672-1, 674-675-2, 677-679-3, 681-682-2, 687-689-3, 828-1, 1/1-1/4-4, 164A-1, 184B2-1, 185C-1, 188B-1, 190B-1, 190C-1, 192D-1, 193E-1, 216A-1, 217A-217B-2, 217E-1, 221A-221B-2, 2A-1, 2A1-1, 2A1/1-2A1/8-8, 4/1-1, 509A-1, 509A/1-, 509B-1, 513/1-1, 513A-1, 516A-1, 517B-1, 517B/1-1, 517C-1, 517C/1-517C/2-2, 518/1-518/5-5, 518B-518D-3, 518D/1-518D/3-3, 519/1-1, 520A-1, 521A-1, 521A/1-521A/3-3, 522/1-1, 552A-522B-2, 523A-523B-2, 523B/1-1, 523B/2-1, 526A-1, 526A/1-526A/3-3, 526A1-526A2-2, 526A2/1-1, 527A-1, 529A-1, 531/1-1, 531A-1, 534/1-1, 534A-1, 535A-1, 536/1-1, 538/1-1, 538A-1, 538A1-538A2-2, 538A2/1-538A2/3-3, 546A-1, 546A/1-1, 546A1-1, 550A-1, 551A-1, 552/1-1, 552A-1,552A/1-552A/2-2, 552B-552E-4, 552B/1-1, 555A-555C-3, 556/1-1, 556A-1, 559-1, 563A-563B-2, 563D-1, 564A-1, 565A-1, 565A/1-1, 566/1-1, 567A-1, 568/1-1, 568A-568B-2, 568B1-1, 569A-569C-3, 56C-1, 572/1-1, 575/1-1, 575A-1, 575A1-1, 575B-575C-2, 5575C/1-575C/6-6, 576A-576B-2, 577/1-1, 577A-1, 578/D-1, 578D/1-578D/2-2, 580/1-1, 580A-580C-3, 580C1-580C3-3, 581A-581B-2, 582/1-1, 583C3/1-1, 585/1-1, 586A-586C-3, 588/1-1, 588A-588B-2, 590A-590B-2, 590A/1-590A/2-2, 591/1-1, 591A-1, 593A-593D-4, 594A-1, 595A-595B-2, 597A-597C-3, 597A/1-1, 597A1-1, 597B1-1, 597C/1-1, 598A-1, 60/A-1, 600/1-600/2-2, 601/1-1, 601A-1, 604/1-1, 605A-1, 609A1-609A2-2, 609B-1, 610A-1, 610A1-1.610A1-610A2-2, 612A-1, 612A1-1	371
6	இவ்வார்டின் எல்லைகள்		
	வடக்கு	ரயில்வே லைன்	

	கிழக்கு	PWD அலுவலர்
	தெற்கு	திண்டுக்கல் மெயின் ரோடு
	மேற்கு	சிவகிரிப்பட்டி ரோடு
7	இவ்வார்டின் மொத்த மக்கள் தொகை	1412
8	சிவகிரிப்பட்டி உள்ளாட்சி அமைப்பில் உள்ள இவ்வார்டின் மக்கள் தொகை, ஒரு வார்டின் சராசரி மக்கள் தொகையைவிட குறைவாகவோ/கூடதலாகவோ இருப்பின் அதற்கான காரணம்	
9	குறிப்பு	

பி.கே.பிரபாகரன்
கிராம ஊராட்சி வார்டு மறுவரையறை அலுவலர்
-வட்டார வளர்ச்சி அலுவலர் (கி.ஊ)
ஊராட்சி ஒன்றியம், பழனி

பி.திருமலைசாமி
கிராம ஊராட்சி வார்டு மறுவரையறை அலுவலர்
- வட்டார வளர்ச்சி அலுவலர் (வ.ஊ)
ஊராட்சி ஒன்றியம், பழனி

၇၈

இணைப்பு-2(அ)		ஊரகம்	
(கிராம ஊராட்சி)			
வரைவு வார்டு மறுவரையறைக்கான (Delimitation) அறிக்கை			
மாவட்டத்தின் பெயர்-திண்டுக்கல்			
ஊராட்சி ஒன்றியத்தின் பெயர்-பழனி			
கிராம ஊராட்சியின் பெயர்- சிவகிரிப்பட்டி			
1	வார்டு எண்	13	
2	இவ்வார்டில் உள்ளடங்கிய பகுதிகளின் பெயர்கள்	பாலாறு இல்லம், சேரன் ஜீவா நகர் , திருவள்ளூர் நகர்	
3	வார்டின் சராசரி மக்கள் தொகை	1154	
4	இவ்வார்டில் உள்ளகட்டிடங்களின் எண்கள்(தெரு வாரியாக)	<p>பாலாறு இல்லம் கட்டிட எண்- 156 - 416 தற்போது உள்ள வார்டு 13 வது வார்டு</p> <p>சேரன் ஜீவா நகர் கட்டிட எண்- 418 - 529 தற்போது உள்ள வார்டு 6 வது வார்டு</p> <p>திருவள்ளூர் நகர் கட்டிட எண்- 530 - 679 தற்போது உள்ள வார்டு 13 வது வார்டு</p>	
5	இவ்வார்டில் உள்ள வீடுகளின் எண்ணிக்கை(தெரு வாரியாக)	<p>பாலாறு இல்லம் -156-1, 367-372-6, 374-375-2, 377-380-4, 383-384-2, 386-401-16, 403-1, 405-412-8, 414-416-3,</p>	43
		<p>சேரன் ஜீவா நகர் - 418-441-24, 443-447-5, 529-1, 539-545-7, 548-550-3, 552-1, 624-1, 144DA-1, 148A-1, 154B-1, 156/1-1, 170A-1, 175A-1, 175C-175D-2, 175F-175G-3, 175H/1-1, 175H1-175H2-2, 333D/1-333D/2-2, 365A-1, 365A1-1, 365B-1, 365B1-365B4-4, 365C-365I-7, 365D/1-365D/2-2, 365H1-1, 365I/1, 367A-1, 367A/1-367A/2-2, 367A-367B-2, 368A-368B-2, 368A1-368A2-2, 368B1-1, 368B1/1-1, 368B2-1, 368C-1, 370A7-1, 371/1-1, 372A-372B-2, 372D-1, 372E6/1-1, 372F-1, 372F2-1, 372F6-1, 372G-372H-2, 373A-1, 373A1-1, 373A1-1, 373A2-1, 373A5-373A6-2, 373B-373D-3, 374/1-1, 374A-1, 374A1-1,374A2-1, 374A2/1-1, 374B-1, 374E-374F-2, 374F1-1, 374F1/1-1, 374G-1, 374G1-1, 374G2-1, 374G3/1, 374I-1, 374I/1-1,374I1-1, 374M/1-1, 375A-1, 375A/1-1, 375A1-1, 375A10-1, 375A11-1, 375A2-375A5-4, 375A7/1-1, 375A8-1, 378A81-1, 375A9-1, 375A9/1-1, 375B-1, 375B3-1, 375B4-1, 375B4/1-1, 375C-375D-2, 375D1-1, 375E-1, 375E/1-1, 375F1-1, 375G-1, 375H-1, 375H/1-1, 375I-1, 375K-1, 375K1-1, 375L-1, 375T-1, 376A-376B-2, 376B1-1, 376B2-1, 376C-1, 376E-1, 376I-1, 376J-1, 376J/1-1, 376J1-1, 376K-1, 376K1-376K5-5, 376L-1, 377B-1, 377B1-1, 378A-1, 378A1-1, 378A1/1-378A1/3-3, 378A2-1, 378A2/2-378/10-9, 378A7-1, 383A-1, 384/1-384/4-4, 385/1-1, 385A-1, 385A/1-1, 385B-1, 387A-1, 387A1-1, 387A1/1-1, 387B-1, 392A-392F-6, 392C1-1, 392D/1-1, 392D/2-1, 394A-1, 395/1-1, 399A-1, 400/1-1, 400A-1, 400A/1-1, 400A/2-1, 401/1-401/3-3, 401A-401B-2, 401B/1-1, 410/1-1,411/1-1, 417A-1, 418B-1, 419A-419B-2, 420A-1, 422/1-1, 422A-1, 427/1-1, 429A-1, 429A/1-1, 431/1-1, 434/1-434/2-2, 436/1-436/2-2, 436A-1, 439/1-1, 440A-1, 441/1-1, 441A-1, 441A1-441A3-3, 443A-443C-3, 443C/1-1, 445/1-1, 447A-1, 447A1-1, 448A-448F-6, 448A1-1, 448B1-1, 448D/1-1, 450A-1, 523B-1, 529A-529E-5,</p>	270

		திருவள்ளூர் நகர் – 529E/1-1, 539/1-1, 539A-1, 540/1-1, 540A-540B-2, 541A-1, 542A-1, 542A1-542A2-2, 548/1-1, 96B-96E-4, 660A-1, 660A/1-1, 660A2-1, 660B-1, 660B1-1, 660B2-1, 660C-1, 660C1-1, 660C2-1, 660C2/1-1, 660D-660E-2, 662/1-1, 663/1-1, 663A/1-1, 663A/2-1, 664A-1, 665A-1, 666A-1, 668/1-1, 668A-1, 672/A1-1, 672A-672B-2, 672M-1, 675A-1, 676A-1, 676A1-1, 676B-676D-3, 677A-1, 677A/1-677A/3-3, 678/1-1, 679A-679C-3	60
6	இவ்வார்டின் எலகைகள்		
	வடக்கு	ரயில்வே லைன்	
	கிழக்கு	கௌசிங்போர்டு சாலை	
	தெற்கு	திண்டுக்கல் மெயின் ரோடு	
	மேற்கு	PWD அலவலகம்	
7	இவ்வார்டின் மொத்த மக்கள் தொகை		1423
8	சிவகிரிப்பட்டி உள்ளாட்சி அமைப்பில் உள்ள இவ்வார்டின் மக்கள் தொகை, ஒரு வார்டின் சராசரி மக்கள் தொகையைவிட குறைவாகவோ/கூடதலாகவோ இருப்பின் அதற்கான காரணம்		
9	குறிப்பு		

பி.கே.பிரபாகரன்
 கிராம ஊராட்சி வார்டு மறுவரையறை அலுவலர்
 –வட்டார வளர்ச்சி அலுவலர் (கி.ஊ)
 ஊராட்சி ஒன்றியம், பழனி

பி.திருமலைசாமி
 கிராம ஊராட்சி வார்டு மறுவரையறை அலுவலர்
 – வட்டார வளர்ச்சி அலுவலர் (வ.ஊ)
 ஊராட்சி ஒன்றியம், பழனி

இணைப்பு-2(அ)			
ஊரகம்			
(கிராம ஊராட்சி)			
வரைவு வார்டு மறுவரையறைக்கான (Delimitation) அறிக்கை			
மாவட்டத்தின் பெயர்-திண்டுக்கல்			
ஊராட்சி ஒன்றியத்தின் பெயர்-பழனி			
கிராம ஊராட்சியின் பெயர்- சிவகிரிப்பட்டி			
1	வார்டு எண்	14	
2	இவ்வார்டில் உள்ளடங்கிய பகுதிகளின் பெயர்கள்	திருநகர்	
3	வார்டின் சராசரி மக்கள் தொகை	1154	
4	இவ்வார்டில் உள்ளகட்டிடங்களின் எண்கள்(தெரு வாரியாக)	திருநகர் கட்டிடஎண்- - 165 தற்போது உள்ள வார்டு 14 வது வார்டு	
5	இவ்வார்டில் உள்ள வீடுகளின் எண்ணிக்கை(தெரு வாரியாக)	திருநகர் - 4-1, 6-8-3, 10-17-8, 19-20-2, 22-26-5, 28-32-5, 36-1, 38-1, 42-47-6, 51-52-2, 54-55-6, 57-59-3, 63-65-3, 67-68-2, 75-1, 77-79-3, 79E1-1, 79E3-1, 81-89-9, 92-99-8, 101-108-8, 111-112-2, 116-124-9, 126-127-2, 132-1, 134-146-1, 148-153-6, 157-163-7, 165-166-2, 168-178-11, 180-1, 182-185-4, 187-189-3, 203-204-2, 209-1, 212-1, 215-1, 222-1, 229-1, 237-238-2, 254-1, 162/3-1, 101A-1, 102/1-1, 105A-1, 106A-1, 160B-1, 107/1-1, 108A1-1, 108C-1, 108C1-1, 108D-1, 108D/1-1, 116A-116B-2, 119A-1, 121/1-1, 123/1-1, 123/2-1, 127/1-1, 12A-12G-7, 130/1-1, 132A-1, 133/2-1, 13A-1, 144/1-144/2-2, 146/1-1, 148A-1, 148A1-1, 149/1-149/2-2, 150/1-1, 151/1-1, 151/1-1, 152/1-152/6-6, 152A-1, 152A/1-152A/2-2, 153A-1, 157/1-157/2-2, 158/1-1, 158A-1, 158A1-158A4-4, 159/1-1, 159A-1, 15A-1, 160A-160C-3, 160B1-1, 160B1/1-160B1/4-4, 160C-1, 162/1-162/7-7, 162A-162C-3, 162B1-1, 162C1-1, 163A-1, 165/1-1, 165A-1, 165C-1,	230
6	இவ்வார்டின் எல்லைகள்		
	வடக்கு	திண்டுக்கல் மெயின் ரோடு	
	கிழக்கு	MGR நகர் சாலை	
	தெற்கு	இடும்பன் மலை இட்டேரி சாலை	
	மேற்கு	பைப்பாஸ் சாலை	
7	இவ்வார்டின் மொத்த மக்கள் தொகை	875	
8	சிவகிரிப்பட்டி உள்ளாட்சி அமைப்பில் உள்ள இவ்வார்டின் மக்கள் தொகை, ஒரு வார்டின் சராசரி மக்கள் தொகையைவிட குறைவாகவோ/கூடதலாகவோ இருப்பின் அதற்கான காரணம்		
9	குறிப்பு		

பி.கே.பிரபாகரன்
கிராம ஊராட்சி வார்டு மறுவரையறை அலுவலர்
-வட்டார வளர்ச்சி அலுவலர் (கி.ஊ)
ஊராட்சி ஒன்றியம், பழனி

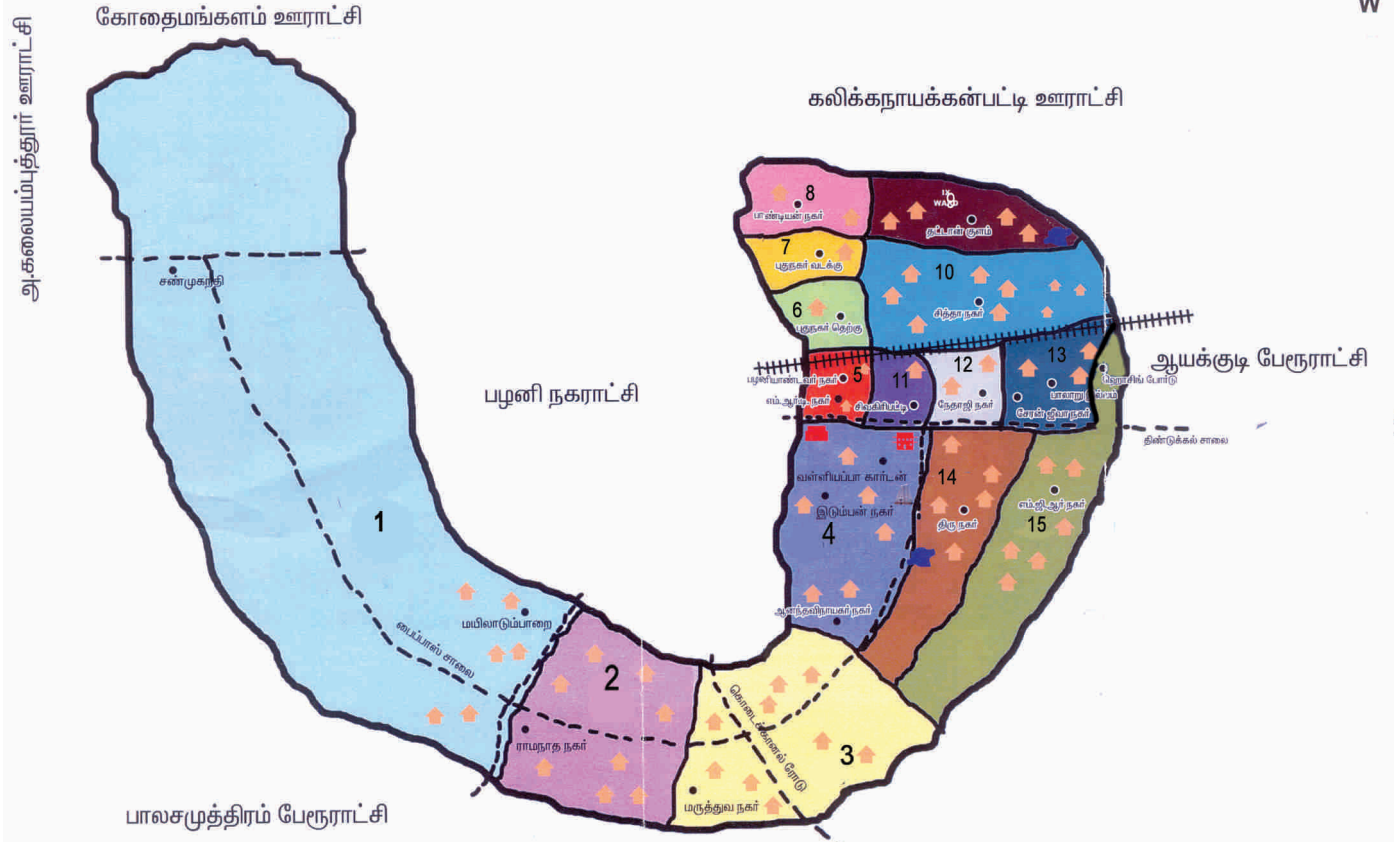
பி.திருமலைசாமி
கிராம ஊராட்சி வார்டு மறுவரையறை அலுவலர்
- வட்டார வளர்ச்சி அலுவலர் (வ.ஊ)
ஊராட்சி ஒன்றியம், பழனி

இணைப்பு-2(அ)			
ஊரகம்			
(கிராம ஊராட்சி)			
வரைவு வார்டு மறுவரையறைக்கான (Delimitation) அறிக்கை			
மாவட்டத்தின் பெயர்-திண்டுக்கல்			
ஊராட்சி ஒன்றியத்தின் பெயர்-பழனி			
கிராம ஊராட்சியின் பெயர்- சிவகிரிப்பட்டி			
1	வார்டு எண்	15	
2	இவ்வார்டில் உள்ளடங்கிய பகுதிகளின் பெயர்கள்	ஹைசிங்போர்டு , MGR நகர்	
3	வார்டின் சராசரி மக்கள் தொகை	1154	
4	இவ்வார்டில் உள்ளகட்டிடங்களின் எண்கள்(தெரு வாரியாக)	ஹைசிங்போர்டு கட்டிட எண்- A1-D94 தற்போது உள்ள வார்டு 15வது வார்டு MGR நகர் கட்டிட எண்- 18- 79 தற்போது உள்ள வார்டு 15 வது வார்டு	
5	இவ்வார்டில் உள்ள வீடுகளின் எண்ணிக்கை(தெரு வாரியாக)	ஹைசிங்போர்டு - A10-A17- 8, A22-A23-2, A23A-1, A6/1-1, A7-A9-3, B10-B14-5, B16-1, B18-B21-4, B4-B9-6, B4/1-1, B94-B97-4, D1-1, D10-D13-4, D15-D22-8, D17/1-1, D2-1, D2-D3-2, D6-D9-4	49
		MGR நகர்- 18-1,33-35-3, 39-40-2, 47-1, 61-62-2, 66-1, 74-1, 80-1, 82-1, 86-1, 90-1, 100-101-2, 103-1, 108-110-3, 113-115-3, 128-129-2, 137-1, 179-1, 181-1, 186-1, 196-1, 198-201-4, 205-211-7, 213-214-2, 216-221-6, 223-231-9, 233-1, 235-236-2, 239-1, 240-244-5, 247-248-2, 255-258-4, 260-1, 100A-100C-3, 108C2-1, 115/1-1, 156A-156C-3, 173B-173D-3, 198A-1, 199A-199B-2, 200A-1, 204A-1, 205A-1, 206A-1, 211A-1, 213A-1, 215A-1, 217A-217B-2, 224B-1, 226A-1, 228A-1, 230A-1, 231A-231C-3, 233B-1, 234A-234B-2,238A-1, 239A-1, 240A-1, 241A-1, 246A-246C-3, 247A-1, 256A-1, 259A-259E-5, 28A1-1, 28A2-1, 378A2-1,378A3-1, 39A-39B-2, 40A-1, 40C-1, 41A-1, 47A-47C-3, 47G-1, 52A-52C-3, 53A-1, 555A-1, 63B-1, 75A-1, 78A-78C-3, 79G-1, 82A2-1, 82B-82C-2, 95D-1, 95E-1, 96A-96F-6, 97C-1,165C1-165C2-2, 166A-1, 167A-1, 168A-1, 169A-169C-3, 170A-170B-2, 170B/1-1, 172A-1, 173A1-1, 174/1-1, 175/1-1, 178/1-178/2-2, 180-1, 182/1-1, 182/2-1, 183A-183B-2, 185/1-1, 186A-1, 186A/1-1, 188A-1, 188A1-188A5-5, 38A-1, 38A/1-1, 40B-1, 45/1-45/2-2, 46A-1, 46A1-1, 46A1/1-46A1/2-2, 47A-47F-6, 4A-4B-2, 4E-1, 50A-1, 50A1-50A4-4, 50A1/1-50A1/2-2, 50C-50D-2, 51A-1, 56A-56B-2, 57A-1, 57A/1-1, 57B-1, 58A-58B-2, 59A-1, 5A-1, 5A1-5A5-5, 5A4/1-5A4/5-5, 61A2-1, 62A-1, 64/1-1, 64-64B-2, 6A-1, 75A-1, 75A1-1, 77A-1, 78A-1, 78A/1-1, 79A1-1, 79A1/A-1, 79A2-1, 79A3-1, 79B1-79B3-3, 79C1-79C2-2	264
6	இவ்வார்டின் எல்லைகள்		
	வடக்கு	திண்டுக்கல் மெயின் ரோடு	








	கிழக்கு	தட்டன்குளம் வரத்து வாய்க்கால்
	தெற்கு	இட்டேரி சாலை
	மேற்கு	திருநகர் சாலை
7	இவ்வாட்டின் மொத்த மக்கள் தொகை	1193
8	சிவகிரிப்பட்டி உள்ளாட்சி அமைப்பில் உள்ள இவ்வாட்டின் மக்கள் தொகை, ஒரு வாட்டின் சராசரி மக்கள் தொகையைவிட குறைவாகவோ/கூடதலாகவோ இருப்பின் அதற்கான காரணம்	
9	குறிப்பு	

பி.கே.பிரபாகரன்
கிராம ஊராட்சி வார்டு மறுவரையறை அலுவலர்
-வட்டார வளர்ச்சி அலுவலர் (கி.ஊ)
ஊராட்சி ஒன்றியம், பழனி

பி.திருமலைசாமி
கிராம ஊராட்சி வார்டு மறுவரையறை அலுவலர்
- வட்டார வளர்ச்சி அலுவலர் (வ.ஊ)
ஊராட்சி ஒன்றியம், பழனி



திண்டுக்கல் மாவட்டம்
பழனி ஊராட்சி ஒன்றியம்
சிவகிரிப்பட்டிகிராம ஊராட்சி
வார்டு முன்மொழிவு

- கோவில் 
- குக்கிராமம் 
- பள்ளிக்கூடம் 
- தேவாலயம் 
- சாலைகள் 
- ஊராட்சி மன்ற அலுவலகம் 
- குளங்கள் 

வ. எண்	வார்டு எண்	குக்கிராமம்	கதவு எண்	மக்கள் தொகை
1	1	சண்முகநதி மயிலாடும்பாறை	315	1200
2	2	ராமநாதநகர்	291	1109
3	3	பைப் ரோடு, கொடைக்கானல் ரோடு மருத்துவநகர்	326	1242
4	4	இடுமயன்நகர் ஆளந்த விநாயகர் நகர் வள்ளியப்பாகாண்டன், காந்திநகர்	240	916
5	5	பழனியாண்டவார்நகர் எம்.ஆர்.டி.நகர்	274	1045
6	6	புதுநகர் தெற்கு	229	873
7	7	புதுநகர் வடக்கு	278	1058
8	8	முல்லைநகர், பாண்டியன்நகர் கலிக்கநாயக்கன்பட்டி ரோடு	377	1438
9	9	தட்டாள்குளம்	359	1366
10	10	சித்தாநகர்	317	1208
11	11	சிவகிரிப்பட்டி	249	948
12	12	நேதாஜிநகர்	371	1412
13	13	சேன் ஜீவா நகர் பாலாறு இல்லம், திருவள்ளூர்நகர்	373	1423
14	14	திருநகர்	230	875
15	15	எம்.ஜி.ஆர்.நகர் ஹவுசிங் போர்டு	313	1193
		மொத்தம்	4542	17306