

இணைப்பு -1(அ)
(கிராம ஊராட்சி வார்டு)

வார்டு மறுவரையறை (Delimitation) செய்வதற்கான வரைவு கருத்துருவிற்கான அடிப்படை விவரங்கள்

மாவட்டத்தின் பெயர் - திண்டுக்கல்

ஊராட்சி ஒன்றியத்தின் பெயர்

ஊராட்சியின் பெயர் - தா,புதுக்கோட்டை

ஒட்டன்சத்திரம்

வ.எண்	ஊராட்சி ஒன்றியத்தின் பெயர்	2011 கணக்கெடுப்பு படி மக்கள் தொகை	நிர்ணயிக்கப்பட்ட மொத்த வார்டுகளின் எண்ணிக்கை	குடியிருப்பு கட்டிடங்களின் மொத்த எண்ணிக்கை	ஒரு வார்டின் சராசரி மக்கள் தொகை கலம் (3) / கலம் (4)	ஒரு வார்டில் சராசரி குடியிருப்பு கட்டிடங்களின் எண்ணிக்கை	ஒரு வீட்டின் சராசரி மக்கள் தொகை கலம் (6) / கலம் (7)	உத்தேசிக்கப்பட்டுள்ள வார்டின் எண்ணிக்கை	உத்தேசிக்கப்பட்டுள்ள வார்டில் உள்ள குடியிருப்பு கட்டிடங்களின் எண்ணிக்கை	உத்தேசிக்கப்பட்டுள்ள வார்டில் மதிப்பீடு செய்யப்படும் மக்கள் தொகை கலம் (8) X கலம் (10)	மதிப்பீடு செய்யப்படும் மக்கள் தொகைக்கும் சராசரி மக்கள் தொகைக்கும் உள்ள வித்தியாசம் கலம் (11) - கலம் (6)	மதிப்பீடு செய்யப்படும் மக்கள் தொகைக்கும் சராசரி மக்கள் தொகைக்கும் உள்ள வித்தியாசத்தின் விழுக்காடு கலம் (12) X 100 / கலம் (6)	வித்தியாசத்திற்கான காரணம்	குறிப்பு
(1)	(2)	(3)	(4)	(5)	(6)	(7)	(8)	(9)	(10)	(11)	(12)	(13)	(14)	(15)
1	தா,புதுக்கோட்டை	2385	9	832	265	92	2.87	1	84	241	-24	-9.06		
2		2385	9	832	265	92	2.87	2	83	238	-27	-10.19		
3		2385	9	832	265	92	2.87	3	99	284	19	7.17		
4		2385	9	832	265	92	2.87	4	92	264	-1	-0.38		
5		2385	9	832	265	92	2.87	5	86	247	-18	-6.79		
6		2385	9	832	265	92	2.87	6	95	272	7	2.64		
7		2385	9	832	265	92	2.87	7	89	255	-10	-3.77		
8		2385	9	832	265	92	2.87	8	101	290	25	9.43		
9		2385	9	832	265	92	2.87	9	103	294	29	10.94		
மொத்தம்									832	2385				

கையொப்பம்

பெயர்-பா. விஜயலட்சுமி

பதவி - ஊராட்சி வார்டு மறுவரையறை

அலுவலர்/வட்டார வளர்ச்சி அலுவலர் (கி.ஊ)

கையொப்பம்

பெயர்- சி.எம்.முருகேசன்

பதவி - ஊராட்சி வார்டு மறுவரையறை அலுவலர் /

வட்டார வளர்ச்சி அலுவலர் (வ.ஊ)

படிவம்
இணைப்பு - 2(அ)
ஊரகம்
(கிராம ஊராட்சி)

வரைவு வார்டு மறுவரையறைக்கான (Delimitation) அறிக்கை

மாவட்டத்தின் பெயர் - திண்டுக்கல்

ஊராட்சி ஒன்றியத்தின் பெயர் - ஒட்டன்சத்திரம்

கிராம ஊராட்சியின் பெயர் - தா.புதுக்கோட்டை

1	வார்டு எண்	1-வது வார்டு
2	இவ்வார்டில் உள்ளடங்கிய பகுதிகளின் பெயர்கள்	பெருமாள்கோவில் தெரு, பொது தெரு தோட்டம்
3	வார்டின் சராசரி மக்கள் தொகை	265
4	இவ்வார்டில் உள்ள கட்டடங்களின் எண்கள் (தெருவாரியாக)	பெருமாள்கோவில் தெரு, பொது தெரு தோட்டம் 1/1-1/76=90
5	இவ்வார்டில் உள்ள வீடுகளின் எண்ணிக்கை (தெருவாரியாக)	1=1, 1எ=1, 2-4=3, 4எ=1, 5=1, 5எ=1, 6=1, 6எ=1, 7-8=2, 8எ=1, 9-11=3, 11எ=1, 12-13=2, 13எ=1, 13பி=1, 14=1, 14எ=1, 15=1, 15எ=1, 16=1, 16எ=1, 17-18=2, 19-22=4, 22எ=1, 24=1, 26-27=2, 28-44=17, 46-47=2, 49-51=3, 51எ=1, 52-55=4, 57-62=6, 64=1, 65-73=9, 73எ=1, 74-76=3 மொத்தம் 84
6	இவ்வார்டின் எல்லைகள்	
	வடக்கு	கருங்குளம்
	கிழக்கு	நட்ராஜ் தோட்டம்
	தெற்கு	கனகராஜ் வீடு
	மேற்கு	மகுடஸ்வரன் தோட்டம்
7	இவ்வார்டின் மொத்த மக்கள் தொகை	241
8	தா.புதுக்கோட்டை உள்ளாட்சி அமைப்பில் உள்ள இவ்வார்டின் மக்கள் தொகை, ஒரு வார்டின் சராசரி மக்கள் தொகையை விட குறைவாகவோ/கூடுவாகவோ இருப்பின் அதற்கான காரணம்	
9	குறிப்பு	1/23,1/25,1/45,1/48,1/56,1/63, குடியிருப்பு கட்டிடங்கள் அல்லாதவை மற்றும் இடிக்கப்பட்ட கட்டிடங்கள்

இடம் ஒட்டன்சத்திரம்
தேதி

கையொப்பம்
பெயர்-பா. விஜயலட்சுமி

பதவி - ஊராட்சி வார்டு மறுவரையறை அலுவலர்/வட்டார வளர்ச்சி அலுவலர் (கி.ஊ)

கையொப்பம்
பெயர்- சி.எம்.முருகேசன்

பதவி - ஊராட்சி வார்டு மறுவரையறை அலுவலர்/வட்டார வளர்ச்சி அலுவலர்(வ.ஊ)

படிவம்
இணைப்பு - 2(அ)
ஊரகம்
(கிராம ஊராட்சி)

வரைவு வார்டு மறுவரையறைக்கான (Delimitation) அறிக்கை

மாவட்டத்தின் பெயர் - திண்டுக்கல்

ஊராட்சி ஒன்றியத்தின் பெயர் - ஒட்டன்சத்திரம்

கிராம ஊராட்சியின் பெயர் - தா.புதுக்கோட்டை

1	வார்டு எண்	2 -வது வார்டு
2	இவ்வார்டில் உள்ளடங்கிய பகுதிகளின் பெயர்கள்	பொது தெரு
3	வார்டின் சராசரி மக்கள் தொகை	265
4	இவ்வார்டில் உள்ள கட்டடங்களின் எண்கள் (தெருவாரியாக)	பொது தெரு 1/78-1/168=91
5	இவ்வார்டில் உள்ள வீடுகளின் எண்ணிக்கை (தெருவாரியாக)	பொது தெரு 78-81=4, 83-84=2, 86=1, 88=1, 88எ=1, 89-90=2, 90எ=1, 93-97=5, 97எ=1, 98-99=2, 102-103=2, 106-108=3, 110-111=2, 113-115=3, 115எ=1, 116-122=7, 124-168=45 மொத்தம் = 83
6	இவ்வார்டின் எல்லைகள்	
	வடக்கு	காந்தி வீடு
	கிழக்கு	சாவடி
	தெற்கு	ஆனந்தன் புரொவிசன் ஸ்டோர்
	மேற்கு	சிந்தலவாடம்பட்டி சாலை
7	இவ்வார்டின் மொத்த மக்கள் தொகை	238
8	தா.புதுக்கோட்டை உள்ளாட்சி அமைப்பில் உள்ள இவ்வார்டின் மக்கள் தொகை, ஒரு வார்டின் சராசரி மக்கள் தொகையை விட குறைவாகவோ/கூடு லாகவோ இருப்பின் அதற்கான காரணம்	
9	குறிப்பு	1/82,1/85,1/87,1/91,1/92,1/100,1/101,1/104,1/105,1/109,1/112,1/123 குடியிருப்பு கட்டிடங்கள் அல்லாதவை மற்றும் இடிக்கப்பட்ட கட்டிடங்கள்

இடம் ஒட்டன்சத்திரம்
தேதி

கையொப்பம்

பெயர்-பா. விஜயலட்சுமி

பதவி - ஊராட்சி வார்டு மறுவரையறை அலுவலர்/வட்டார வளர்ச்சி அலுவலர் (கி.ஊ)

கையொப்பம்

பெயர்- சி.எம்.முருகேசன்

பதவி - ஊராட்சி வார்டு மறுவரையறை அலுவலர்/வட்டார வளர்ச்சி அலுவலர்(வ.ஊ)

படிவம்
இணைப்பு - 2(அ)
ஊரகம்
(கிராம ஊராட்சி)

வரைவு வார்டு மறுவரையறைக்கான (Delimitation) அறிக்கை

மாவட்டத்தின் பெயர் - திண்டுக்கல்

ஊராட்சி ஒன்றியத்தின் பெயர் - ஒட்டன்சத்திரம்

கிராம ஊராட்சியின் பெயர் - தா.புதுக்கோட்டை

1	வார்டு எண்	3 -வது வார்டு
2	இவ்வார்டில் உள்ளடங்கிய பகுதிகளின் பெயர்கள்	ஆ.தி.காலனி
3	வார்டின் சராசரி மக்கள் தொகை	265
4	இவ்வார்டில் உள்ள கட்டடங்களின் எண்கள் (தெருவாரியாக)	ஆ.தி.காலனி 3/1-3/108எ=115
5	இவ்வார்டில் உள்ள வீடுகளின் எண்ணிக்கை (தெருவாரியாக)	ஆ.தி.காலனி 1-3=3, 5-18=14, 21-38=18, 40=1, 42-46=5, 48-53=6, 55-57=3, 57எ=1, 58-59=2, 61-66=6, 68-72=5, 72எ=1, 73-74=2, 77-87=11, 89-93=5, 95=1, 95எ=1, 96-97=2, 97எ=1, 98=1, 98எ=1, 99-102=4, 104-105=2, 107-108=2, 108எ=1 மொத்தம் =99
6	இவ்வார்டின் எல்லைகள்	
	வடக்கு	முருகன்வீடு
	கிழக்கு	மருதைவீரன் வீடு
	தெற்கு	சல்லிகுழி குட்டை
	மேற்கு	பாண்டிராஜ் தோட்டம்
7	இவ்வார்டின் மொத்த மக்கள் தொகை	284
8	தா.புதுக்கோட்டை உள்ளாட்சி அமைப்பில் உள்ள இவ்வார்டின் மக்கள் தொகை, ஒரு வார்டின் சராசரி மக்கள் தொகையை விட குறைவாகவோ/கூடுவாகவோ இருப்பின் அதற்கான காரணம்	
9	குறிப்பு	3/4,3/19,3/20,3/39,3/41,3/47,3/54,3/60,3/67,3/75,3/76,3/88,3/94,3/103,3/106, குடியிருப்பு கட்டிடங்கள் அல்லாதவை மற்றும் இடிக்கப்பட்ட கட்டிடங்கள்

இடம் ஒட்டன்சத்திரம்

தேதி

கையொப்பம்

பெயர்-பா. விஜயலட்சுமி

பதவி - ஊராட்சி வார்டு மறுவரையறை அலுவலர்/வட்டார வளர்ச்சி அலுவலர் (கி.ஊ)

கையொப்பம்

பெயர்- சி.எம்.முருகேசன்

பதவி - ஊராட்சி வார்டு மறுவரையறை அலுவலர்/வட்டார வளர்ச்சி அலுவலர்(வ.ஊ)

படிவம்
இணைப்பு - 2(அ)
ஊரகம்
(கிராம ஊராட்சி)

வரைவு வார்டு மறுவரையறைக்கான (Delimitation) அறிக்கை

மாவட்டத்தின் பெயர் - திண்டுக்கல்

ஊராட்சி ஒன்றியத்தின் பெயர் - ஒட்டன்சத்திரம்

கிராம ஊராட்சியின் பெயர் - தா.புதுக்கோட்டை

1	வார்டு எண்	4 -வது வார்டு
2	இவ்வார்டில் உள்ளடங்கிய பகுதிகளின் பெயர்கள்	சூசைநகர் தெற்கு தோட்டம்
3	வார்டின் சராசரி மக்கள் தொகை	265
4	இவ்வார்டில் உள்ள கட்டடங்களின் எண்கள் (தெருவாரியாக)	சூசைநகர் தெற்கு தோட்டம் 3/109-3/213=105
5	இவ்வார்டில் உள்ள வீடுகளின் எண்ணிக்கை (தெருவாரியாக)	சூசைநகர் தெற்கு தோட்டம் 3/109-3/130=22,132-136=5, 139=1, 141-142=2, 142எ=1, 144-145=2, 147-150=4, 152=1, 154-156=3, 158=1, 160-161=2, 165-174=10, 176-213=38 மொத்தம் = 92
6	இவ்வார்டின் எல்லைகள்	
	வடக்கு	ஊராட்சி மன்ற அலுவலகம்
	கிழக்கு	சூசைநகர்
	தெற்கு	தேவி சேம்பர் தோட்டம்
	மேற்கு	சின்ராசு தோட்டம்
7	இவ்வார்டின் மொத்த மக்கள் தொகை	264
8	தா.புதுக்கோட்டை உள்ளாட்சி அமைப்பில் உள்ள இவ்வார்டின் மக்கள் தொகை, ஒரு வார்டின் சராசரி மக்கள் தொகையை விட குறைவாகவோ/கூடுலாகவோ இருப்பின் அதற்கான காரணம்	
9	குறிப்பு	3/131,3/137-138,3/140,3/143,3/146, 3/151,3/153,3/157, 3/159,3/162-3/164,3/175, குடியிருப்பு கட்டிடங்கள் அல்லாதவை மற்றும் இடிக்கப்பட்ட கட்டிடங்கள்

இடம் ஒட்டன்சத்திரம்
தேதி

கையொப்பம்

பெயர்-பா. விஜயலட்சுமி

பதவி - ஊராட்சி வார்டு மறுவரையறை அலுவலர்/வட்டார வளர்ச்சி அலுவலர் (கி.ஊ)

கையொப்பம்

பெயர்- சி.எம்.முருகேசன்

பதவி - ஊராட்சி வார்டு மறுவரையறை அலுவலர்/வட்டார வளர்ச்சி அலுவலர்(வ.ஊ)

படிவம்
இணைப்பு - 2(அ)
ஊரகம்
(கிராம ஊராட்சி)

வரைவு வார்டு மறுவரையறைக்கான (Delimitation) அறிக்கை

மாவட்டத்தின் பெயர் - திண்டுக்கல்

ஊராட்சி ஒன்றியத்தின் பெயர் - ஒட்டன்சத்திரம்

கிராம ஊராட்சியின் பெயர் - தா.புதுக்கோட்டை

1	வார்டு எண்	5 -வது வார்டு
2	இவ்வார்டில் உள்ளடங்கிய பகுதிகளின் பெயர்கள்	முனியப்பன் கோவில் தெரு தோட்டம்
3	வார்டின் சராசரி மக்கள் தொகை	265
4	இவ்வார்டில் உள்ள கட்டடங்களின் எண்கள் (தெருவாரியாக)	முனியப்பன் கோவில் தெரு தோட்டம் 2/1-2/100=101
5	இவ்வார்டில் உள்ள வீடுகளின் எண்ணிக்கை (தெருவாரியாக)	முனியப்பன் கோவில் தெரு தோட்டம் 1=1, 3-12=10, 13-15=3, 17-19=3, 21=1, 23=1, 25-27=3, 28-35=8, 37-39=3, 41-45=5, 48-51=4, 53-57=5, 57எ=1, 58-59=2, 61-62=2, 65-84=20, 86-93=8, 95-100=6 மொத்தம் = 86
6	இவ்வார்டின் எல்லைகள்	
	வடக்கு	குப்புச்சாமி வீடு
	கிழக்கு	பழனியம்மாள் வீடு
	தெற்கு	பாண்டியன் வீடு
	மேற்கு	பாலசுப்பிரமணி தோட்டம்
7	இவ்வார்டின் மொத்த மக்கள் தொகை	247
8	தா.புதுக்கோட்டை உள்ளாட்சி அமைப்பில் உள்ள இவ்வார்டின் மக்கள் தொகை, ஒரு வார்டின் சராசரி மக்கள் தொகையை விட குறைவாகவோ/கூடு லாகவோ இருப்பின் அதற்கான காரணம்	
9	குறிப்பு	2/2,2/16,2/20,2/22,2/24,2/36,2/40,2/46,2/47,2/52,2/60,2/63,2/64,2/85,2/94, குடியிருப்பு கட்டிடங்கள் அல்லாதவை மற்றும் இடிக்கப்பட்ட கட்டிடங்கள்

இடம் ஒட்டன்சத்திரம்
தேதி

கையொப்பம்

பெயர்-பா. விஜயலட்சுமி

பதவி - ஊராட்சி வார்டு மறுவரையறை அலுவலர்/வட்டார

வளர்ச்சி அலுவலர் (கி.ஊ)

கையொப்பம்

பெயர்- சி.எம்.முருகேசன்

பதவி - ஊராட்சி வார்டு மறுவரையறை

அலுவலர்/வட்டார வளர்ச்சி அலுவலர்(வ.ஊ)

படிவம்
இணைப்பு - 2(அ)
ஊரகம்
(கிராம ஊராட்சி)

வரைவு வார்டு மறுவரையறைக்கான (Delimitation) அறிக்கை

மாவட்டத்தின் பெயர் - திண்டுக்கல்

ஊராட்சி ஒன்றியத்தின் பெயர் - ஒட்டன்சத்திரம்

கிராம ஊராட்சியின் பெயர் - தா.புதுக்கோட்டை

1	வார்டு எண்	6 -வது வார்டு
2	இவ்வார்டில் உள்ளடங்கிய பகுதிகளின் பெயர்கள்	காந்தி நகர் , அண்ணாநகர்
3	வார்டின் சராசரி மக்கள் தொகை	265
4	இவ்வார்டில் உள்ள கட்டடங்களின் எண்கள் (தெருவாரியாக)	காந்தி நகர் , அண்ணாநகர் 4/1-4/60,4/177-4/194=99
5	இவ்வார்டில் உள்ள வீடுகளின் எண்ணிக்கை (தெருவாரியாக)	காந்தி நகர் , அண்ணாநகர் 1-7=7, 7எ=1, 8-9=2, 9எ=1, 10-11=2, 11எ=1, 11பி=1, 12=1, 12எ=1, 13-14=2, 14எ=1, 15=1, 15எ=1, 15பி=1, 17=1, 18=1, 18எ=1, 19-20=2, 20எ=1, 21=1, 21எ=1, 21பி=1, 22-23=2, 23எ=1, 23பி=1, 23சி=1, 24=1, 24எ=1, 26-31=6, 31எ=1, 32=1, 32எ=1, 32பி=1, 33-34=2, 36-44=9, 44எ=1, 45-47=3, 47எ=1, 48-54=7, 56-60=5, 4/177-4/194=18 மொத்தம்= 95
6	இவ்வார்டின் எல்லைகள்	
	வடக்கு	நடராஜ் நாடார் வீடு
	கிழக்கு	பெருமாள் வீடு
	தெற்கு	சாந்தி வீடு
	மேற்கு	காந்தி நகர்
7	இவ்வார்டின் மொத்த மக்கள் தொகை	272
8	தொ.புதுக்கோட்டை உள்ளாட்சி அமைப்பில் உள்ள இவ்வார்டின் மக்கள் தொகை, ஒரு வார்டின் சராசரி மக்கள் தொகையை விட குறைவாகவோ/கூடு வாகவோ இருப்பின் அதற்கான காரணம்	
9	குறிப்பு	4/16,4/25,4/35,4/55, காலியிடம் மற்றும் இடிக்கப்பட்ட கட்டிடங்கள்

இடம் ஒட்டன்சத்திரம்
தேதி

கையொப்பம்

பெயர்-பா. விஜயலட்சுமி

பதவி - ஊராட்சி வார்டு மறுவரையறை அலுவலர்/வட்டார வளர்ச்சி அலுவலர் (கி.ஊ)

கையொப்பம்

பெயர்- சி.எம்.முருகேசன்

பதவி - ஊராட்சி வார்டு மறுவரையறை அலுவலர்/வட்டார வளர்ச்சி அலுவலர்(வ.ஊ)

படிவம்
இணைப்பு - 2(அ)
ஊரகம்
(கிராம ஊராட்சி)

வரைவு வார்டு மறுவரையறைக்கான (Delimitation) அறிக்கை

மாவட்டத்தின் பெயர் - திண்டுக்கல்

ஊராட்சி ஒன்றியத்தின் பெயர் - ஒட்டன்சத்திரம்

கிராம ஊராட்சியின் பெயர் - தா.புதுக்கோட்டை

1	வார்டு எண்	7 -வது வார்டு
2	இவ்வார்டில் உள்ளடங்கிய பகுதிகளின் பெயர்கள்	பொது தெரு தோட்டம்
3	வார்டின் சராசரி மக்கள் தொகை	265
4	இவ்வார்டில் உள்ள கட்டடங்களின் எண்கள் (தெருவாரியாக)	பொது தெரு தோட்டம் 7/1-7/93=93
5	இவ்வார்டில் உள்ள வீடுகளின் எண்ணிக்கை (தெருவாரியாக)	பொது தெரு தோட்டம் 1-16=16, 18-32=15, 34-55=22, 57-68=12, 70-93=24 கூடிவய= 89
6	இவ்வார்டின் எல்லைகள்	
	வடக்கு	பொன்னாகவுண்டர் தோட்டம்
	கிழக்கு	புதுக்குளம்
	தெற்கு	மலை அடிவாரம்
	மேற்கு	பொண்வண்டு கரடு
7	இவ்வார்டின் மொத்த மக்கள் தொகை	255
8	தா.புதுக்கோட்டை உள்ளாட்சி அமைப்பில் உள்ள இவ்வார்டின் மக்கள் தொகை, ஒரு வார்டின் சராசரி மக்கள் தொகையை விட குறைவாகவோ/கூடு லாகவோ இருப்பின் அதற்கான காரணம்	
9	குறிப்பு	7/17,7/33,7/56,7/69, குடியிருப்பு பகுதிகள் அல்லாத கட்டிடங்கள்

இடம் ஒட்டன்சத்திரம்
தேதி

கையொப்பம்

பெயர்-பா. விஜயலட்சுமி

பதவி - ஊராட்சி வார்டு மறுவரையறை அலுவலர்/வட்டார வளர்ச்சி அலுவலர் (கி.ஊ)

கையொப்பம்

பெயர்- சி.எம்.முருகேசன்

பதவி - ஊராட்சி வார்டு மறுவரையறை அலுவலர்/வட்டார வளர்ச்சி அலுவலர்(வ.ஊ)

படிவம்
இணைப்பு - 2(அ)
ஊரகம்
(கிராம ஊராட்சி)

வரைவு வார்டு மறுவரையறைக்கான (Delimitation) அறிக்கை

மாவட்டத்தின் பெயர் - திண்டுக்கல்

ஊராட்சி ஒன்றியத்தின் பெயர் - ஒட்டன்சத்திரம்

கிராம ஊராட்சியின் பெயர் - தா.புதுக்கோட்டை

1	வார்டு எண்	8 -வது வார்டு
2	இவ்வார்டில் உள்ளடங்கிய பகுதிகளின் பெயர்கள்	தாசரிபட்டி பொது தெரு
3	வார்டின் சராசரி மக்கள் தொகை	265
4	இவ்வார்டில் உள்ள கட்டடங்களின் எண்கள் (தெருவாரியாக)	தாசரிபட்டி பொது தெரு 4/63-4/176=114
5	இவ்வார்டில் உள்ள வீடுகளின் எண்ணிக்கை (தெருவாரியாக)	தாசரிபட்டி பொது தெரு 63-65=3, 67-70=4, 70எ=1, 71-81=11, 83-88=6, 90-96=7, 97=1, 99=1, 102-105=4, 108-109=2, 109எ=1, 110-111=2, 113=1, 115-116=2, 118-120=3, 121எ=1, 122-126=5, 130-138=9, 140-142=3, 144-149=6, 149எ=1, 150-152=3, 154-166=13, 166எ=1, 167-169=3, 169எ=1, 170-171=2, 173-176=4 மொத்தம்= 101
6	இவ்வார்டின் எல்லைகள்	
	வடக்கு	மணியன் வீடு
	கிழக்கு	ஆறுமுகம் டீஸ்டால்
	தெற்கு	ஊராட்சி ஒன்றிய துவக்கப்பள்ளி
	மேற்கு	கருப்புச்சாமி வீடு
7	இவ்வார்டின் மொத்த மக்கள் தொகை	290
8	தா.புதுக்கோட்டை உள்ளாட்சி அமைப்பில் உள்ள இவ்வார்டின் மக்கள் தொகை, ஒரு வார்டின் சராசரி மக்கள் தொகையை விட குறைவாகவோ/கூடுவாகவோ இருப்பின் அதற்கான காரணம்	
9	குறிப்பு	4/,66,4/82,4/89,4/98,4/100,4/101,4/106-4/107,4/112,4/114,4/117,4/127-4/129,4/139,4/143,4/153,4/172 = குடியிருப்புக் கட்டிடங்கள் அல்லாதவை

இடம் ஒட்டன்சத்திரம்

தேதி

கையொப்பம்

பெயர்-பா. விஜயலட்சுமி

பதவி - ஊராட்சி வார்டு மறுவரையறை அலுவலர்/வட்டார

வளர்ச்சி அலுவலர் (கி.ஊ)

கையொப்பம்

பெயர்- சி.எம்.முருகேசன்

பதவி - ஊராட்சி வார்டு மறுவரையறை

அலுவலர்/வட்டார வளர்ச்சி அலுவலர்(வ.ஊ)

படிவம்
இணைப்பு - 2(அ)
ஊரகம்
(கிராம ஊராட்சி)

வரைவு வார்டு மறுவரையறைக்கான (Delimitation) அறிக்கை

மாவட்டத்தின் பெயர் - திண்டுக்கல்

ஊராட்சி ஒன்றியத்தின் பெயர் - ஒட்டன்சத்திரம்

கிராம ஊராட்சியின் பெயர் - தா.புதுக்கோட்டை

1	வார்டு எண்	9 -வது வார்டு
2	இவ்வார்டில் உள்ளடங்கிய பகுதிகளின் பெயர்கள்	தாசரிபட்டி ஆதி.காலனி மற்றும் ஸ்டாலின் நகர்
3	வார்டின் சராசரி மக்கள் தொகை	265
4	இவ்வார்டில் உள்ள கட்டடங்களின் எண்கள் (தெருவாரியாக)	தாசரிபட்டி கிழக்கு தெரு 5/1-5/52, ஸ்டாலின் நகர் 6/1-6/117=169
5	இவ்வார்டில் உள்ள வீடுகளின் எண்ணிக்கை (தெருவாரியாக)	தாசரிபட்டி ஆதி,காலனி 1-2=2, 4=1, 7-9=3, 11=1, 15-21=7, 23=1, 26=1, 28-30=3, 33-34=2, 39-40=2, 43-46=4, 48=1, 50-52=3, மொத்தம்=31 ஸ்டாலின் நகர் 6/1-3=3, 3எ=1, 4-9=6, 11=1, 14=1, 16-17=2, 19=1, 21-22=2, 25-26=2, 29-36=8, 38-42=5, 48-51=4, 52=1, 56=1, 61-62=2, 66-67=2, 77- 83=7, 86-97=12, 106-107=2, 109-117=9 மொத்தம் = 72 பெருமொத்தம்= 103
6	இவ்வார்டின் எல்லைகள்	
	வடக்கு	ஸ்டாலின் நகர் கோபால் வீடு
	கிழக்கு	மேரி வீடு
	தெற்கு	உடையன்குளம்
	மேற்கு	தாசரிபட்டி மயில்சாமி வீடு
7	இவ்வார்டின் மொத்த மக்கள் தொகை	294
8	தா.புதுக்கோட்டை உள்ளாட்சி அமைப்பில் உள்ள இவ்வார்டின் மக்கள் தொகை, ஒரு வார்டின் சராசரி மக்கள் தொகையை விட குறைவாகவோ/கூடுவாகவோ இருப்பின் அதற்கான காரணம்	
9	குறிப்பு	தாசரிபட்டி கிழக்குத் தெரு 5/3,5/5,-5/6,5/10,5/12-5/14,5/22,5/24,5/25,5/27,5/31-5/32,5/35-5/38,5/41-5/42,5/47,5/49, ஸ்டாலின் நகர் 6/10,6/12-6/13,6/15,6/18,6/20,6/23-6/24,6/27,6/28,6/43-6/47,6/53-6/55,6/57-6/60,6/63-65,6/68,76,684-85,698,-105,6/108 குடியிருப்புக் கட்டிடங்கள் அல்லாதவை

இடம் ஒட்டன்சத்திரம்
தேதி

கையொப்பம்

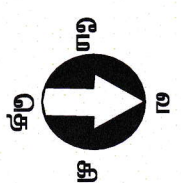
பெயர்-பா. விஜயலட்சுமி

பதவி - ஊராட்சி வார்டு மறுவரையறை அலுவலர்/வட்டார வளர்ச்சி அலுவலர் (கி.ஊ)

கையொப்பம்

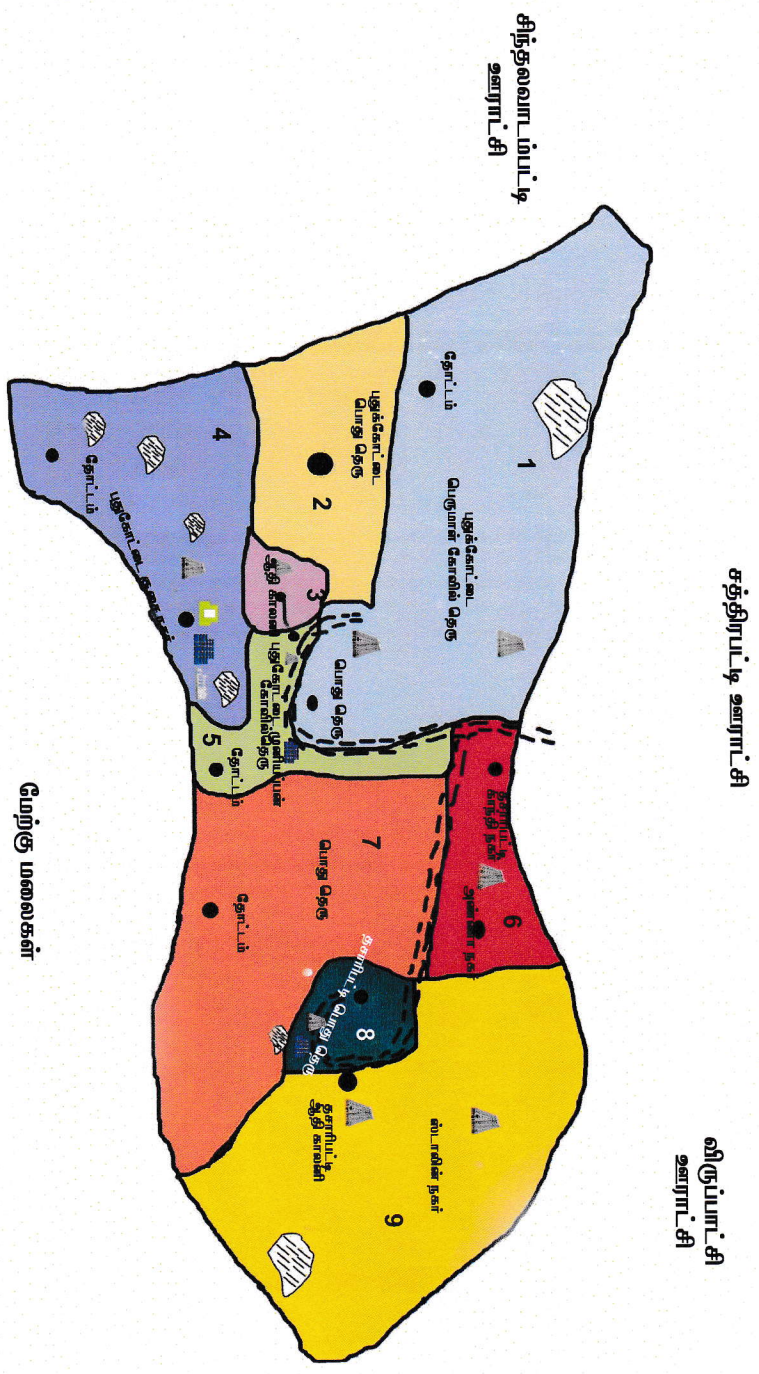

பெயர்- சி.எம்.முருகேசன்

பதவி - ஊராட்சி வார்டு மறுவரையறை அலுவலர்/வட்டார வளர்ச்சி அலுவலர்(வ.ஊ)



திண்டுக்கல் மாவட்டம்
ஒட்டன்சத்திரம் ஊராட்சி ஒன்றியம்
தா. புதுக்கோட்டை ஊராட்சி
வார்டு முன் மொழிவு

- கோவில்**
- உட்கடை கிராமம்
 - பள்ளி
 - தேவாலயம்
 - சாலை
 - ஊராட்சி மன்ற அலுவலகம்
 - குளம்



சிந்தலவாட்டம்பட்டி ஊராட்சி

சத்திரப்பட்டி ஊராட்சி

விருப்பாட்சி ஊராட்சி

மேற்கு மலைகள்

வட்டார வளர்ச்சி அலுவலர் (கி.என்) ஒட்டன்சத்திரம்

வட்டார வளர்ச்சி அலுவலர் (வ.என்) ஒட்டன்சத்திரம்

உதவி பொறியாளர் ஒட்டன்சத்திரம்

வ. எண்	வார்டு எண்	உட்கடை கிராமம் பகுதி	சதவ எண்/ வீடுகளின் எண்ணிக்கை	மக்கள் தொகை
1	1	மெருபள்ளி காலனி தெரு, பொது தெரு, தோட்டம்	84	241
2	2	பொது தெரு	83	238
3	3	ஆதிராவலி காலனி	99	284
4	4	குரைசன் தெற்கு தோட்டம்	92	264
5	5	முனிப்பன் காலனி தெரு தோட்டம்	86	247
6	6	காந்தி நகர், அண்ணாரன்	95	272
7	7	பொது தெரு தோட்டம்	89	255
8	8	தாசரிபட்டி, பொது தெரு	101	290
9	9	தாசரிபட்டி, ஆதிராவலி காலனி, ஸ்டாலின் நகர்	103	294
மொத்தம்			832	2385