

இணைப்பு -1 (அ)

(கிராம ஊராட்சி)

வார்டு மறுவரையறை (Delimitation) செய்வதற்கான வரைவு கருத்துரவிற்கான அடிப்படை விபரங்கள்

மாவட்டத்தின் பெயர் : திண்டுக்கல்
 ஊராட்சி ஒன்றியத்தின் பெயர் : நிலக்கோட்டை
 கிராம ஊராட்சியின் பெயர் : விளாம்பட்டி

வ.எண்	கிராம ஊராட்சியின் பெயர்	2011 கணக்கெடுப்பு மக்கள் தொகை	நிர்ணயிக்கப்பட்ட மொத்த வார்டுகளின் எண்ணிக்கை	குடியிருப்பு கட்டடங்களின் மொத்த எண்ணிக்கை	ஒரு வார்டின் சராசரி மக்கள் தொகை கலம் (3) / கலம்(4)	ஒரு வார்டின் சராசரி குடியிருப்பு கட்டடங்களின் எண்ணிக்கை கலம் (5) / கலம் (4)	ஒரு வீட்டின் சராசரி மக்கள் தொகை கலம் (6) / கலம் (7)	உத்தேசிக்கப்பட்ட வார்டின் எண்ணிக்கை	உத்தேசிக்கப்பட்டுள்ள வார்டில் உள்ள குடியிருப்பு கட்டடங்களின் எண்ணிக்கை	உத்தேசிக்கப்பட்டுள்ள வார்டில் மதிப்பீடு செய்யப்படும் மக்கள் தொகை கலம் (8) x கலம் (10)	மதிப்பீடு செய்யப்படும் மக்கள் தொகைக்கும் சராசரி மக்கள் தொகைக்கும் உள்ள வித்தியாசம் கலம் (11) - கலம் (6)	மதிப்பீடு செய்யப்படும் மக்கள் தொகைக்கும் சராசரி மக்கள் தொகைக்கும் உள்ள வித்தியாசத்தின் விழுக்காடு (12) x 100 / கலம் (6)	வித்தியாசத்திற்கான காரணம்	குறிப்பு
(1)	(2)	(3)	(4)	(5)	(6)	(7)	(8)	(9)	(10)	(11)	(12)	(13)	(14)	(15)
1	விளாம்பட்டி	2589	9	874	288	97.1	2.96	1	75	222	-66	-22.83		
								2	101	299	11	3.94		
								3	81	240	-48	-16.57		
								4	101	299	11	3.94		
								5	120	356	68	23.75		
								6	101	299	11	3.94		
								7	75	222	-66	-22.83		
								8	115	341	53	18.54		
								9	105	311	23	8.11		
	மொத்தம்	2589	9	874					874	2589				

இடம்: நிலக்கோட்டை

கையொப்பம் :

கையொப்பம் :

நாள் : 01.12.2017

பெயர் : மா.செல்வராஜ்

பெயர் : க.லட்சுமிகலா

பதவி : வார்டு மறுவரையறை அலுவலர் /
 வட்டார வளர்ச்சி அலுவலர் (கி.ஊ.)
 ஊராட்சி ஒன்றியம், நிலக்கோட்டை

பதவி : வார்டு மறுவரையறை அலுவலர் /
 வட்டார வளர்ச்சி அலுவலர் (வ.ஊ.)
 ஊராட்சி ஒன்றியம், நிலக்கோட்டை

இணைப்பு - 2 (அ)

(கிராம ஊராட்சி)

வரைவு வார்டு மறுவரையறைக்கான (Delimitation) அறிக்கை

மாவட்டத்தின் பெயர் : திண்டுக்கல்
 ஊராட்சி ஒன்றியத்தின் பெயர் : நிலக்கோட்டை
 கிராம ஊராட்சியின் பெயர் : விளாம்பட்டி

1	வார்டு எண்	1	
2	இவ்வார்டில் உள்ளடங்கிய பகுதிகளின் பெயர்கள்	விளாம்பட்டி மெயின்ரோடு விளாம்பட்டி நடுத்தெரு விளாம்பட்டி பள்ளிவாசல் தெரு	
3	வாாடிண் சராசரி மக்கள் தொகை	288	
4	இவ்வார்டில் உள்ள கட்டடங்களின் எண்கள் (தெருவாரியாக)	<u>தெருவின் பெயர் : விளாம்பட்டி மெயின்ரோடு</u> கட்டிடம் எண் : 1 முதல் 10 1வது வார்டு <u>தெருவின் பெயர் : விளாம்பட்டி நடுத்தெரு</u> கட்டிடம் எண் : 8 முதல் 17 1வது வார்டு <u>தெருவின் பெயர் : விளாம்பட்டி பள்ளிவாசல் தெரு</u> கட்டிடம் எண் : 18 முதல் 71, 166எ 1வது வார்டு	
5	இவ்வார்டில் உள்ள வீடுகளின் எண்ணிக்கை (தெருவாரியாக)	<u>வார்டு எண். 1</u> <u>தெருவின் பெயர் : விளாம்பட்டி மெயின்ரோடு</u> 1 முதல் 10 -10 <u>தெருவின் பெயர் : விளாம்பட்டி நடுத்தெரு</u> 8 முதல் 17 - 10 <u>தெருவின் பெயர் : விளாம்பட்டி பள்ளிவாசல் தெரு</u> 18 முதல் 71, 166எ - 55	10 10 55
6	இவ்வார்டின் எல்லைகள்		
	வடக்கு	பாண்டியன் பிள்ளை வீடு	
	கிழக்கு	தேவேந்திரன் வீடு	
	தெற்கு	மெயின்ரோடு	
	மேற்கு	காளியம்மன் கோவில்	
7	இவ்வார்டின் மொத்த மக்கள் தொகை	222	
8	விளாம்பட்டி உள்ளாட்சி அமைப்பில் உள்ள இவ்வார்டின் மக்கள் தொகை, ஒரு வார்டின் சராசரி மக்கள் தொகையை விட குறைவாகவோ / கூடுதலாகவோ இருப்பின் அதற்கான காரணம்	-22.83%	
9	குறிப்பு		

இடம்: நிலக்கோட்டை

கையொப்பம் :

பெயர் : மா.செல்வராஜ்

பதவி : வார்டு மறுவரையறை அலுவலர்/

வட்டார வளர்ச்சி அலுவலர் (கி.ஊ.)

ஊராட்சி ஒன்றியம், நிலக்கோட்டை

நாள் : 01.12.2017

கையொப்பம் :

பெயர் : க.லட்சுமிகலா

பதவி : வார்டு மறுவரையறை அலுவலர்/

வட்டார வளர்ச்சி அலுவலர் (வ.ஊ.)

ஊராட்சி ஒன்றியம், நிலக்கோட்டை

இணைப்பு - 2 (அ)

(கிராம ஊராட்சி)

வரைவு வார்டு மறுவரையறைக்கான (Delimitation) அறிக்கை

மாவட்டத்தின் பெயர் : திண்டுக்கல்
 ஊராட்சி ஒன்றியத்தின் பெயர் : நிலக்கோட்டை
 கிராம ஊராட்சியின் பெயர் : விளம்பட்டி

1	வார்டு எண்	2	
2	இவ்வார்டில் உள்ளடங்கிய பகுதிகளின் பெயர்கள்	விளம்பட்டி சிமிண்ட் பிளாட் தெரு விளம்பட்டி நடுத்தெரு விளம்பட்டி மெயின்ரோடு	
3	வாாடின் சராசரி மக்கள் தொகை	288	
4	இவ்வார்டில் உள்ள கட்டிடங்களின் எண்கள் (தெருவாரியாக)	<u>தெருவின் பெயர் : விளம்பட்டி சிமிண்ட் பிளாட் தெரு</u> கட்டிடம் எண். 56, 73 முதல் 100 2வது வார்டு <u>தெருவின் பெயர் : விளம்பட்டி நடுத்தெரு</u> கட்டிடம் எண். 101 முதல் 160 2வது வார்டு <u>தெருவின் பெயர் : விளம்பட்டி மெயின்ரோடு</u> கட்டிடம் எண். 170 முதல் 174, 182 2வது வார்டு	
5	இவ்வார்டில் உள்ள வீடுகளின் எண்ணிக்கை (தெருவாரியாக)	<u>வார்டு எண். 2</u> <u>தெருவின் பெயர் : விளம்பட்டி சிமிண்ட் பிளாட் தெரு</u> 56, 73 முதல் 100 - 29 <u>தெருவின் பெயர் : விளம்பட்டி நடுத்தெரு</u> 101 முதல் 166 - 66 <u>தெருவின் பெயர் : விளம்பட்டி மெயின்ரோடு</u> 170 முதல் 174, 182 - 6	29 66 6
6	இவ்வார்டின் எல்லைகள்		
	வடக்கு	ராசு முதலியார் வீடு	
	கிழக்கு	பாட்சா ரைஸ்மில்	
	தெற்கு	மதுரை மெயின்ரோடு	
	மேற்கு	மதுரை மெயின்ரோடு	
7	இவ்வார்டின் மொத்த மக்கள் தொகை	299	
8	விளம்பட்டி உள்ளாட்சி அமைப்பில் உள்ள இவ்வார்டின் மக்கள் தொகை, ஒரு வார்டின் சராசரி மக்கள் தொகையை விட குறைவாகவோ / கூடுதலாகவோ இருப்பின் அதற்கான காரணம்	3.94%	
9	குறிப்பு		

இடம்: நிலக்கோட்டை கையொப்பம் :
 பெயர் : மா.செல்வராஜ்
 நாள் : 01.12.2017 பதவி : வார்டு மறுவரையறை அலுவலர்/
 வட்டார வளர்ச்சி அலுவலர் (கி.ஊ.)
 ஊராட்சி ஒன்றியம், நிலக்கோட்டை

கையொப்பம் :
 பெயர் : க.லட்சுமிகலா
 பதவி : வார்டு மறுவரையறை அலுவலர்/
 வட்டார வளர்ச்சி அலுவலர் (வ.ஊ.)
 ஊராட்சி ஒன்றியம், நிலக்கோட்டை

இணைப்பு - 2 (அ)

(கிராம ஊராட்சி)

வரைவு வார்டு மறுவரையறைக்கான (Delimitation) அறிக்கை

மாவட்டத்தின் பெயர் : திண்டுக்கல்
 ஊராட்சி ஒன்றியத்தின் பெயர் : நிலக்கோட்டை
 கிராம ஊராட்சியின் பெயர் : விளம்பட்டி

1	வார்டு எண்	3	
2	இவ்வார்டில் உள்ளடங்கிய பகுதிகளின் பெயர்கள்	விளம்பட்டி பழனியாண்டவர் கோவில் தெரு விளம்பட்டி மூப்பனார் தெரு	
3	வாாடின் சராசரி மக்கள் தொகை	288	
4	இவ்வார்டில் உள்ள கட்டடங்களின் எண்கள் (தெருவாரியாக)	தெருவின் பெயர் : விளம்பட்டி பழனியாண்டவர் கோவில் தெரு கட்டிடம் எண். 48 முதல் 51, 57 முதல் 71 3வது வார்டு தெருவின் பெயர் : விளம்பட்டி மூப்பனார் தெரு கட்டிடம் எண். 148 முதல் 164, 169 முதல் 173, 4 முதல் 43 3வது வார்டு	
5	இவ்வார்டில் உள்ள வீடுகளின் எண்ணிக்கை (தெருவாரியாக)	வார்டு எண். 3 தெருவின் பெயர் : விளம்பட்டி பழனியாண்டவர் கோவில் தெரு 48 முதல் 51-4, 57 முதல் 71-15 தெருவின் பெயர் : விளம்பட்டி மூப்பனார் தெரு 148 முதல் 164-17, 169 முதல் 173-5, 4 முதல் 43-40	19 62
6	இவ்வார்டின் எல்லைகள்		
	வடக்கு	மதுரை மெயின்ரோடு	
	கிழக்கு	மேல்நிலைத் தொட்டி	
	தெற்கு	மூன்றுகண் பாலம்	
	மேற்கு	சாவடி	
7	இவ்வார்டின் மொத்த மக்கள் தொகை	240	
8	விளம்பட்டி உள்ளாட்சி அமைப்பில் உள்ள இவ்வார்டின் மக்கள் தொகை, ஒரு வார்டின் சராசரி மக்கள் தொகையை விட குறைவாகவோ / கூடுதலாகவோ இருப்பின் அதற்கான காரணம்	-16.57%	
9	குறிப்பு		

இடம்: நிலக்கோட்டை

கையொப்பம் :

பெயர் : மா.செல்வராஜ்

பதவி : வார்டு மறுவரையறை அலுவலர்/

வட்டார வளர்ச்சி அலுவலர் (கி.ஊ.)

ஊராட்சி ஒன்றியம், நிலக்கோட்டை

நாள் : 01.12.2017

கையொப்பம் :

பெயர் : க.லட்சுமிகலா

பதவி : வார்டு மறுவரையறை அலுவலர்/

வட்டார வளர்ச்சி அலுவலர் (வ.ஊ.)

ஊராட்சி ஒன்றியம், நிலக்கோட்டை

இணைப்பு - 2 (அ)

(கிராம ஊராட்சி)

வரைவு வார்டு மறுவரையறைக்கான (Delimitation) அறிக்கை

மாவட்டத்தின் பெயர் : திண்டுக்கல்
 ஊராட்சி ஒன்றியத்தின் பெயர் : நிலக்கோட்டை
 கிராம ஊராட்சியின் பெயர் : விளம்பட்டி

1	வார்டு எண்	4	
2	இவ்வார்டில் உள்ளடங்கிய பகுதிகளின் பெயர்கள்	விளம்பட்டி அம்மன்கோவில் தெரு விளம்பட்டி டோபி காலனி மேற்குத்தெரு	
3	வார்டின் சராசரி மக்கள் தொகை	288	
4	இவ்வார்டில் உள்ள கட்டடங்களின் எண்கள் (தெருவாரியாக)	தெருவின் பெயர் : விளம்பட்டி அம்மன்கோவில் தெரு கட்டிடம் எண். 75 முதல் 100 4வது வார்டு தெருவின் பெயர் : விளம்பட்டி டோபி காலனி மேற்குத்தெரு கட்டிடம் எண். 101 முதல் 175 4வது வார்டு	
5	இவ்வார்டில் உள்ள வீடுகளின் எண்ணிக்கை (தெருவாரியாக)	வார்டு எண். 4 தெருவின் பெயர் : விளம்பட்டி அம்மன்கோவில் தெரு 75 முதல் 100 - 26 தெருவின் பெயர் : விளம்பட்டி டோபி காலனி மேற்குத்தெரு 101 முதல் 175 - 75	26 75
6	இவ்வார்டின் எல்லைகள்		
	வடக்கு	மெயின்ரோடு	
	கிழக்கு	அப்பாஸ் கடை	
	தெற்கு	டோபி காலனி	
	மேற்கு	கொன்றிமாயன் கோவில்	
7	இவ்வார்டின் மொத்த மக்கள் தொகை	299	
8	விளம்பட்டி உள்ளாட்சி அமைப்பில் உள்ள இவ்வார்டின் மக்கள் தொகை, ஒரு வார்டின் சராசரி மக்கள் தொகையை விட குறைவாகவோ / கூடுதலாகவோ இருப்பின் அதற்கான காரணம்	3.94%	
9	குறிப்பு		

இடம்: நிலக்கோட்டை

கையொப்பம் :

பெயர் : மா.செல்வராஜ்

பதவி : வார்டு மறுவரையறை அலுவலர்/

வட்டார வளர்ச்சி அலுவலர் (கி.ஊ.)

ஊராட்சி ஒன்றியம், நிலக்கோட்டை

நாள் : 01.12.2017

கையொப்பம் :

பெயர் : க.லட்சுமிகலா

பதவி : வார்டு மறுவரையறை அலுவலர்/

வட்டார வளர்ச்சி அலுவலர் (வ.ஊ.)

ஊராட்சி ஒன்றியம், நிலக்கோட்டை

இணைப்பு - 2 (அ)

(கிராம ஊராட்சி)

வரைவு வார்டு மறுவரையறைக்கான (Delimitation) அறிக்கை

மாவட்டத்தின் பெயர் : திண்டுக்கல்
 ஊராட்சி ஒன்றியத்தின் பெயர் : நிலக்கோட்டை
 கிராம ஊராட்சியின் பெயர் : விளம்பட்டி

1	வார்டு எண்	5	
2	இவ்வார்டில் உள்ளடங்கிய பகுதிகளின் பெயர்கள்	விளம்பட்டி கோணார் தெரு விளம்பட்டி மெயின் ரோடு	
3	வார்டின் சராசரி மக்கள் தொகை	288	
4	இவ்வார்டில் உள்ள கட்டடங்களின் எண்கள் (தெருவாரியாக)	<u>தெருவின் பெயர் : விளம்பட்டி கோணார் தெரு</u> கட்டிடம் எண். 217 முதல் 277 5வது வார்டு <u>தெருவின் பெயர் : விளம்பட்டி மெயின் ரோடு</u> கட்டிடம் எண். 1 முதல் 149 5வது வார்டு	
5	இவ்வார்டில் உள்ள வீடுகளின் எண்ணிக்கை (தெருவாரியாக)	<u>வார்டு எண். 5</u> <u>தெருவின் பெயர் : விளம்பட்டி கோணார் தெரு</u> 217 முதல் 287 -- 71 <u>தெருவின் பெயர் : விளம்பட்டி மெயின் ரோடு</u> 288 முதல் 336 -- 49	71 49
6	இவ்வார்டின் எல்லைகள்		
	வடக்கு	ஆதிகாலனி	
	கிழக்கு	கோணார் தெரு	
	தெற்கு	பெரியார் கால்வாய்	
	மேற்கு	அரசு கள்ளர் பள்ளி	
7	இவ்வார்டின் மொத்த மக்கள் தொகை	356	
8	<u>விளம்பட்டி</u> உள்ளாட்சி அமைப்பில் உள்ள இவ்வார்டின் மக்கள் தொகை, ஒரு வார்டின் சராசரி மக்கள் தொகையை விட குறைவாகவோ / கூடுதலாகவோ இருப்பின் அதற்கான காரணம்	23.75%	
9	குறிப்பு		

இடம்: நிலக்கோட்டை

கையொப்பம் :

பெயர் : மா.செல்வராஜ்

பதவி : வார்டு மறுவரையறை அலுவலர்/

வட்டார வளர்ச்சி அலுவலர் (கி.ஊ.)

ஊராட்சி ஒன்றியம், நிலக்கோட்டை

நாள் : 01.12.2017

கையொப்பம் :

பெயர் : க.லட்சுமிகலா

பதவி : வார்டு மறுவரையறை அலுவலர்/

வட்டார வளர்ச்சி அலுவலர் (வ.ஊ.)

ஊராட்சி ஒன்றியம், நிலக்கோட்டை

இணைப்பு - 2 (அ)

(கிராம ஊராட்சி)

வரைவு வார்டு மறுவரையறைக்கான (Delimitation) அறிக்கை

மாவட்டத்தின் பெயர் : திண்டுக்கல்
 ஊராட்சி ஒன்றியத்தின் பெயர் : நிலக்கோட்டை
 கிராம ஊராட்சியின் பெயர் : விளாம்பட்டி

1	வார்டு எண்	6	
2	இவ்வார்டில் உள்ளடங்கிய பகுதிகளின் பெயர்கள்	விளாம்பட்டி அம்மன்கோவில் தெரு விளாம்பட்டி ஆதிகாலனி விளாம்பட்டி மெயின்ரோடு	
3	வாாடின் சராசரி மக்கள் தொகை	288	
4	இவ்வார்டில் உள்ள கட்டடங்களின் எண்கள் (தெருவாரியாக)	<u>தெருவின் பெயர் : விளாம்பட்டி அம்மன் கோவில் தெரு</u> கட்டிடம் எண். 260 முதல் 326 6வது வார்டு <u>தெருவின் பெயர் : விளாம்பட்டி ஆதிகாலனி</u> கட்டிடம் எண். 237 முதல் 257 6வது வார்டு <u>தெருவின் பெயர் : விளாம்பட்டி மெயின்ரோடு</u> கட்டிடம் எண். 288 முதல் 301 6வது வார்டு	
5	இவ்வார்டில் உள்ள வீடுகளின் எண்ணிக்கை (தெருவாரியாக)	<u>வார்டு எண். 6</u> <u>தெருவின் பெயர் : விளாம்பட்டி அம்மன் கோவில் தெரு</u> 261 முதல் 326 - 66 <u>தெருவின் பெயர் : விளாம்பட்டி ஆதிகாலனி</u> 237 முதல் 257 - 21 <u>தெருவின் பெயர் : விளாம்பட்டி மெயின்ரோடு</u> 288 முதல் 301 - 14	66 21 14
6	இவ்வார்டின் எல்லைகள்		
	வடக்கு	அரசு கள்ளர் பள்ளி	
	கிழக்கு	சௌந்திரம்பிள்ளை தோட்டம்	
	தெற்கு	டோபி காலனி அய்யாவு வீடு	
	மேற்கு	அம்மன்கோவில்	
7	இவ்வார்டின் மொத்த மக்கள் தொகை	299	
8	விளாம்பட்டி உள்ளாட்சி அமைப்பில் உள்ள இவ்வார்டின் மக்கள் தொகை, ஒரு வார்டின் சராசரி மக்கள் தொகையை விட குறைவாகவோ / கூடுதலாகவோ இருப்பின் அதற்கான காரணம்	3.94%	
9	குறிப்பு		

இடம்: நிலக்கோட்டை

கையொப்பம் :

பெயர் : மா.செல்வராஜ்

பதவி : வார்டு மறுவரையறை அலுவலர்/

வட்டார வளர்ச்சி அலுவலர் (கி.ஊ.)

ஊராட்சி ஒன்றியம், நிலக்கோட்டை

நாள் : 01.12.2017

கையொப்பம் :

பெயர் : க.லட்சுமிகலா

பதவி : வார்டு மறுவரையறை அலுவலர்/

வட்டார வளர்ச்சி அலுவலர் (வ.ஊ.)

ஊராட்சி ஒன்றியம், நிலக்கோட்டை

இணைப்பு - 2 (அ)

(கிராம ஊராட்சி)

வரைவு வார்டு மறுவரையறைக்கான (Delimitation) அறிக்கை

மாவட்டத்தின் பெயர் : திண்டுக்கல்
 ஊராட்சி ஒன்றியத்தின் பெயர் : நிலக்கோட்டை
 கிராம ஊராட்சியின் பெயர் : விளம்பட்டி

1	வார்டு எண்	7	
2	இவ்வார்டில் உள்ளடங்கிய பகுதிகளின் பெயர்கள்	விளம்பட்டி அம்மன் கோவில் தெரு விளம்பட்டி டோபி காலனி கிழக்கு பகுதி	
3	வாடின சராசரி மக்கள் தொகை	288	
4	இவ்வார்டில் உள்ள கட்டடங்களின் எண்கள் (தெருவாரியாக)	தெருவின் பெயர் : விளம்பட்டி அம்மன் கோவில் தெரு கட்டிடம் எண். 291 முதல் 315 7வது வார்டு தெருவின் பெயர் : விளம்பட்டி டோபி காலனி கிழக்கு பகுதி கட்டிடம் எண். 316 முதல் 365 7வது வார்டு	
5	இவ்வார்டில் உள்ள வீடுகளின் எண்ணிக்கை (தெருவாரியாக)	வார்டு எண். 7 தெருவின் பெயர் : விளம்பட்டி அம்மன் கோவில் தெரு 291 முதல் 315 - 25 தெருவின் பெயர் : விளம்பட்டி டோபி காலனி கிழக்கு பகுதி 316 முதல் 365 - 50	25 50
6	இவ்வார்டின் எல்லைகள்		
	வடக்கு	சாவடி	
	கிழக்கு	டோபி காலனி	
	தெற்கு	போத்திராஜா கோவில்	
	மேற்கு	முத்தாலம்மன் கோவில்	
7	இவ்வார்டின் மொத்த மக்கள் தொகை	222	
8	விளம்பட்டி உள்ளாட்சி அமைப்பில் உள்ள இவ்வார்டின் மக்கள் தொகை, ஒரு வார்டின் சராசரி மக்கள் தொகையை விட குறைவாகவோ / கூடுதலாகவோ இருப்பின் அதற்கான காரணம்	-22.83%	
9	குறிப்பு		

இடம்: நிலக்கோட்டை

கையொப்பம் :

பெயர் : மா.செல்வராஜ்

பதவி : வார்டு மறுவரையறை அலுவலர்/

வட்டார வளர்ச்சி அலுவலர் (கி.ஊ.)

ஊராட்சி ஒன்றியம், நிலக்கோட்டை

நாள் : 01.12.2017

கையொப்பம் :

பெயர் : க.லட்சுமிகலா

பதவி : வார்டு மறுவரையறை அலுவலர்/

வட்டார வளர்ச்சி அலுவலர் (வ.ஊ.)

ஊராட்சி ஒன்றியம், நிலக்கோட்டை

இணைப்பு - 2 (அ)

(கிராம ஊராட்சி)

வரைவு வார்டு மறுவரையறைக்கான (Delimitation) அறிக்கை

மாவட்டத்தின் பெயர் : திண்டுக்கல்
 ஊராட்சி ஒன்றியத்தின் பெயர் : நிலக்கோட்டை
 கிராம ஊராட்சியின் பெயர் : விளாம்பட்டி

1	வார்டு எண்	8	
2	இவ்வார்டில் உள்ளடங்கிய பகுதிகளின் பெயர்கள்	முத்துலிங்கபுரம் காளியம்மன் கோவில் தெரு முத்துலிங்கபுரம் சந்தனமாரி கோவில் தெரு முத்துலிங்கபுரம் முத்தாலம்மன் கோவில் தெரு	
3	வார்டின் சராசரி மக்கள் தொகை	288	
4	இவ்வார்டில் உள்ள கட்டிடங்களின் எண்கள் (தெருவாரியாக)	தெருவின் பெயர் : முத்துலிங்கபுரம் காளியம்மன் கோவில் தெரு கட்டிடம் எண். 1 முதல் 50 8வது வார்டு தெருவின் பெயர் : முத்துலிங்கபுரம் சந்தனமாரி கோவில் தெரு கட்டிடம் எண். 76 முதல் 115 8வது வார்டு தெருவின் பெயர் : முத்துலிங்கபுரம் முத்தாலம்மன் கோவில் தெரு கட்டிடம் எண். 51 முதல் 75 8வது வார்டு	
5	இவ்வார்டில் உள்ள வீடுகளின் எண்ணிக்கை (தெருவாரியாக)	வார்டு எண். 8 தெருவின் பெயர் : முத்துலிங்கபுரம் காளியம்மன் கோவில் தெரு 1 முதல் 50 - 50 தெருவின் பெயர் : முத்துலிங்கபுரம் சந்தனமாரி கோவில் தெரு 76 முதல் 115 - 40 தெருவின் பெயர் : முத்துலிங்கபுரம் முத்தாலம்மன் கோவில் தெரு 51 முதல் 75 - 25	50 40 25
6	இவ்வார்டின் எல்லைகள்		
	வடக்கு	சந்தனமாரியம்மன் கோவில்	
	கிழக்கு	மேல்நிலைத்தொட்டி	
	தெற்கு	அங்கன்வாடி மையம்	
	மேற்கு	முத்தாலம்மன் கோவில்	
7	இவ்வார்டின் மொத்த மக்கள் தொகை	341	
8	விளாம்பட்டி உள்ளாட்சி அமைப்பில் உள்ள இவ்வார்டின் மக்கள் தொகை, ஒரு வார்டின் சராசரி மக்கள் தொகையை விட குறைவாகவோ / கூடுதலாகவோ இருப்பின் அதற்கான காரணம்	18.54%	
9	குறிப்பு		

இடம்: நிலக்கோட்டை

கையொப்பம் :

பெயர் : மா.செல்வராஜ்

பதவி : வார்டு மறுவரையறை அலுவலர்/

வட்டார வளர்ச்சி அலுவலர் (கி.ஊ.)

ஊராட்சி ஒன்றியம், நிலக்கோட்டை

நாள் : 01.12.2017

கையொப்பம் :

பெயர் : க.லட்சுமிகலா

பதவி : வார்டு மறுவரையறை அலுவலர்/

வட்டார வளர்ச்சி அலுவலர் (வ.ஊ.)

ஊராட்சி ஒன்றியம், நிலக்கோட்டை

இணைப்பு - 2 (அ)

(கிராம ஊராட்சி)

வரைவு வார்டு மறுவரையறைக்கான (Delimitation) அறிக்கை

மாவட்டத்தின் பெயர் : திண்டுக்கல்
 ஊராட்சி ஒன்றியத்தின் பெயர் : நிலக்கோட்டை
 கிராம ஊராட்சியின் பெயர் : விளம்பட்டி

1	வார்டு எண்	9	
2	இவ்வார்டில் உள்ளடங்கிய பகுதிகளின் பெயர்கள்	முத்துலிங்கபுரம் ஆதிகாலனி முத்துலிங்கபுரம் செம்மேடு முத்துலிங்கபுரம் பங்களா தெரு	
3	வாடின சராசரி மக்கள் தொகை	288	
4	இவ்வார்டில் உள்ள கட்டடங்களின் எண்கள் (தெருவாரியாக)	<u>தெருவின் பெயர் : முத்துலிங்கபுரம் ஆதிகாலனி</u> கட்டிடம் எண். 116 முதல் 209 9வது வார்டு <u>தெருவின் பெயர் : முத்துலிங்கபுரம் செம்மேடு</u> கட்டிடம் எண். 218 முதல் 220 9வது வார்டு <u>தெருவின் பெயர் : முத்துலிங்கபுரம் பங்களா தெரு</u> கட்டிடம் எண். 210 முதல் 217 9வது வார்டு	
5	இவ்வார்டில் உள்ள வீடுகளின் எண்ணிக்கை (தெருவாரியாக)	<u>வார்டு எண். 9</u> <u>தெருவின் பெயர் : முத்துலிங்கபுரம் ஆதிகாலனி</u> 116 முதல் 209 - 94 <u>தெருவின் பெயர் : முத்துலிங்கபுரம் செம்மேடு</u> 218 முதல் 220 - 3 <u>தெருவின் பெயர் : முத்துலிங்கபுரம் பங்களா தெரு</u> 210 முதல் 217 - 8	94 3 8
6	இவ்வார்டின் எல்லைகள்		
	வடக்கு	மெயின்ரோடு	
	கிழக்கு	பிள்ளையார்கோவில் தெரு	
	தெற்கு	அங்கன்வாடி மையம்	
	மேற்கு	பங்களா தெரு	
7	இவ்வார்டின் மொத்த மக்கள் தொகை	311	
8	விளம்பட்டி உள்ளாட்சி அமைப்பில் உள்ள இவ்வார்டின் மக்கள் தொகை, ஒரு வார்டின் சராசரி மக்கள் தொகையை விட குறைவாகவோ / கூடுதலாகவோ இருப்பின் அதற்கான காரணம்	8.11%	
9	குறிப்பு		

இடம்: நிலக்கோட்டை

கையொப்பம் :

பெயர் : மா.செல்வராஜ்

பதவி : வார்டு மறுவரையறை அலுவலர்/

வட்டார வளர்ச்சி அலுவலர் (கி.ஊ.)

ஊராட்சி ஒன்றியம், நிலக்கோட்டை

நாள் : 01.12.2017

கையொப்பம் :

பெயர் : கலட்சுமிகலா

பதவி : வார்டு மறுவரையறை அலுவலர்/

வட்டார வளர்ச்சி அலுவலர் (வ.ஊ.)

ஊராட்சி ஒன்றியம், நிலக்கோட்டை

படிவம்

ஊரகம்

இணைப்பு -4 (அ)

(கிராம ஊராட்சி)

விளாம்பட்டி கிராம ஊராட்சி உள்ளாட்சி அமைப்பு
வார்டு மறுவரையறை (Delimitation) கருத்துருவின்
ஒருங்கிணைக்கப்பட்ட தொகுப்பு

மாவட்டத்தின் பெயர் : திண்டுக்கல்
ஊராட்சி ஒன்றியத்தின் பெயர் : நிலக்கோட்டை
கிராம ஊராட்சியின் பெயர் : விளாம்பட்டி

வார்டு எண்	மொத்த மக்கள் தொகை	வார்டின் எல்லைகள்			
		வடக்கு	கிழக்கு	தெற்கு	மேற்கு
(1)	(2)	(3)	(4)	(5)	(6)
1	222	பாண்டியன் பிள்ளை வீடு	தேவேந்திரன் வீடு	மெயின்ரோடு	காளியம்மன் கோவில்
2	299	ராசு முதலியார் வீடு	பாட்சா ரைஸ்மில்	மதுரை மெயின்ரோடு	மதுரை மெயின்ரோடு
3	240	மதுரை மெயின்ரோடு	மேல்நிலைத் தொட்டி	மூன்றுகண் பாலம்	சாவடி
4	299	மெயின்ரோடு	அப்பாஸ் கடை	டோபி காலனி	கொன்றிமாயன் கோவில்
5	356	ஆதிகாலனி	கோனார் தெரு	பெரியார் கால்வாய்	அரசு கள்ளர் பள்ளி
6	299	அரசு கள்ளர் பள்ளி	சௌந்திரம்பிள்ளை தோட்டம்	டோபி காலனி அய்யாவு வீடு	அம்மன்கோவில்

வார்டு எண்	மொத்த மக்கள் தொகை	வார்டின் எல்லைகள்			
		வடக்கு	கிழக்கு	தெற்கு	மேற்கு
(1)	(2)	(3)	(4)	(5)	(6)
7	222	சாவடி	டோபி காலனி	போத்திராஜா கோவில்	முத்தாலம்மன் கோவில்
8	341	சந்தனமாரியம்மன் கோவில்	மேல்நிலைத்தொட்டி	அங்கன்வாடி மையம்	முத்தாலம்மன் கோவில்
9	311	மெயின்ரோடு	பிள்ளையார்கோவில் தெரு	அங்கன்வாடி மையம்	பங்களா தெரு

இடம் : நிலக்கோட்டை

நாள் : 01.12.2017

கையொப்பம் :


பெயர் : மா.செல்வராஜ்

பதவி : வார்டு மறுவரையறை அலுவலர்/
வட்டார வளர்ச்சி அலுவலர் (கி.ஊ.)
ஊராட்சி ஒன்றியம், நிலக்கோட்டை

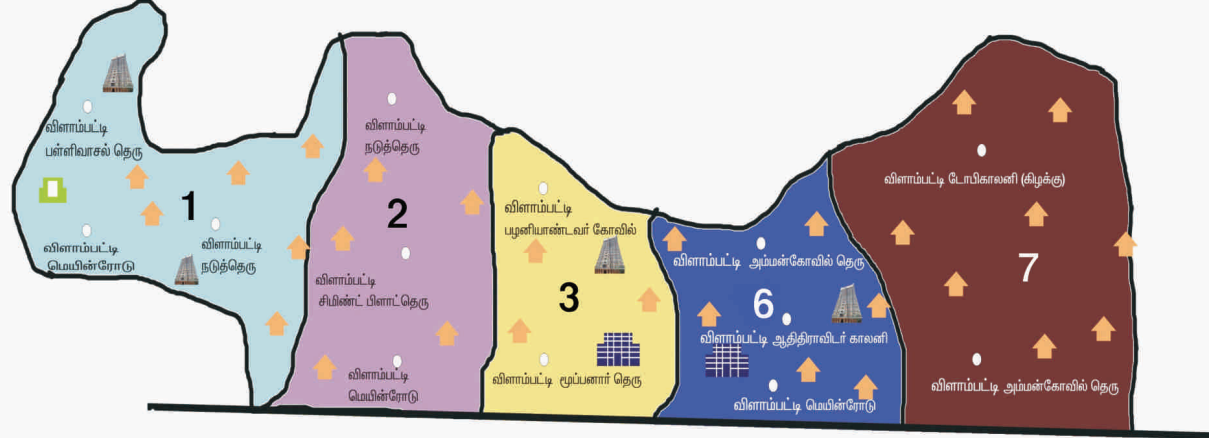
கையொப்பம் :

பெயர் : க.லட்சுமிகலா

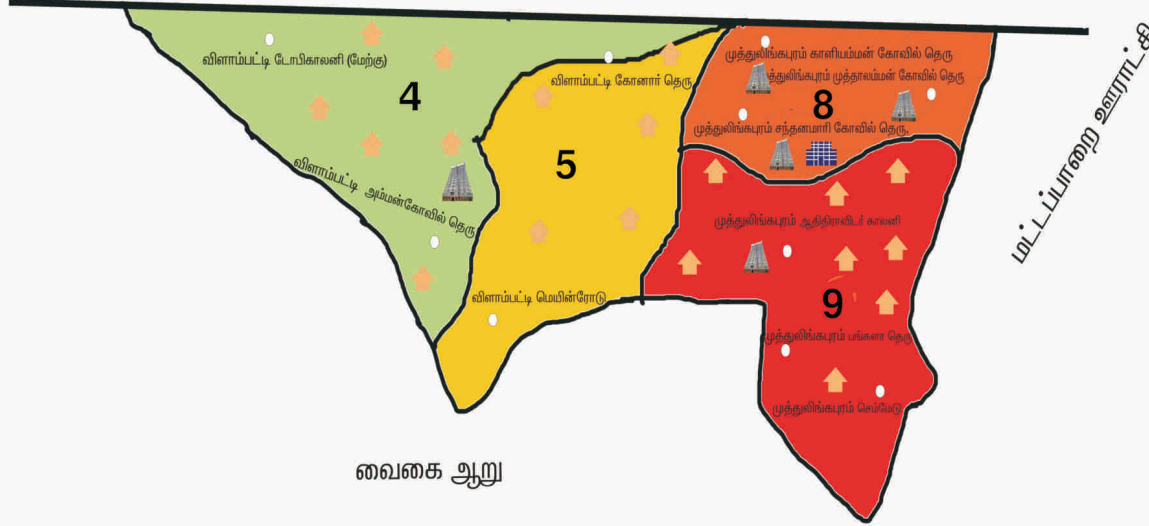
பதவி : வார்டு மறுவரையறை அலுவலர்/
வட்டார வளர்ச்சி அலுவலர் (வ.ஊ.)
ஊராட்சி ஒன்றியம், நிலக்கோட்டை



எத்திலோடு ஊராட்சி



எத்திலோடு ஊராட்சி



வைகை ஆறு

**திண்டுக்கல் மாவட்டம்
நிலக்கோட்டை ஊராட்சி ஒன்றியம்
விளாம்பட்டி கிராம ஊராட்சி
வார்டு மறுவரையறை முன்மொழிவு**

கோவில்	
குக்கிராமம்	
பள்ளி	
தேவாலயம்	
சாலை	
ஊராட்சி அலுவலகம்	
குளங்கள்	

வ. எண்.	வார்டு எண்	குக்கிராமம்	தொகுதி எண்	கதவு எண்	மக்கள்தொகை
1	1	விளாம்பட்டி மெயின்ரோடு நடுத்தெரு, பள்ளிவாசல் தெரு		1-10 8-17 18-71 166A	222
2	2	விளாம்பட்டி சிமெண்ட் பிளட் தெரு மெயின்ரோடு, நடுத்தெரு		56-73-100 101-166 170-174-182	299
3	3	விளாம்பட்டி மூப்பனார்தெரு பழனியாண்டவர் கோவில் தெரு		48-51, 54-71 148-164 169-173, 4-43	240
4	4	விளாம்பட்டி அம்மன்கோவில் தெரு, டோபி காலனி மேற்கு பகுதி		75-100 101-175	299
5	5	விளாம்பட்டி கோனார்தெரு, மெயின்ரோடு		217-287 288-336	356
6	6	விளாம்பட்டி ஆத்திராவிடர் காலனி அம்மன்கோவில் தெரு, மெயின்ரோடு		261-326 237-259 288-301	299
7	7	விளாம்பட்டி அம்மன்கோவில் தெரு டோபி காலனி கிழக்கு பகுதி		291-315 316-367	222
8	8	முத்துலிங்கபுரம் காளியம்மன்கோவில் தெரு, முத்தலாயம்மன்கோவில் தெரு, சந்தையாரி கோவில் தெரு		1-50 76-115 51-75	341
9	9	முத்துலிங்கபுரம் ஆதிகாலனி முத்துலிங்கபுரம் பங்களாதெரு, செம்மேடு		116-209 218-220 210-217	311
மொத்தம்				874	2589