

**இணைப்பு - I (அ)
(கிராம ஊராட்சி)**

வார்டு மறுவரையறை (Delimitation) செய்வதற்கான வரைவு கருத்துவிற்கான அடிப்படை விபரங்கள்

மாவட்டத்தின் பெயர் - திண்டுக்கல்

ஊராட்சி ஒன்றியத்தின் பெயர் - திண்டுக்கல்

கிராம ஊராட்சியின் பெயர் - பள்ளபட்டி

வ. எண்	கிராம ஊராட்சியின் பெயர்	2011 கணக்கெடுப்பு படி மக்கள் தொகை	நிர்ணயிக்கப்பட்ட மொத்த வார்டுகளின் எண்ணிக்கை	குடியிருப்பு கட்டடங்களின் மொத்த எண்ணிக்கை	ஒரு வார்டின் சராசரி மக்கள் தொகை கலம் (3) / கலம் (4)	ஒரு வார்டின் சராசரி குடியிருப்பு கட்டடங்களின் எண்ணிக்கை கலம் (5) / கலம் (4)	ஒரு வீட்டின் சராசரி மக்கள் தொகை கலம் (6) / கலம் (7)	உத்தேசிக்கப்பட்டுள்ள வார்டின் எண்ணிக்கை	உத்தேசிக்கப்பட்டுள்ள வார்டில் உள்ள குடியிருப்புக் கட்டடங்களின் எண்ணிக்கை	உத்தேசிக்கப்பட்டுள்ள வார்டில் மதிப்பீடு செய்யப்படும் மக்கள் தொகை கலம் (8) x கலம் (10)	மதிப்பீடு செய்யப்படும் மக்கள் தொகைக்கும் சராசரி மக்கள் தொகைக்கும் உள்ள வித்தியாசம் கலம் (11) - கலம் (6)	மதிப்பீடு செய்யப்படும் மக்கள் தொகைக்கும் சராசரி மக்கள் தொகைக்கும் உள்ள வித்தியாசத்தின் விழுக்காடு கலம் (12) x 100/ கலம் (6)	வித்தியாசத்திற்கான காரணம்	குறிப்பு	
(1)	(2)	(3)	(4)	(5)	(6)	(7)	(8)	(9)	(10)	(11)	(12)	(13)	(14)	(15)	
1	பள்ளபட்டி	13701	15	5305	913	354	2.58	1	362	935	22	2.36			
								2.58	2	364	940	27	2.91		
								2.58	3	338	873	-40	-4.42		
								2.58	4	366	945	32	3.46		
								2.58	5	336	868	-45	-4.97		
								2.58	6	345	891	-22	-2.45		
								2.58	7	343	886	-27	-3.00		
								2.58	8	355	917	4	0.39		
								2.58	9	351	907	-6	-0.70		
								2.58	10	367	948	35	3.79		

வ. எண்	கிராம ஊராட்சியின் பெயர்	2011 கணக்கெடுப்பு படி மக்கள் தொகை	நிர்ணயிக்கப் பட்ட மொத்த வார்டுகளின் எண்ணிக்கை	குடியிருப்பு கட்டடங்களின் மொத்த எண்ணிக்கை	ஒரு வார்டின் சராசரி மக்கள் தொகை கலம் (3) / கலம் (4)	ஒரு வார்டின் சராசரி குடியிருப்பு கட்டடங்களின் எண்ணிக்கை கலம் (5) / கலம் (4)	ஒரு வீட்டின் சராசரி மக்கள் தொகை கலம் (6) / கலம் (7)	உத்தேசிக்கப் பட்டுள்ள வார்டின் எண்ணிக்கை	உத்தேசிக்கப் பட்டுள்ள வார்டில் உள்ள குடியிருப்புக் கட்டடங்களின் எண்ணிக்கை	உத்தேசிக்கப் பட்டுள்ள வார்டில் மதிப்பீடு செய்யப்படும் மக்கள் தொகை கலம் (8) x கலம் (10)	மதிப்பீடு செய்யப்படும் மக்கள் தொகைக்கும் சராசரி மக்கள் தொகைக்கும் உள்ள வித்தியாசம் கலம் (11) – கலம் (6)	மதிப்பீடு செய்யப்படும் மக்கள் தொகைக்கும் சராசரி மக்கள் தொகைக்கும் உள்ள வித்தியாசத்தின் விழுக்காடு கலம் (12) x 100/ கலம் (6)	வித்தியாசத் திற்கான காரணம்	குறிப்பு	
(1)	(2)	(3)	(4)	(5)	(6)	(7)	(8)	(9)	(10)	(11)	(12)	(13)	(14)	(15)	
							2.58	11	363	938	25	2.69			
							2.58	12	342	883	-30	-3.33			
							2.58	13	341	881	-32	-3.55			
							2.58	14	370	955	42	4.55			
							2.58	15	362	934	21	2.26			
	மொத்தம்									5305	13701				

இடம் – திண்டுக்கல்

தேதி –

கையொப்பம் –

பெயர் –

எஸ்.பாண்டியன்,

க.பழனிச்சாமி,

பதவி –

ஊராட்சி வார்டு மறுவரையறை அலுவலர் / வட்டார வளர்ச்சி அலுவலர் (கி.ஊ), ஊராட்சி ஒன்றியம், திண்டுக்கல்

ஊராட்சி வார்டு மறுவரையறை அலுவலர் / வட்டார வளர்ச்சி அலுவலர் (வ.ஊ), ஊராட்சி ஒன்றியம், திண்டுக்கல்

இணைப்பு - II (ஆ)
(கிராம ஊராட்சி)

வரைவு வார்டு மறுவரையறைக்கான (Delimitation) அறிக்கை

மாவட்டத்தின் பெயர் - திண்டுக்கல்
ஊராட்சி ஒன்றியத்தின் பெயர் - திண்டுக்கல்
கிராம ஊராட்சியின் பெயர் - பள்ளபட்டி

1	வார்டு எண்	1	
2	இவ்வார்டில் உள்ளடங்கிய பகுதிகளின் பெயர்கள்	கொட்டபட்டி, வடக்கு பாறைப்பட்டி, கணேசபுரம்	
3	வார்டின் சராசரி மக்கள் தொகை	913	
4	இவ்வார்டில் உள்ள கட்டிடங்களின் எண்ணிக்கை (தெருவாரியாக)	கொட்டபட்டி - 1 முதல் 128 - 1 வார்டு	
		வடக்கு பாறைப்பட்டி - 129 முதல் 251 - 1 வார்டு	
		கணேசபுரம் - 252 முதல் 362 - 1 வார்டு	
5	இவ்வார்டில் உள்ள வீடுகளின் எண்ணிக்கை (தெருவாரியாக)	கொட்டபட்டி - 1-25, 25ஏ, 26, 26ஏ, 27 - 35, 35ஏ, 36, 36ஏ, 37 - 42, 42ஏ, 43 - 55, 55ஏ, 56ஏ, 57 - 75, 75ஏ, 76 - 92, 92ஏ, 93, 93ஏ, 94 - 118	128
		வடக்கு பாறைப்பட்டி - 119-125, 125ஏ, 126, 126ஏ, 127,128ஏ, 129 -147,147ஏ, 148-195, 195ஏ, 196-234	123
		கணேசபுரம் - 235-250, 250ஏ, 251-344	111
		மொத்தம்	362
6	இவ்வார்டின் எல்லைகள்		
	வடக்கு	சுடுகாடு	
	கிழக்கு	பாறைக்குளம்	
	தெற்கு	பழனி ரோடு	
	மேற்கு	ரைஸ்மில்	
7	இவ்வார்டின் மொத்த மக்கள் தொகை	935	
8	உள்ளாட்சி அமைப்பில் உள்ள இவ்வார்டின் மக்கள் தொகை, ஒரு வார்டின் சராசரி மக்கள் தொகையை விட குறைவாகவோ / கூடதலாகவோ இருப்பின் அதற்கான காரணம்		
9	குறிப்பு		

இடம் - திண்டுக்கல்

தேதி -

கையொப்பம் -

பெயர் - எஸ்.பாண்டியன்,

க.பழனிச்சாமி,

பதவி - ஊராட்சி வார்டு மறுவரையறை அலுவலர் / வட்டார வளர்ச்சி அலுவலர் (கி.ஊ), ஊராட்சி ஒன்றியம், திண்டுக்கல்

ஊராட்சி வார்டு மறுவரையறை அலுவலர் / வட்டார வளர்ச்சி அலுவலர் (வ.ஊ), ஊராட்சி ஒன்றியம், திண்டுக்கல்

இணைப்பு - II (ஆ)

(கிராம ஊராட்சி)

வரைவு வார்டு மறுவரையறைக்கான (Delimitation) அறிக்கை

மாவட்டத்தின் பெயர் - திண்டுக்கல்
 ஊராட்சி ஒன்றியத்தின் பெயர் - திண்டுக்கல்
 கிராம ஊராட்சியின் பெயர் - பள்ளபட்டி

1	வார்டு எண்	2	
2	இவ்வார்டில் உள்ளடங்கிய பகுதிகளின் பெயர்கள்	கொட்டப்பட்டி கவுண்டர் தெரு, வைகோ நகர், சிவசக்தி நகர், நாயுடு தெரு	
3	வார்டின் சராசரி மக்கள் தொகை	913	
4	இவ்வார்டில் உள்ள கட்டிடங்களின் எண்ணிக்கை (தெருவாரியாக)	கொட்டப்பட்டி கவுண்டர் தெரு - 1 முதல் 98 - 2வது வார்டு	
		வைகோ நகர் - 99 முதல் 177 - 2 வது வார்டு	
		சிவசக்தி நகர் 178 முதல் 220 - 2வது வார்டு	
		நாயுடு தெரு 221 முதல் 364 - 2வது வார்டு	
5	இவ்வார்டில் உள்ள வீடுகளின் எண்ணிக்கை (தெருவாரியாக)	கொட்டப்பட்டி கவுண்டர் தெரு - 1-49 49ஏ, 49பி, 49சி, 50-79, 79ஏ, 80-88	92
		வைகோ நகர் - 89-149, 149ஏ, 149பி, 150 - 166, 166ஏ, 166பி, 166சி, 167 - 168	85
		சிவசக்தி நகர் - 169 - 211	43
		நாயுடு தெரு - 212 - 355	144
		மொத்தம்	364
6	இவ்வார்டின் எல்லைகள்		
	வடக்கு	சிவசக்தி நகர்	
	கிழக்கு	கவுண்டர் தெரு	
	தெற்கு	வைகோ நகர்	
	மேற்கு	ரைஸ்மில்	
7	இவ்வார்டின் மொத்த மக்கள் தொகை	940	
8	உள்ளாட்சி அமைப்பில் உள்ள இவ்வார்டின் மக்கள் தொகை, ஒரு வார்டின் சராசரி மக்கள் தொகையை விட குறைவாகவோ / கூடதலாகவோ இருப்பின் அதற்கான காரணம்		
9	குறிப்பு		

இடம் - திண்டுக்கல்

தேதி -

கையொப்பம் -

பெயர் - எஸ்.பாண்டியன்,

க.பழனிச்சாமி,

பதவி - ஊராட்சி வார்டு மறுவரையறை அலுவலர் / வட்டார வளர்ச்சி அலுவலர் (கி.ஊ), ஊராட்சி ஒன்றியம், திண்டுக்கல்

ஊராட்சி வார்டு மறுவரையறை அலுவலர் / வட்டார வளர்ச்சி அலுவலர் (வ.ஊ), ஊராட்சி ஒன்றியம், திண்டுக்கல்

இணைப்பு - II (ஆ)

(கிராம ஊராட்சி)

வரைவு வார்டு மறுவரையறைக்கான (Delimitation) அறிக்கை

மாவட்டத்தின் பெயர் - திண்டுக்கல்
 ஊராட்சி ஒன்றியத்தின் பெயர் - திண்டுக்கல்
 கிராம ஊராட்சியின் பெயர் - பள்ளபட்டி

1	வார்டு எண்	3	
2	இவ்வார்டில் உள்ளடங்கிய பகுதிகளின் பெயர்கள்	கொட்டபட்டி ஜெயந்தி காலனி, கல்பனா செளலா நகர்	
3	வார்டின் சராசரி மக்கள் தொகை	913	
4	இவ்வார்டில் உள்ள கட்டிடங்களின் எண்ணிக்கை (தெருவாரியாக)	கொட்டபட்டி ஜெயந்தி காலனி - 1 முதல் 250 - 3வது வார்டு	
		கல்பனா செளலா நகர் - 251 முதல் 338 - 3வது வார்டு	
5	இவ்வார்டில் உள்ள வீடுகளின் எண்ணிக்கை (தெருவாரியாக)	கொட்டபட்டி ஜெயந்தி காலனி - 1-51, 51ஏ, 51பி, 52 - 116, 116ஏ, 116பி, 116பி, 117 - 194, 194ஏ, 195 - 229ஏ, 230 - 244	250
		கல்பனா செளலா நகர் - 245, 294, 294ஏ, 294பி, 295 - 327, 327ஏ, 327பி, 327சி	88
		மொத்தம்	338
6	இவ்வார்டின் எல்லைகள்		
	வடக்கு	பழனி ரோடு	
	கிழக்கு	மதுரை ரோடு	
	தெற்கு	மரமில்	
	மேற்கு	நாயுடு தெரு	
7	இவ்வார்டின் மொத்த மக்கள் தொகை	873	
8	உள்ளாட்சி அமைப்பில் உள்ள இவ்வார்டின் மக்கள் தொகை, ஒரு வார்டின் சராசரி மக்கள் தொகையை விட குறைவாகவோ / கூடதலாகவோ இருப்பின் அதற்கான காரணம்		
9	குறிப்பு		

இடம் - திண்டுக்கல்

தேதி -

கையொப்பம் -

பெயர் - எஸ்.பாண்டியன்,

க.பழனிச்சாமி,

பதவி - ஊராட்சி வார்டு மறுவரையறை அலுவலர் / வட்டார வளர்ச்சி அலுவலர் (கி.ஊ), ஊராட்சி ஒன்றியம், திண்டுக்கல்

ஊராட்சி வார்டு மறுவரையறை அலுவலர் / வட்டார வளர்ச்சி அலுவலர் (வ.ஊ), ஊராட்சி ஒன்றியம், திண்டுக்கல்

இணைப்பு – II (ஆ)

(கிராம ஊராட்சி)

வரைவு வார்டு மறுவரையறைக்கான (Delimitation) அறிக்கை

மாவட்டத்தின் பெயர் – திண்டுக்கல்
 ஊராட்சி ஒன்றியத்தின் பெயர் – திண்டுக்கல்
 கிராம ஊராட்சியின் பெயர் – பள்ளபட்டி

1	வார்டு எண்	4	
2	இவ்வார்டில் உள்ளடங்கிய பகுதிகளின் பெயர்கள்	ஓம் சக்தி நகர், முருகபவனம் இந்திரா நகர்	
3	வார்டின் சராசரி மக்கள் தொகை	913	
4	இவ்வார்டில் உள்ள கட்டிடங்களின் எண்ணிக்கை (தெருவாரியாக)	ஓம் சக்தி நகர் – 1 முதல் 103 – 4வது வார்டு	
		முருகபவனம் இந்திரா நகர் – 104 முதல் 366 – 4வது வார்டு	
5	இவ்வார்டில் உள்ள வீடுகளின் எண்ணிக்கை (தெருவாரியாக)	ஓம் சக்தி நகர் – 1-80, 80ஏ, 81, 81ஏ, 82-86, 86ஏ, 87- 100	103
		முருகபவனம் இந்திரா நகர் – 101-145, 145ஏ, 145பி, 145சி, 146-148, 148ஏ, 149 – 165, 165ஏ, 165பி, 165சி, 166-253, 253ஏ, 254 –295, 295ஏ, 296 – 354	263
		மொத்தம்	366
6	இவ்வார்டின் எல்லைகள்		
	வடக்கு	பழனி ரோடு	
	கிழக்கு	காளியம்மன் கோவில் தெரு	
	தெற்கு	அணில் சேமியா கம்பெனி	
	மேற்கு	இந்திரா நகர்	
7	இவ்வார்டின் மொத்த மக்கள் தொகை	945	
8	உள்ளாட்சி அமைப்பில் உள்ள இவ்வார்டின் மக்கள் தொகை, ஒரு வார்டின் சராசரி மக்கள் தொகையை விட குறைவாகவோ / கூடதலாகவோ இருப்பின் அதற்கான காரணம்		
9	குறிப்பு		

இடம் – திண்டுக்கல்

தேதி –

கையொப்பம் –

பெயர் – எஸ்.பாண்டியன்,

க.பழனிச்சாமி,

பதவி – ஊராட்சி வார்டு மறுவரையறை அலுவலர் / வட்டார வளர்ச்சி அலுவலர் (கி.ஊ), ஊராட்சி ஒன்றியம், திண்டுக்கல்

ஊராட்சி வார்டு மறுவரையறை அலுவலர் / வட்டார வளர்ச்சி அலுவலர் (வ.ஊ), ஊராட்சி ஒன்றியம், திண்டுக்கல்

இணைப்பு – II (ஆ)

(கிராம ஊராட்சி)

வரைவு வார்டு மறுவரையறைக்கான (Delimitation) அறிக்கை

மாவட்டத்தின் பெயர் – திண்டுக்கல்
ஊராட்சி ஒன்றியத்தின் பெயர் – திண்டுக்கல்
கிராம ஊராட்சியின் பெயர் – பள்ளபட்டி

1	வார்டு எண்	5
2	இவ்வார்டில் உள்ளடங்கிய பகுதிகளின் பெயர்கள்	முருகபவனம் இந்திரா நகர்
3	வார்டின் சராசரி மக்கள் தொகை	913
4	இவ்வார்டில் உள்ள கட்டிடங்களின் எண்ணிக்கை (தெருவாரியாக)	முருகபவனம் இந்திரா நகர் – 1 முதல் 336 – 5வது வார்டு
5	இவ்வார்டில் உள்ள வீடுகளின் எண்ணிக்கை (தெருவாரியாக)	முருகபவனம் இந்திரா நகர் – 1-35, 35ஏ, 36, 36ஏ, 37-66, 66ஏ, 67, 67ஏ, 68, 68ஏ, 69 – 72, 72ஏ, 73-93, 93ஏ, 94-195, 195ஏ, 196, 196ஏ, 197 – 201 – 222, 222ஏ, 223 – 326
		மொத்தம்
6	இவ்வார்டின் எல்லைகள்	
	வடக்கு	பழனி ரோடு
	கிழக்கு	காளியம்மன் கோவில் தெரு
	தெற்கு	அணில் சேமியா கம்பெனி
	மேற்கு	முருகபவனம்
7	இவ்வார்டின் மொத்த மக்கள் தொகை	868
8	உள்ளாட்சி அமைப்பில் உள்ள இவ்வார்டின் மக்கள் தொகை, ஒரு வார்டின் சராசரி மக்கள் தொகையை விட குறைவாகவோ / கூடதலாகவோ இருப்பின் அதற்கான காரணம்	
9	குறிப்பு	

இடம் – திண்டுக்கல்

தேதி –

கையொப்பம் –

பெயர் – எஸ்.பாண்டியன்,

க.பழனிச்சாமி,

பதவி – ஊராட்சி வார்டு மறுவரையறை அலுவலர் / வட்டார வளர்ச்சி அலுவலர் (கி.ஊ), ஊராட்சி ஒன்றியம், திண்டுக்கல்

ஊராட்சி வார்டு மறுவரையறை அலுவலர் / வட்டார வளர்ச்சி அலுவலர் (வ.ஊ), ஊராட்சி ஒன்றியம், திண்டுக்கல்

இணைப்பு - II (ஆ)

(கிராம ஊராட்சி)

வரைவு வார்டு மறுவரையறைக்கான (Delimitation) அறிக்கை

மாவட்டத்தின் பெயர் - திண்டுக்கல்
 ஊராட்சி ஒன்றியத்தின் பெயர் - திண்டுக்கல்
 கிராம ஊராட்சியின் பெயர் - பள்ளபட்டி

1	வார்டு எண்	6
2	இவ்வார்டில் உள்ளடங்கிய பகுதிகளின் பெயர்கள்	புதுப்பட்டி, காளியம்மன் கோவில் தெரு
3	வார்டின் சராசரி மக்கள் தொகை	913
4	இவ்வார்டில் உள்ள கட்டிடங்களின் எண்ணிக்கை (தெருவாரியாக)	புதுப்பட்டி - 1 முதல் 301 - 6 வது வார்டு
		காளியம்மன் கோவில் தெரு - 301 முதல் 345 - 7 வது வார்டு
5	இவ்வார்டில் உள்ள வீடுகளின் எண்ணிக்கை (தெருவாரியாக)	புதுப்பட்டி - 1 - 125, 125ஏ, 125பி, 126 - 243, 243ஏ, 244 - 299
		காளியம்மன் கோவில் தெரு - 300-305, 305ஏ, 306-312, 312ஏ, 312பி, 312சி, 312டி, 313-325, 325ஏ, 326 - 333, 333ஏ, 334-335
		மொத்தம்
0		
6	இவ்வார்டின் எல்லைகள்	
	வடக்கு	பொன்னுமாந்துரை ரோடு
	கிழக்கு	காளியம்மன் கோவில் தெரு
	தெற்கு	பொன்னுமாந்துரை புதுப்பட்டி
	மேற்கு	மூங்கில் குளம்
7	இவ்வார்டின் மொத்த மக்கள் தொகை	891
8	உள்ளாட்சி அமைப்பில் உள்ள இவ்வார்டின் மக்கள் தொகை, ஒரு வார்டின் சராசரி மக்கள் தொகையை விட குறைவாகவோ / கூடதலாகவோ இருப்பின் அதற்கான காரணம்	
9	குறிப்பு	

இடம் - திண்டுக்கல்

தேதி -

கையொப்பம் -

பெயர் - எஸ்.பாண்டியன்,

க.பழனிச்சாமி,

பதவி - ஊராட்சி வார்டு மறுவரையறை அலுவலர் /
 வட்டார வளர்ச்சி அலுவலர் (கி.ஊ), ஊராட்சி
 ஒன்றியம், திண்டுக்கல்

ஊராட்சி வார்டு மறுவரையறை அலுவலர் / வட்டார
 வளர்ச்சி அலுவலர் (வ.ஊ), ஊராட்சி ஒன்றியம்,
 திண்டுக்கல்

மாவட்டத்தின் பெயர் – திண்டுக்கல்
 ஊராட்சி ஒன்றியத்தின் பெயர் – திண்டுக்கல்
 கிராம ஊராட்சியின் பெயர் – பள்ளபட்டி

1	வார்டு எண்		
2	இவ்வார்டில் உள்ளடங்கிய பகுதிகளின் பெயர்கள்		
3	வார்டின் சராசரி மக்கள் தொகை		
4	இவ்வார்டில் உள்ள கட்டிடங்களின் எண்ணிக்கை (தெருவாரியாக)	பெரியபள்ளப்பட்டி – 1 முதல் 152 – 7வது வார்டு நாயுடு தெரு – 153 முதல் 239 – 7 வது வார்டு தெற்கு தெரு – 240 முதல் 343 – 7 வது வார்டு	
		பெரியபள்ளப்பட்டி – 1-66, 66ஏ, 66பி, 67-134, 134ஏ, 134பி, 134சி, 135 –147	152
		நாயுடு தெரு – 148-227, 227ஏ, 228-233	87
		தெற்கு தெரு – 234-287, 287ஏ, 287பி, 288 – 327, 327ஏ, 327பி, 328 – 333	104
		மொத்தம்	343
6	இவ்வார்டின் எல்லைகள்		
	வடக்கு	நாக சமுத்திர குளம்	
	கிழக்கு	பெரியாண்டவர் நகர்	
	தெற்கு	பெரியபள்ளப்பட்டி ஏ.டி.காலனி	
	மேற்கு	பிஸ்மி நகா	
7	இவ்வார்டின் மொத்த மக்கள் தொகை		
	உள்ளாட்சி அமைப்பில் உள்ள இவ்வார்டின் மக்கள் தொகை, ஒரு வார்டின் சராசரி மக்கள் தொகையை விட குறைவாகவோ / கூடதலாகவோ இருப்பின் அதற்கான காரணம்		
8			
9	குறிப்பு		

இடம் – திண்டுக்கல்

தேதி –

கையொப்பம் –

பெயர் – எஸ்.பாண்டியன்,

பதவி – ஊராட்சி வார்டு மறுவரையறை அலுவலர் / வட்டார வளர்ச்சி அலுவலர் (கி.ஊ), ஊராட்சி ஒன்றியம், திண்டுக்கல்

ஊராட்சி வார்டு மறுவரையறை அலுவலர் / வட்டார வளர்ச்சி அலுவலர் (வ.ஊ), ஊராட்சி ஒன்றியம், திண்டுக்கல்

மாவட்டத்தின் பெயர் – திண்டுக்கல்
 ஊராட்சி ஒன்றியத்தின் பெயர் – திண்டுக்கல்
 கிராம ஊராட்சியின் பெயர் – பள்ளபட்டி

1	வார்டு எண்		
2	இவ்வார்டில் உள்ளடங்கிய பகுதிகளின் பெயர்கள்		
3	வார்டின் சராசரி மக்கள் தொகை		
4	இவ்வார்டில் உள்ள கட்டிடங்களின் எண்ணிக்கை (தெருவாரியாக)	பெரியபள்ளப்பட்டி ஏ.டி.காலனி – 1 முதல் 115 – 8 வது வார்டு பிஸ்மி நகர் – 116 முதல் 355 – 8 வது வார்டு	115
5	இவ்வார்டில் உள்ள வீடுகளின் எண்ணிக்கை (தெருவாரியாக)	பிஸ்மி நகர் – 108–243, 243ஏ, 243பி, 244 – 297, 297ஏ, 298 – 344	240
6	இவ்வார்டின் எல்லைகள் வடக்கு கிழக்கு தெற்கு மேற்கு	பிஸ்மி நகர்	355
7	இவ்வார்டின் மொத்த மக்கள் தொகை		
8	உள்ளாட்சி அமைப்பில் உள்ள இவ்வார்டின் மக்கள் தொகை, ஒரு வார்டின் சராசரி மக்கள் தொகையை விட குறைவாகவோ / கூடதலாகவோ இருப்பின் அதற்கான காரணம்		
9	குறிப்பு		

இடம் – திண்டுக்கல்

தேதி –

கையொப்பம் –

பெயர் – எஸ்.பாண்டியன்,

பதவி – ஊராட்சி வார்டு மறுவரையறை அலுவலர் / வட்டார வளர்ச்சி அலுவலர் (கி.ஊ), ஊராட்சி ஒன்றியம், திண்டுக்கல்

ஊராட்சி வார்டு மறுவரையறை அலுவலர் / வட்டார வளர்ச்சி அலுவலர் (வ.ஊ), ஊராட்சி ஒன்றியம், திண்டுக்கல்

இணைப்பு – II (ஆ)
(கிராம ஊராட்சி)

வரைவு வார்டு மறுவரையறைக்கான (Delimitation) அறிக்கை

மாவட்டத்தின் பெயர் – திண்டுக்கல்
ஊராட்சி ஒன்றியத்தின் பெயர் – திண்டுக்கல்
கிராம ஊராட்சியின் பெயர் – பள்ளபட்டி

1	வார்டு எண்	9	
2	இவ்வார்டில் உள்ளடங்கிய பகுதிகளின் பெயர்கள்	ஏ.பி.நகர், நல்லகேணி தெரு	
3	வார்டின் சராசரி மக்கள் தொகை	913	
4	இவ்வார்டில் உள்ள கட்டிடங்களின் எண்ணிக்கை (தெருவாரியாக)	ஏ.பி.நகர் – 1 முதல் 265 – 9வது வார்டு	
		நல்லகேணி தெரு – 266 முதல் 351 – 9வது வார்டு	
5	இவ்வார்டில் உள்ள வீடுகளின் எண்ணிக்கை (தெருவாரியாக)	ஏ.பி.நகர் – 1-157, 157ஏ, 157பி, 157சி, 158 – 214, 214ஏ, 214பி, 215 – 260	265
		நல்லகேணி தெரு – 261-319, 319ஏ, 319பி, 320 – 344	86
		மொத்தம்	351
6	இவ்வார்டின் எல்லைகள்		
	வடக்கு	பெரியபள்ளப்பட்டி	
	கிழக்கு	பரணி நகர்	
	தெற்கு	பிஸ்மி நகர்	
	மேற்கு	வத்தலக்குண்டு ரோடு	
7	இவ்வார்டின் மொத்த மக்கள் தொகை	907	
8	உள்ளாட்சி அமைப்பில் உள்ள இவ்வார்டின் மக்கள் தொகை, ஒரு வார்டின் சராசரி மக்கள் தொகையை விட குறைவாகவோ / கூடதலாகவோ இருப்பின் அதற்கான காரணம்		
9	குறிப்பு		

இடம் – திண்டுக்கல்

தேதி –

கையொப்பம் –

பெயர் – எஸ்.பாண்டியன்,

க.பழனிச்சாமி,

பதவி – ஊராட்சி வார்டு மறுவரையறை அலுவலர் /
வட்டார வளர்ச்சி அலுவலர் (கி.ஊ),
ஊராட்சி ஒன்றியம், திண்டுக்கல்

ஊராட்சி வார்டு மறுவரையறை அலுவலர் / வட்டார
வளர்ச்சி அலுவலர் (வ.ஊ), ஊராட்சி ஒன்றியம்,
திண்டுக்கல்

இணைப்பு - II (ஆ)

(கிராம ஊராட்சி)

வரைவு வார்டு மறுவரையறைக்கான (Delimitation) அறிக்கை

மாவட்டத்தின் பெயர் - திண்டுக்கல்
 ஊராட்சி ஒன்றியத்தின் பெயர் - திண்டுக்கல்
 கிராம ஊராட்சியின் பெயர் - பள்ளபட்டி

1	வார்டு எண்	10	
2	இவ்வார்டில் உள்ளடங்கிய பகுதிகளின் பெயர்கள்	எம்.ஜி.ஆர்.நகர், ஏ.பி.நகர்	
3	வார்டின் சராசரி மக்கள் தொகை	913	
4	இவ்வார்டில் உள்ள கட்டிடங்களின் எண்ணிக்கை (தெருவாரியாக)	எம்.ஜி.ஆர்.நகர் - 1 முதல் 342 - 10 வது வார்டு	
		ஏ.பி.நகர் - 343 முதல் 367 - 10 வது வார்டு	
5	இவ்வார்டில் உள்ள வீடுகளின் எண்ணிக்கை (தெருவாரியாக)	எம்.ஜி.ஆர்.நகர் - 1-16, 16ஏ, 16பி, 17-19, 19ஏ, 20-23, 23ஏ, 23பி, 23சி, 24-87, 87ஏ, 87பி, 87சி, 88-115, 115ஏ, 116-145, 145ஏ, 145பி, 145சி, 146-187, 187ஏ, 188-322, 323-328	342
		ஏ.பி.நகர் - 329-332, 332ஏ, 333-352	25
		மொத்தம்	367
6	இவ்வார்டின் எல்லைகள்		
	வடக்கு	எம்.ஜி.ஆர். நகர்	
	கிழக்கு	அந்தோணியார் தெரு	
	தெற்கு	வத்தலக்குண்டு ரோடு	
	மேற்கு	பிஸ்மி நகர்	
7	இவ்வார்டின் மொத்த மக்கள் தொகை	948	
8	உள்ளாட்சி அமைப்பில் உள்ள இவ்வார்டின் மக்கள் தொகை, ஒரு வார்டின் சராசரி மக்கள் தொகையை விட குறைவாகவோ / கூடதலாகவோ இருப்பின் அதற்கான காரணம்		
9	குறிப்பு		

இடம் - திண்டுக்கல்

தேதி -

கையொப்பம் -

பெயர் - எஸ்.பாண்டியன்,

க.பழனிச்சாமி,

பதவி - ஊராட்சி வார்டு மறுவரையறை அலுவலர் /
 வட்டார வளர்ச்சி அலுவலர் (கி.ஊ), ஊராட்சி
 ஒன்றியம், திண்டுக்கல்

ஊராட்சி வார்டு மறுவரையறை அலுவலர் /
 வட்டார வளர்ச்சி அலுவலர் (வ.ஊ), ஊராட்சி
 ஒன்றியம், திண்டுக்கல்

இணைப்பு – II (ஆ)

(கிராம ஊராட்சி)

வரைவு வார்டு மறுவரையறைக்கான (Delimitation) அறிக்கை

மாவட்டத்தின் பெயர் – திண்டுக்கல்
 ஊராட்சி ஒன்றியத்தின் பெயர் – திண்டுக்கல்
 கிராம ஊராட்சியின் பெயர் – பள்ளபட்டி

1	வார்டு எண்	11	
2	இவ்வார்டில் உள்ளடங்கிய பகுதிகளின் பெயர்கள்	அந்தோணியார் தெரு	
3	வார்டின் சராசரி மக்கள் தொகை	913	
4	இவ்வார்டில் உள்ள கட்டிடங்களின் எண்ணிக்கை (தெருவாரியாக)	அந்தோணியார் தெரு – 1 முதல் 363 – 11 வது வார்டு	
5	இவ்வார்டில் உள்ள வீடுகளின் எண்ணிக்கை (தெருவாரியாக)	அந்தோணியார் தெரு – 1-159, 159ஏ, 160-247, 247ஏ, 247பி, 248-314, 314ஏ, 315-359	363
		மொத்தம்	363
6	இவ்வார்டின் எல்லைகள்		
	வடக்கு	கருப்பணசாமி கோவில் தெரு	
	கிழக்கு	நல்லகேணித்தெரு	
	தெற்கு	வத்தலக்குண்டு ரோடு	
	மேற்கு	பரணி நகர்	
7	இவ்வார்டின் மொத்த மக்கள் தொகை	938	
8	உள்ளாட்சி அமைப்பில் உள்ள இவ்வார்டின் மக்கள் தொகை, ஒரு வார்டின் சராசரி மக்கள் தொகையை விட குறைவாகவோ / கூடதலாகவோ இருப்பின் அதற்கான காரணம்		
9	குறிப்பு		

இடம் – திண்டுக்கல்

தேதி –

கையொப்பம் –

பெயர் – எஸ்.பாண்டியன்,

க.பழனிச்சாமி,

பதவி – ஊராட்சி வார்டு மறுவரையறை அலுவலர் /
 வட்டார வளர்ச்சி அலுவலர் (கி.ஊ), ஊராட்சி
 ஒன்றியம், திண்டுக்கல்

ஊராட்சி வார்டு மறுவரையறை அலுவலர் /
 வட்டார வளர்ச்சி அலுவலர் (வ.ஊ), ஊராட்சி
 ஒன்றியம், திண்டுக்கல்

இணைப்பு – II (ஆ)
(கிராம ஊராட்சி)

வரைவு வார்டு மறுவரையறைக்கான (Delimitation) அறிக்கை

மாவட்டத்தின் பெயர் – திண்டுக்கல்
ஊராட்சி ஒன்றியத்தின் பெயர் – திண்டுக்கல்
கிராம ஊராட்சியின் பெயர் – பள்ளபட்டி

1	வார்டு எண்	12
2	இவ்வார்டில் உள்ளடங்கிய பகுதிகளின் பெயர்கள்	அந்தோணியார் தெரு, கருப்பணசாமி கோவில் தெரு
3	வார்டின் சராசரி மக்கள் தொகை	913
4	இவ்வார்டில் உள்ள கட்டிடங்களின் எண்ணிக்கை (தெருவாரியாக)	அந்தோணியார் தெரு – 1 முதல் 282 – 12 வது வார்டு
		கருப்பணசாமி கோவில் தெரு – 283 முதல் 342 – 12 வார்டு
5	இவ்வார்டில் உள்ள வீடுகளின் எண்ணிக்கை (தெருவாரியாக)	அந்தோணியார் தெரு – 1-119, 119ஏ, 119பி, 119சி, 120-167, 167ஏ, 168 – 274, 274ஏ, 274பி, 275-276
		கருப்பணசாமி கோவில் தெரு – 277-327, 327ஏ, 327பி, 328-335
		மொத்தம்
6	இவ்வார்டின் எல்லைகள்	
	வடக்கு	கருப்பணசாமி கோவில் தெரு
	கிழக்கு	நல்லகேணித்தெரு
	தெற்கு	வத்தலக்குண்டு ரோடு
	மேற்கு	பரணி நகர்
7	இவ்வார்டின் மொத்த மக்கள் தொகை	883
8	உள்ளாட்சி அமைப்பில் உள்ள இவ்வார்டின் மக்கள் தொகை, ஒரு வார்டின் சராசரி மக்கள் தொகையை விட குறைவாகவோ / கூடதலாகவோ இருப்பின் அதற்கான காரணம்	
9	குறிப்பு	

இடம் – திண்டுக்கல்

தேதி –

கையொப்பம் –

பெயர் – எஸ்.பாண்டியன்,

க.பழனிச்சாமி,

பதவி – ஊராட்சி வார்டு மறுவரையறை அலுவலர் /
வட்டார வளர்ச்சி அலுவலர் (கி.ஊ), ஊராட்சி
ஒன்றியம், திண்டுக்கல்

ஊராட்சி வார்டு மறுவரையறை அலுவலர் /
வட்டார வளர்ச்சி அலுவலர் (வ.ஊ), ஊராட்சி
ஒன்றியம், திண்டுக்கல்

இணைப்பு – II (ஆ)
(கிராம ஊராட்சி)

வரைவு வார்டு மறுவரையறைக்கான (Delimitation) அறிக்கை

மாவட்டத்தின் பெயர் – திண்டுக்கல்
ஊராட்சி ஒன்றியத்தின் பெயர் – திண்டுக்கல்
கிராம ஊராட்சியின் பெயர் – பள்ளபட்டி

1	வார்டு எண்	13	
2	இவ்வார்டில் உள்ளடங்கிய பகுதிகளின் பெயர்கள்	பூதமரத்துப்பட்டி, தோமையார்புரம் காலனி	
3	வார்டின் சராசரி மக்கள் தொகை	913	
4	இவ்வார்டில் உள்ள கட்டிடங்களின் எண்ணிக்கை (தெருவாரியாக)	பூதமரத்துப்பட்டி – 1 முதல் 293 – 13வது வார்டு	
		தோமையார்புரம் காலனி – 294 முதல் 341 – 13வது வார்டு	
5	இவ்வார்டில் உள்ள வீடுகளின் எண்ணிக்கை (தெருவாரியாக)	பூதமரத்துப்பட்டி – 1-35, 35ஏ, 36, 36ஏ, 37-45, 45ஏ, 46, 46ஏ, 47, 47ஏ, 48, 48ஏ, 49-110, 110ஏ, 111-132, 132ஏ, 133-147, 147ஏ, 148, 148ஏ, 149-175, 175ஏ, 176-183, 183ஏ, 184 – 195, 195ஏ, 196, 196ஏ, 197-203, 203ஏ, 204-225, 225ஏ, 226, 226ஏ, 227 – 255, 255ஏ, 256, 256ஏ, 257-271	293
		தோமையார்புரம் காலனி – 272-285, 285ஏ, 286-288, 288ஏ, 289-310, 310ஏ, 311-316	48
		மொத்தம்	341
6	இவ்வார்டின் எல்லைகள்		
	வடக்கு	மதுரை ரோடு	
	கிழக்கு	தோமையார்புரம் காலனி	
	தெற்கு	நிலா நகர்	
	மேற்கு	டேனரி	
7	இவ்வார்டின் மொத்த மக்கள் தொகை	881	
8	உள்ளாட்சி அமைப்பில் உள்ள இவ்வார்டின் மக்கள் தொகை, ஒரு வார்டின் சராசரி மக்கள் தொகையை விட குறைவாகவோ / கூடதலாகவோ இருப்பின் அதற்கான காரணம்		
9	குறிப்பு		

இடம் – திண்டுக்கல்

தேதி –

கையொப்பம் –

பெயர் – எஸ்.பாண்டியன்,

க.பழனிச்சாமி,

பதவி – வட்டார வளர்ச்சி அலுவலர் (கி.ஊ), ஊராட்சி ஒன்றியம், திண்டுக்கல்

ஊராட்சி வார்டு மறுவரையறை அலுவலர் / வட்டார வளர்ச்சி அலுவலர் (வ.ஊ), ஊராட்சி ஒன்றியம், திண்டுக்கல்

இணைப்பு - II (ஆ)

(கிராம ஊராட்சி)

வரைவு வார்டு மறுவரையறைக்கான (Delimitation) அறிக்கை

மாவட்டத்தின் பெயர் - திண்டுக்கல்
 ஊராட்சி ஒன்றியத்தின் பெயர் - திண்டுக்கல்
 கிராம ஊராட்சியின் பெயர் - பள்ளபட்டி

1	வார்டு எண்	14
2	இவ்வார்டில் உள்ளடங்கிய பகுதிகளின் பெயர்கள்	சின்னபள்ளப்பட்டி
3	வார்டின் சராசரி மக்கள் தொகை	913
4	இவ்வார்டில் உள்ள கட்டிடங்களின் எண்ணிக்கை (தெருவாரியாக)	சின்னபள்ளப்பட்டி - 1 முதல் 370 - 14 வது வார்டு
5	இவ்வார்டில் உள்ள வீடுகளின் எண்ணிக்கை (தெருவாரியாக)	சின்னபள்ளப்பட்டி - 1-35, 35ஏ, 36, 36ஏ, 37 - 66, 66ஏ, 67, 67ஏ, 68, 68ஏ, 69-72, 72ஏ, 733-93, 93ஏ, 94-195, 195ஏ, 196, 196ஏ, 197-201, 201ஏ, 202-222, 222ஏ, 223-327, 327ஏ, 328, 328ஏ, 329-356
		370
		மொத்தம்
		370
6	இவ்வார்டின் எல்லைகள்	
	வடக்கு	வத்தலக்குண்டு ரோடு
	கிழக்கு	டேனரி
	தெற்கு	டேனரி
	மேற்கு	மதுரை ரோடு
7	இவ்வார்டின் மொத்த மக்கள் தொகை	955
8	உள்ளாட்சி அமைப்பில் உள்ள இவ்வார்டின் மக்கள் தொகை, ஒரு வார்டின் சராசரி மக்கள் தொகையை விட குறைவாகவோ / கூடதலாகவோ இருப்பின் அதற்கான காரணம்	
9	குறிப்பு	

இடம் - திண்டுக்கல்

தேதி -

கையொப்பம் -

பெயர் - எஸ்.பாண்டியன்,

க.பழனிச்சாமி,

பதவி - ஊராட்சி வார்டு மறுவரையறை அலுவலர் /
 வட்டார வளர்ச்சி அலுவலர் (கி.ஊ), ஊராட்சி
 ஒன்றியம், திண்டுக்கல்

ஊராட்சி வார்டு மறுவரையறை அலுவலர் / வட்டார
 வளர்ச்சி அலுவலர் (வ.ஊ), ஊராட்சி ஒன்றியம்,
 திண்டுக்கல்

இணைப்பு – II (ஆ)
(கிராம ஊராட்சி)

வரைவு வார்டு மறுவரையறைக்கான (Delimitation) அறிக்கை

மாவட்டத்தின் பெயர் – திண்டுக்கல்
ஊராட்சி ஒன்றியத்தின் பெயர் – திண்டுக்கல்
கிராம ஊராட்சியின் பெயர் – பள்ளபட்டி

1	வார்டு எண்	15	
2	இவ்வார்டில் உள்ளடங்கிய பகுதிகளின் பெயர்கள்	சின்னபள்ளப்பட்டி ஏ.டி. காலனி, பேகம்சாகிபா நகர்	
3	வார்டின் சராசரி மக்கள் தொகை	913	
4	இவ்வார்டில் உள்ள கட்டிடங்களின் எண்ணிக்கை (தெருவாரியாக)	சின்னபள்ளப்பட்டி ஏ.டி. காலனி – 1 முதல் 82 – 15 வது வார்டு	
		பேகம்சாகிபா நகர் – 83 முதல் 362 – 15 வது வார்டு	
5	இவ்வார்டில் உள்ள வீடுகளின் எண்ணிக்கை (தெருவாரியாக)	சின்னபள்ளப்பட்டி ஏ.டி. காலனி – 1-25, 25ஏ, 26, 26ஏ, 27-35, 35ஏ, 36, 36ஏ, 37-42, 42ஏ, 43-55, 55ஏ, 56, 56ஏ, 57-75	82
		பேகம்சாகிபா நகர் – 76-92, 93ஏ, 94-125, 125ஏ, 126, 126ஏ, 127-128, 128ஏ, 129-165, 165ஏ, 166-182, 182ஏ, 183, 183ஏ, 184-192, 192ஏ, 193, 193ஏ, 194, 194ஏ, 195 – 230, 230ஏ, 231 – 242, 242ஏ, 243-255ஏ, 256, 256ஏ, 257-341	280
		மொத்தம்	362
6	இவ்வார்டின் எல்லைகள்		
	வடக்கு	டேனாரி	
	கிழக்கு	டேனாரி	
	தெற்கு	கருப்பணசாமி கோவில் தெரு	
	மேற்கு	டேனாரி	
7	இவ்வார்டின் மொத்த மக்கள் தொகை	934	
8	உள்ளாட்சி அமைப்பில் உள்ள இவ்வார்டின் மக்கள் தொகை, ஒரு வார்டின் சராசரி மக்கள் தொகையை விட குறைவாகவோ / கூடதலாகவோ இருப்பின் அதற்கான காரணம்		
9	குறிப்பு		

இடம் – திண்டுக்கல்

தேதி –

கையொப்பம் –

பெயர் –

எஸ்.பாண்டியன்,

க.பழனிச்சாமி,

பதவி – ஊராட்சி வார்டு மறுவரையறை அலுவலர் / வட்டார வளர்ச்சி அலுவலர் (கி.ஊ), ஊராட்சி ஒன்றியம், திண்டுக்கல்

ஊராட்சி வார்டு மறுவரையறை அலுவலர் / வட்டார வளர்ச்சி அலுவலர் (வ.ஊ), ஊராட்சி ஒன்றியம், திண்டுக்கல்

மாவட்டத்தின் பெயர் – திண்டுக்கல்
 ஊராட்சி ஒன்றியத்தின் பெயர் – திண்டுக்கல்
 கிராம ஊராட்சியின் பெயர் – பள்ளபட்டி

(1)	(2)	வடக்கு (3)	கிழக்கு (4)	தெற்கு (5)	மேற்கு (6)
1	935	சுடுகாடு	பாறைக்குளம்	பழனி ரோடு	ரைஸ்மில்
2	940	சிவசக்தி நகர்	கவுண்டர் தெரு	வைகோ நகர்	ரைஸ்மில்
3	873	பழனி ரோடு	மதுரை ரோடு	மரமில்	நாயுடு தெரு
4	945	பழனி ரோடு	காளியம்மன் கோவில் தெரு	அணில் சேமியா கம்பெனி	இந்திரா நகர்
5	868	பழனி ரோடு	காளியம்மன் கோவில் தெரு	அணில் சேமியா கம்பெனி	முருகபவனம்
6	891	பொன்னுமாந்துரை ரோடு	காளியம்மன் கோவில் தெரு	பொன்னுமாந்துரை புதுப்பட்டி	மூங்கில் குளம்
7	886	நாக சமுத்திர குளம்	பெரியாண்டவர் நகர்	பெரியபள்ளப்பட்டி ஏ.டி.காலனி	பிஸ்மி நகா

வார்டு எண்	மொத்த மக்கள் தொகை	வார்டின் எல்லைகள்			
		வடக்கு	கிழக்கு	தெற்கு	மேற்கு
(1)	(2)	(3)	(4)	(5)	(6)
10	948	எம்.ஜி.ஆர். நகர்	அந்தோணியார் தெரு	வத்தலக்குண்டு ரோடு	பிஸ்மி நகர்
11	938	கருப்பணசாமி கோவில் தெரு	நல்லகேணித்தெரு	வத்தலக்குண்டு ரோடு	பரணி நகர்
12	883	கருப்பணசாமி கோவில் தெரு	நல்லகேணித்தெரு	வத்தலக்குண்டு ரோடு	பரணி நகர்
13	881	மதுரை ரோடு	தோமையார்புரம் காலனி	நிலா நகர்	டேனரி
14	955	வத்தலக்குண்டு ரோடு	டேனரி	டேனரி	மதுரை ரோடு
15	934	டேனரி	டேனரி	கருப்பணசாமி கோவில் தெரு	டேனரி
மொத்தம்	13701				

இடம் - திண்டுக்கல்

தேதி -

கையொப்பம் -

பெயர் -

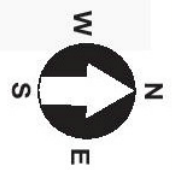
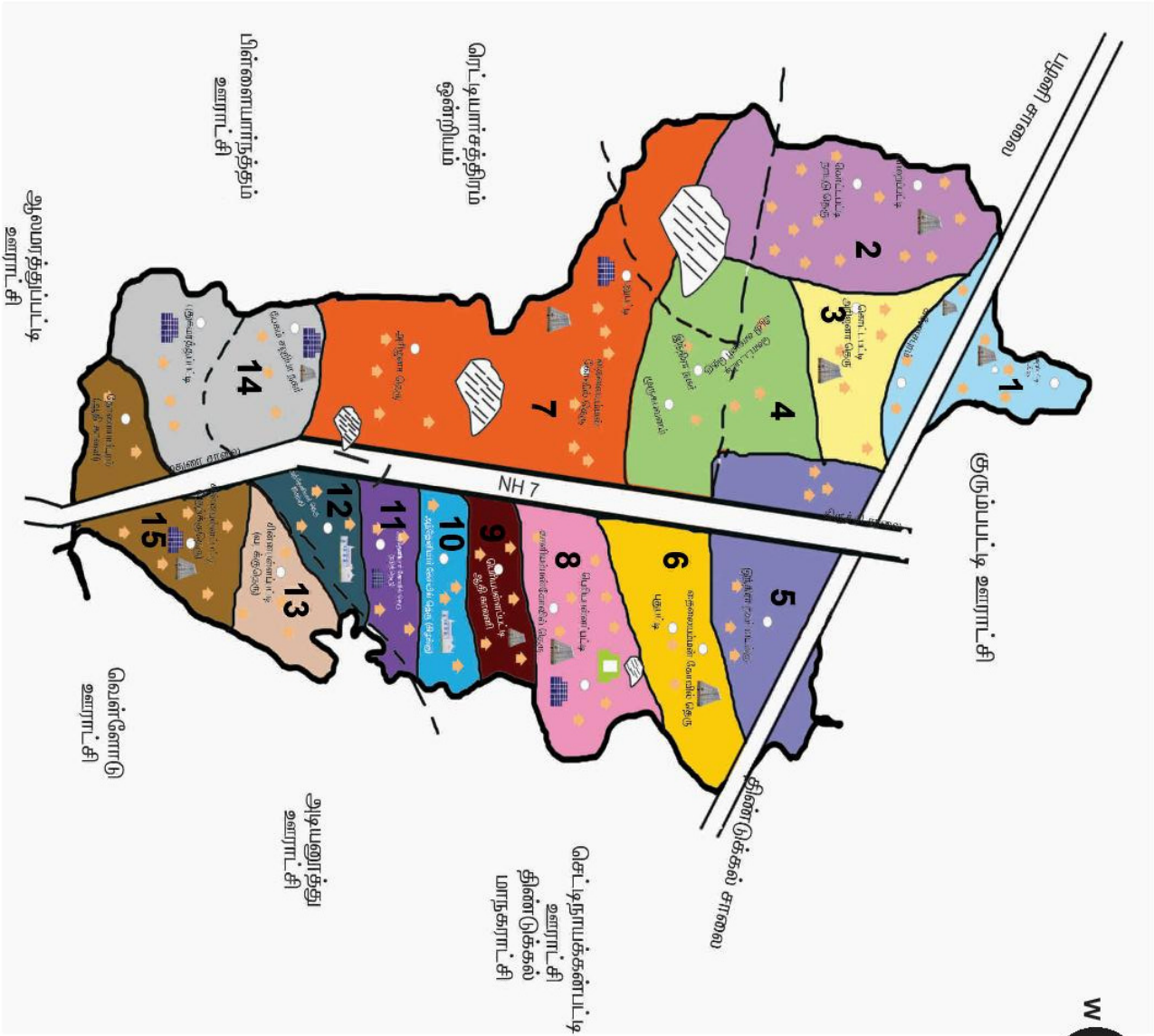
எஸ்.பாண்டியன்,

க.பழனிச்சாமி,

பதவி -

ஊராட்சி வார்டு மறுவரையறை அலுவலர் / வட்டார வளர்ச்சி அலுவலர் (கி.ஊ), ஊராட்சி ஒன்றியம், திண்டுக்கல்

ஊராட்சி வார்டு மறுவரையறை அலுவலர் / வட்டார வளர்ச்சி அலுவலர் (வ.ஊ), ஊராட்சி ஒன்றியம், திண்டுக்கல்



திண்டுக்கல் மாவட்டம்
திண்டுக்கல் ஊராட்சி ஒன்றியம்
பள்ளபட்டி கிராம ஊராட்சி
வார்டு முன்மொழிவு

கோவில்

உட்கடை கிராமம்


பள்ளிகுட்டம்

தேவாலயம்

சாலை

ஊராட்சி அலுவலகம்

குளங்கள்



வ. எண்	வார்டு நம்பர்	உட்கடை கிராமம்	தொகுதி எண்	கதவு எண்	மக்கள் தொகை
1	1	கொத்தம்பட்டி வடக்கு பாதைப்பட்டி கணேசபரம்		362	935
2	2	கோட்டம்பட்டி கண்டபர் தெரு, வைகா நகர் கிழக்கு நகர் நாயடு தெரு		364	940
3	3	கொத்தப்பட்டு மேய்த்தி காவலி கவலா எல்லா நகர்		338	873
4	4	ஓம் சகலி நகர்		266	945
5	5	முருகமணி, மூத்திரா நகர்		366	868
6	6	பூரப்பட்டு, காளியம்பள்ளி கோவில் தெரு		345	891
7	7	பெரியபள்ளப்பட்டு, நாயடு தெரு, தெற்று தெரு		343	886
8	8	பெரிய பள்ளப்பட்டு ஆதிசுவாமி நிலை நகர்		355	917
9	9	எ.பி. நகர் நல்லசேனி தெரு		351	907
10	10	எ.பி. நகர், வி.ஆர். நகர்		367	948
11	11	ஆந்தோன்விளார் நகர்		363	938
12	12	ஆந்தோன்விளார் தெரு		342	883
13	13	புத்தயத்திப்பட்டு, தேவாலயம் காவலி		341	881
14	14	சிவசாள்பட்டி		370	955
15	15	சிவசாள்பட்டி ஆதிசுவாமி நகர் எரலா நகர்		362	934
		மொத்தம்		5305	13701