

**இணைப்பு - I (அ)
(கிராம ஊராட்சி)**

வார்டு மறுவரையறை (Delimitation) செய்வதற்கான வரைவு கருத்துவிற்கான அடிப்படை விபரங்கள்

மாவட்டத்தின் பெயர் - திண்டுக்கல்

ஊராட்சி ஒன்றியத்தின் பெயர் - திண்டுக்கல்

கிராம ஊராட்சியின் பெயர் -

வ. எண்	கிராம ஊராட்சியின் பெயர்	2011 கணக்கெடுப்பு படி மக்கள் தொகை	நிர்ணயிக்கப்பட்ட மொத்த வார்டுகளின் எண்ணிக்கை	குடியிருப்பு கட்டடங்களின் மொத்த எண்ணிக்கை	ஒரு வார்டின் சராசரி மக்கள் தொகை கலம் (3) / கலம் (4)	ஒரு வார்டின் சராசரி குடியிருப்பு கட்டடங்களின் எண்ணிக்கை கலம் (5) / கலம் (4)	ஒரு வீட்டின் சராசரி மக்கள் தொகை கலம் (6) / கலம் (7)	உத்தேசிக்கப்பட்டுள்ள வார்டின் எண்ணிக்கை	உத்தேசிக்கப்பட்டுள்ள வார்டில் உள்ள குடியிருப்புக் கட்டடங்களின் எண்ணிக்கை	உத்தேசிக்கப்பட்டுள்ள வார்டில் மதிப்பீடு செய்யப்படும் மக்கள் தொகை கலம் (8) x கலம் (10)	மதிப்பீடு செய்யப்படும் மக்கள் தொகைக்கும் சராசரி மக்கள் தொகைக்கும் உள்ள வித்தியாசம் கலம் (11) - கலம் (6)	மதிப்பீடு செய்யப்படும் மக்கள் தொகைக்கும் சராசரி மக்கள் தொகைக்கும் உள்ள வித்தியாசத்தின் விழுக்காடு கலம் (12) x 100/ கலம் (6)	வித்தியாசத்திற்கான காரணம்	குறிப்பு		
(1)	(2)	(3)	(4)	(5)	(6)	(7)	(8)	(9)	(10)	(11)	(12)	(13)	(14)	(15)		
1	செட்டிநாயக்கன்பட்டி	17701	15	5925	1180	395	2.99	1	399	1192	12	1.01				
									2	429	1282	102	8.61			
										3	345	1031	-149	-12.66		
										4	364	1087	-93	-7.85		
										5	396	1183	3	0.25		
										6	372	1111	-69	-5.82		
										7	423	1264	84	7.09		
										8	464	1386	206	17.47		
										9	326	974	-206	-17.47		
										10	463	1383	203	17.22		

வ. எண்	கிராம ஊராட்சியின் பெயர்	2011 கணக்கெடுப்பு படி மக்கள் தொகை	நிர்ணயிக்கப் பட்ட மொத்த வாா்டுகளின் எண்ணிக்கை	குடியிருப்பு கட்டடங்களின் மொத்த எண்ணிக்கை	ஒரு வாா்டின் சராசரி மக்கள் தொகை கலம் (3) / கலம் (4)	ஒரு வாா்டின் சராசரி குடியிருப்பு கட்டடங்களின் எண்ணிக்கை கலம் (5) / கலம் (4)	ஒரு வீட்டின் சராசரி மக்கள் தொகை கலம் (6) / கலம் (7)	உத்தேசிக்கப் பட்டுள்ள வாா்டின் எண்ணிக்கை	உத்தேசிக்கப் பட்டுள்ள வாா்டில் உள்ள குடியிருப்புக் கட்டடங்களின் எண்ணிக்கை	உத்தேசிக்கப் பட்டுள்ள வாா்டில் மதிப்பீடு செய்யப்படும் மக்கள் தொகை கலம் (8) x கலம் (10)	மதிப்பீடு செய்யப்படும் மக்கள் தொகைக்கும் சராசரி மக்கள் தொகைக்கும் உள்ள வித்தியாசம் கலம் (11) – கலம் (6)	மதிப்பீடு செய்யப்படும் மக்கள் தொகைக்கும் சராசரி மக்கள் தொகைக்கும் உள்ள வித்தியாசத்தின் விழுக்காடு கலம் (12) x 100/ கலம் (6)	வித்தியாசத் திற்கான காரணம்	குறிப்பு	
(1)	(2)	(3)	(4)	(5)	(6)	(7)	(8)	(9)	(10)	(11)	(12)	(13)	(14)	(15)	
								11	456	1362	182	15.44			
								12	344	1028	-152	-12.91			
								13	348	1040	-140	-11.90			
								14	448	1338	158	13.42			
								15	348	1040	-140	-11.90			
		மொத்தம்								5925	17701				

இடம் – திண்டுக்கல்

தேதி –

கையொப்பம் –

பெயர் –

எஸ்.பாண்டியன்,

க.பழனிச்சாமி,

பதவி –

ஊராட்சி வாா்டு மறுவரையறை அலுவலர் / வட்டார வளர்ச்சி அலுவலர் (கி.ஊ), ஊராட்சி ஒன்றியம், திண்டுக்கல்

ஊராட்சி வாா்டு மறுவரையறை அலுவலர் / வட்டார வளர்ச்சி அலுவலர் (வ.ஊ), ஊராட்சி ஒன்றியம், திண்டுக்கல்

இணைப்பு - II (ஆ)

(கிராம ஊராட்சி)

வரைவு வார்டு மறுவரையறைக்கான (Delimitation) அறிக்கை

மாவட்டத்தின் பெயர் - திண்டுக்கல்

ஊராட்சி ஒன்றியத்தின் பெயர் - திண்டுக்கல்

கிராம ஊராட்சியின் பெயர் - செட்டிநாயக்கன்பட்டி

1	வார்டு எண்	1	
2	இவ்வார்டில் உள்ளடங்கிய பகுதிகளின் பெயர்கள்	கள்ளிப்பட்டி, தாய்முகாம்பிகை நகர், பத்மாநகர், ராகவேந்திர நகர்	
3	வார்டின் சராசரி மக்கள் தொகை	1180	
4	இவ்வார்டில் உள்ள கட்டிடங்களின் எண்ணிக்கை (தெருவாரியாக)	கள்ளிப்பட்டி - 1 முதல் 153 - 1 ஆவது வார்டு	
		தாய் முகாம்பிகை நகர் - 154 முதல் 331 - 1 ஆவது வார்டு	
		பத்மா நகர் - 328 முதல் 378 -1 ஆவது வார்டு	
		ராகவேந்திரா நகர் - 379 முதல் 399 - 1 ஆவது வார்டு	
5	இவ்வார்டில் உள்ள வீடுகளின் எண்ணிக்கை (தெருவாரியாக)	கள்ளிப்பட்டி - 1 முதல் 35 -35, 35 ஏ -1, 36 முதல் 47 -12, 47 ஏ -1, 47 பி-1, 48 -75 - 28, 75 ஏ-1, 76-89 -14, 89ஏ-1, 90 முதல் 132 -43, 132 ஏ-1, 133 முதல் 147 -15	153
		தாய் முகாம்பிகை நகர் - 148 முதல் 185-38, 185ஏ-1, 185பி-1, 186 முதல் 201-16, 201 ஏ -1, 202 முதல் 215 -14, 215 ஏ -1, 216 முதல் 239 - 24, 239ஏ- 1, 240 முதல் 261 -22, 261 ஏ-1, 262-1	178
		பத்மா நகர் - 319 முதல் 326, 326ஏ -1, 327 முதல் 345 - 19, 345 ஏ- 1, 346 முதல் 364-19	47
		ராகவேந்திரா நகர் -365 முதல் 371-7, 371 ஏ-1, 372 முதல் 377-6, 377ஏ-1, 378 முதல் 383-6	21
		மொத்தம்	399
6	இவ்வார்டின் எல்லைகள்		
	வடக்கு	தாடிக்கொம்பு டவன் பஞ்சாயத்து	
	கிழக்கு	அலுக்குவார்பட்டி தெற்கு தெரு	
	தெற்கு	செங்குளம்	
	மேற்கு	தாடிக்கொம்பு டவன் பஞ்சாயத்து	
7	இவ்வார்டின் மொத்த மக்கள் தொகை	1192	
8	உள்ளாட்சி அமைப்பில் உள்ள இவ்வார்டின் மக்கள் தொகை, ஒரு வார்டின் சராசரி மக்கள் தொகையை விட குறைவாகவோ / கூடதலாகவோ இருப்பின் அதற்கான காரணம்		
9	குறிப்பு		

இடம் - திண்டுக்கல்

தேதி -

கையொப்பம் -

பெயர் -

எஸ்.பாண்டியன்,

க.பழனிச்சாமி,

பதவி - ஊராட்சி வார்டு மறுவரையறை அலுவலர் / வட்டார வளர்ச்சி அலுவலர் (கி.ஊ), ஊராட்சி ஒன்றியம், திண்டுக்கல்

ஊராட்சி வார்டு மறுவரையறை அலுவலர் / வட்டார வளர்ச்சி அலுவலர் (வ.ஊ), ஊராட்சி ஒன்றியம், திண்டுக்கல்

இணைப்பு - II (ஆ)

(கிராம ஊராட்சி)

வரைவு வார்டு மறுவரையறைக்கான (Delimitation) அறிக்கை

மாவட்டத்தின் பெயர் - திண்டுக்கல்

ஊராட்சி ஒன்றியத்தின் பெயர் - திண்டுக்கல்

கிராம ஊராட்சியின் பெயர் - செட்டிநாயக்கன்பட்டி

1	வார்டு எண்	2	
2	இவ்வார்டில் உள்ளடங்கிய பகுதிகளின் பெயர்கள்	கள்ளிப்பட்டி - வடக்கு	
3	வார்டின் சராசரி மக்கள் தொகை	1180	
4	இவ்வார்டில் உள்ள கட்டிடங்களின் எண்ணிக்கை (தெருவாரியாக)	கள்ளிப்பட்டி - வடக்கு - 1 முதல் 429 - 2 வது வார்டு	
5	இவ்வார்டில் உள்ள வீடுகளின் எண்ணிக்கை (தெருவாரியாக)	கள்ளிப்பட்டி - வடக்கு - 1 முதல் 126, 126 ஏ, 127 முதல் 197, 197 ஏ, 198 முதல் 205, 205 ஏ, 206 முதல் 315, 315 ஏ, 316, 329, 329 ஏ 330 முதல் 349, 349 ஏ, 350 முதல் 372, 375 ஏ, 435, 435 ஏ, 436 முதல் 419	429
		மொத்தம்	429
6	இவ்வார்டின் எல்லைகள்		
	வடக்கு	தாடிக்கொம்பு டவுன் பஞ்சாயத்து	
	கிழக்கு	அலுக்குவார்பட்டி	
	தெற்கு	அம்பேத்தகார் காலணி	
	மேற்கு	தாய்முகாம்பிகை நகர்	
7	இவ்வார்டின் மொத்த மக்கள் தொகை	1282	
8	உள்ளாட்சி அமைப்பில் உள்ள இவ்வார்டின் மக்கள் தொகை, ஒரு வார்டின் சராசரி மக்கள் தொகையை விட குறைவாகவோ / கூடதலாகவோ இருப்பின் அதற்கான காரணம்		
9	குறிப்பு		

இடம் - திண்டுக்கல்

தேதி -

கையொப்பம் -

பெயர் - எஸ்.பாண்டியன்,

க.பழனிச்சாமி,

பதவி - ஊராட்சி வார்டு மறுவரையறை அலுவலர் / வட்டார வளர்ச்சி அலுவலர் (கி.ஊ), ஊராட்சி ஒன்றியம், திண்டுக்கல்

ஊராட்சி வார்டு மறுவரையறை அலுவலர் / வட்டார வளர்ச்சி அலுவலர் (வ.ஊ), ஊராட்சி ஒன்றியம், திண்டுக்கல்

இணைப்பு - II (ஆ)

(கிராம ஊராட்சி)

வரைவு வார்டு மறுவரையறைக்கான (Delimitation) அறிக்கை

மாவட்டத்தின் பெயர் - திண்டுக்கல்

ஊராட்சி ஒன்றியத்தின் பெயர் - திண்டுக்கல்

கிராம ஊராட்சியின் பெயர் - செட்டிநாயக்கன்பட்டி

1	வார்டு எண்	3	
2	இவ்வார்டில் உள்ளடங்கிய பகுதிகளின் பெயர்கள்	அலக்குவார்பட்டி	
3	வார்டின் சராசரி மக்கள் தொகை	1180	
4	இவ்வார்டில் உள்ள கட்டிடங்களின் எண்ணிக்கை (தெருவாரியாக)	அலக்குவார்பட்டி - 1 முதல் 345 - 3 ஆவது வார்டு	
5	இவ்வார்டில் உள்ள வீடுகளின் எண்ணிக்கை (தெருவாரியாக)	1 முதல் 185, 185 ஏ, 186 முதல் 197, 197 ஏ, 198 முதல் 201, 201 ஏ, 202 முதல் 276, 276 ஏ, 277 முதல் 293, 293 ஏ, 294 முதல் 315, 315 ஏ, 316 முதல் 339	345
		மொத்தம்	345
6	இவ்வார்டின் எல்லைகள்		
	வடக்கு	தாடிக்கொம்பு டவுன் பஞ்சாயத்து	
	கிழக்கு	பெருமாள் கோவில் பட்டி	
	தெற்கு	கள்ளிப்பட்டி அம்பேத்கார் காலணி	
	மேற்கு	கள்ளிப்பட்டி	
7	இவ்வார்டின் மொத்த மக்கள் தொகை	1031	
8	உள்ளாட்சி அமைப்பில் உள்ள இவ்வார்டின் மக்கள் தொகை, ஒரு வார்டின் சராசரி மக்கள் தொகையை விட குறைவாகவோ / கூடதலாகவோ இருப்பின் அதற்கான காரணம்		
9	குறிப்பு		

இடம் - திண்டுக்கல்

தேதி -

கையொப்பம் -

பெயர் - எஸ்.பாண்டியன்,

க.பழனிச்சாமி,

பதவி - ஊராட்சி வார்டு மறுவரையறை அலுவலர் / வட்டார வளர்ச்சி அலுவலர் (கி.ஊ), ஊராட்சி ஒன்றியம், திண்டுக்கல்

ஊராட்சி வார்டு மறுவரையறை அலுவலர் / வட்டார வளர்ச்சி அலுவலர் (வ.ஊ), ஊராட்சி ஒன்றியம், திண்டுக்கல்

இணைப்பு - II (ஆ)

(கிராம ஊராட்சி)

வரைவு வார்டு மறுவரையறைக்கான (Delimitation) அறிக்கை

மாவட்டத்தின் பெயர் - திண்டுக்கல்

ஊராட்சி ஒன்றியத்தின் பெயர் - திண்டுக்கல்

கிராம ஊராட்சியின் பெயர் - செட்டிநாயக்கன்பட்டி

1	வார்டு எண்	4	
2	இவ்வார்டில் உள்ளடங்கிய பகுதிகளின் பெயர்கள்	காந்தி நகர், காந்தி நகர் காலணி	
3	வார்டின் சராசரி மக்கள் தொகை	1180	
4	இவ்வார்டில் உள்ள கட்டிடங்களின் எண்ணிக்கை (தெருவாரியாக)	காந்தி நகர் - 1 முதல் 113 - 4 ஆவது வார்டு	
		காந்தி நகர் காலணி- 114 முதல் 364 - 4 ஆவது வார்டு	
5	இவ்வார்டில் உள்ள வீடுகளின் எண்ணிக்கை (தெருவாரியாக)	காந்தி நகர் - 1 முதல் 55, 55 ஏ, 56 முதல் 74, 74ஏ, 75 முதல் 111	113
		காந்தி நகர் காலணி- 112 முதல் 115, 115ஏ, 116 முதல் 235, 235ஏ, 236 முதல் 271, 271 ஏ, 272 முதல் 297, 297 ஏ, 298 முதல் 325	251
		மொத்தம்	364
6	இவ்வார்டின் எல்லைகள்		
	வடக்கு	கள்ளிப்பட்டி ரோடு	
	கிழக்கு	ரெங்கநாதபுரம் ரோடு	
	தெற்கு	செட்டிநாயக்கன்பட்டி	
	மேற்கு	நந்தனார் புரம்	
7	இவ்வார்டின் மொத்த மக்கள் தொகை	1087	
8	உள்ளாட்சி அமைப்பில் உள்ள இவ்வார்டின் மக்கள் தொகை, ஒரு வார்டின் சராசரி மக்கள் தொகையை விட குறைவாகவோ / கூடதலாகவோ இருப்பின் அதற்கான காரணம்		
9	குறிப்பு		

இடம் - திண்டுக்கல்

தேதி -

கையொப்பம் -

பெயர் - எஸ்.பாண்டியன்,

க.பழனிச்சாமி,

பதவி - ஊராட்சி வார்டு மறுவரையறை அலுவலர் / வட்டார வளர்ச்சி அலுவலர் (கி.ஊ), ஊராட்சி ஒன்றியம், திண்டுக்கல்

ஊராட்சி வார்டு மறுவரையறை அலுவலர் / வட்டார வளர்ச்சி அலுவலர் (வ.ஊ), ஊராட்சி ஒன்றியம், திண்டுக்கல்

இணைப்பு – II (ஆ)

(கிராம ஊராட்சி)

வரைவு வார்டு மறுவரையறைக்கான (Delimitation) அறிக்கை

மாவட்டத்தின் பெயர் – திண்டுக்கல்

ஊராட்சி ஒன்றியத்தின் பெயர் – திண்டுக்கல்

கிராம ஊராட்சியின் பெயர் – செட்டிநாயக்கன்பட்டி

1	வார்டு எண்	5	
2	இவ்வார்டில் உள்ளடங்கிய பகுதிகளின் பெயர்கள்	சரளைப்பட்டி, நந்தனாபுரம், வி,என் வளாகம்	
3	வார்டின் சராசரி மக்கள் தொகை	1180	
4	இவ்வார்டில் உள்ள கட்டிடங்களின் எண்ணிக்கை (தெருவாரியாக)	சரளைப்பட்டி – 1 முதல் 53 – 5வது வார்டு	
		நந்தனாபுரம் – 54 முதல் 175 – 5 ஆவது வார்டு	
		வி,என் வளாகம் – 176 முதல் 396 – 5 வது வார்டு	
5	இவ்வார்டில் உள்ள வீடுகளின் எண்ணிக்கை (தெருவாரியாக)	சரளைப்பட்டி – 1 முதல் 25, 25 ஏ, 25 பி, 26 முதல் 37, 37ஏ, 38 முதல் 42, 42 ஏ, 43 முதல் 49	53
		நந்தனாபுரம் – 49 முதல் 55, 55 ஏ, 56 முதல் 74, 74ஏ, 74பி, 75 முதல் 98, 98ஏ, 99 முதல் 135, 135 ஏ, 136 முதல் 166	123
		வி,என் வளாகம் – 167 முதல் 387	220
		மொத்தம்	396
6	இவ்வார்டின் எல்லைகள்		
	வடக்கு	பத்மா நகர் ரோடு	
	கிழக்கு	காந்தி நகர் காலணி	
	தெற்கு	கலெக்டர் ஆபிஸ்	
	மேற்கு	என்.ஹக்ச்ச் 7 ரோடு	
7	இவ்வார்டின் மொத்த மக்கள் தொகை	1183	
8	உள்ளாட்சி அமைப்பில் உள்ள இவ்வார்டின் மக்கள் தொகை, ஒரு வார்டின் சராசரி மக்கள் தொகையை விட குறைவாகவோ / கூடதலாகவோ இருப்பின் அதற்கான காரணம்		
9	குறிப்பு		

இடம் – திண்டுக்கல்

தேதி –

கையொப்பம் –

பெயர் – எஸ்.பாண்டியன்,

க.பழனிச்சாமி,

பதவி – ஊராட்சி வார்டு மறுவரையறை அலுவலர் / வட்டார வளர்ச்சி அலுவலர் (கி.ஊ), ஊராட்சி ஒன்றியம், திண்டுக்கல்

ஊராட்சி வார்டு மறுவரையறை அலுவலர் / வட்டார வளர்ச்சி அலுவலர் (வ.ஊ), ஊராட்சி ஒன்றியம், திண்டுக்கல்

இணைப்பு – II (ஆ)
(கிராம ஊராட்சி)

வரைவு வார்டு மறுவரையறைக்கான (Delimitation) அறிக்கை

மாவட்டத்தின் பெயர் – திண்டுக்கல்
ஊராட்சி ஒன்றியத்தின் பெயர் – திண்டுக்கல்
கிராம ஊராட்சியின் பெயர் – செட்டிநாயக்கன்பட்டி

1	வார்டு எண்	6	
2	இவ்வார்டில் உள்ளடங்கிய பகுதிகளின் பெயர்கள்	அழகர் சிங்கம்பட்டி, இந்திரா நகர், மகாராஜா நகர், சண்முகாபுரம், மீனாட்சி நகர்	
3	வார்டின் சராசரி மக்கள் தொகை	1180	
4	இவ்வார்டில் உள்ள கட்டிடங்களின் எண்ணிக்கை (தெருவாரியாக)	அழகர் சிங்கம்பட்டி – 1 முதல் 78 – 6வது வார்டு	
		இந்திரா நகர் – 79 முதல் 240 – 6 ஆவது வார்டு	
		மகாராஜா நகர், மீனாட்சி நகர் – 241 முதல் 317 – 6ஆவது வார்டு	
		சண்முகாபுரம் – 318 முதல் 372 – 6 ஆவது வார்டு	
5	இவ்வார்டில் உள்ள வீடுகளின் எண்ணிக்கை (தெருவாரியாக)	அழகர்சிங்கம்பட்டி – 1,2,2ஏ,3 முதல் 35, 35ஏ,36 முதல் 48, 48ஏ, 49 முதல்57, 57ஏ , 58 முதல் 69, 69ஏ, 70முதல் 73	78
		இந்திரா நகர் – 74 முதல் 117, 117 ஏ, 118 முதல் 163, 163 ஏ, 164 முதல் 175, 175 ஏ, 176 முதல் 213, 213 ஏ, 213 பி, 214 முதல் 230	162
		மகாராஜா நகர், மீனாட்சி நகர் –231 முதல் 245, 245 ஏ, 245 பி, 245 சி, 246 முதல் 259, 259 ஏ, 260 முதல் 297, 297 ஏ, 298 முதல் 302	77
		சண்முகாபுரம் – 303 முதல் 308, 308 ஏ, 309 முதல் 317, 317 ஏ, 318 முதல் 330, 330 ஏ, 331 முதல் 359	55
		மொத்தம்	372
6	இவ்வார்டின் எல்லைகள்		
	வடக்கு	தாடிக்கொம்பு டவுன் பஞ்சாயத்து	
	கிழக்கு	என்.ஹக்ச் 7 ரோடு	
	தெற்கு	ஏபமலையான் நகர்	
	மேற்கு	சென்மநாயக்கன்பட்டி	

7	இவ்வார்டின் மொத்த மக்கள் தொகை	1111
8	உள்ளாட்சி அமைப்பில் உள்ள இவ்வார்டின் மக்கள் தொகை, ஒரு வார்டின் சராசரி மக்கள் தொகையை விட குறைவாகவோ / கூடதலாகவோ இருப்பின் அதற்கான காரணம்	
9	குறிப்பு	

இடம் - திண்டுக்கல்

தேதி -

கையொப்பம் -

பெயர் -

எஸ்.பாண்டியன்,

க.பழனிச்சாமி,

பதவி - ஊராட்சி வார்டு மறுவரையறை அலுவலர் /
வட்டார வளர்ச்சி அலுவலர் (கி.ஊ),
ஊராட்சி ஒன்றியம், திண்டுக்கல்

ஊராட்சி வார்டு மறுவரையறை அலுவலர் / வட்டார
வளர்ச்சி அலுவலர் (வ.ஊ), ஊராட்சி ஒன்றியம்,
திண்டுக்கல்

இணைப்பு – II (ஆ)

(கிராம ஊராட்சி)

வரைவு வார்டு மறுவரையறைக்கான (Delimitation) அறிக்கை

மாவட்டத்தின் பெயர் – திண்டுக்கல்

ஊராட்சி ஒன்றியத்தின் பெயர் – திண்டுக்கல்

கிராம ஊராட்சியின் பெயர் – செட்டிநாயக்கன்பட்டி

1	வார்டு எண்	7
2	இவ்வார்டில் உள்ளடங்கிய பகுதிகளின் பெயர்கள்	சென்னமநாயக்கன்பட்டி
3	வார்டின் சராசரி மக்கள் தொகை	1180
4	இவ்வார்டில் உள்ள கட்டிடங்களின் எண்ணிக்கை (தெருவாரியாக)	சென்னமநாயக்கன்பட்டி – 1 முதல் 423 – 7 வது வார்டு
5	இவ்வார்டில் உள்ள வீடுகளின் எண்ணிக்கை (தெருவாரியாக)	சென்னமநாயக்கன்பட்டி– 1 முதல் 215, 215 ஏ, 216 முதல் 235, 235 ஏ, 236 முதல் 237, 237 ஏ, 238 முதல் 253, 253 ஏ, 254 முதல் 276, 276 ஏ,, 277 முதல் 295, 295 ஏ, 295 முதல் 315, 315 ஏ, 316 முதல் 364, 364 ஏ, 365, 365 ஏ, 366 முதல் 395, 395 ஏ, 396 முதல் 411, 411 ஏ, 412
		மொத்தம்
6	இவ்வார்டின் எல்லைகள்	
	வடக்கு	பூதிபுரம் ரோடு
	கிழக்கு	சண்முகா புரம்
	தெற்கு	குரும்பபட்டி
	மேற்கு	பறையர் தாடிக்கொம்பு டவுன் பஞ்சாயத்து
7	இவ்வார்டின் மொத்த மக்கள் தொகை	1264
8	உள்ளாட்சி அமைப்பில் உள்ள இவ்வார்டின் மக்கள் தொகை, ஒரு வார்டின் சராசரி மக்கள் தொகையை விட குறைவாகவோ / கூடதலாகவோ இருப்பின் அதற்கான காரணம்	
9	குறிப்பு	

இடம் – திண்டுக்கல்

தேதி –

கையொப்பம் –

பெயர் – எஸ்.பாண்டியன்,

க.பழனிச்சாமி,

பதவி – ஊராட்சி வார்டு மறுவரையறை அலுவலர் / வட்டார வளர்ச்சி அலுவலர் (கி.ஊ), ஊராட்சி ஒன்றியம், திண்டுக்கல்

ஊராட்சி வார்டு மறுவரையறை அலுவலர் / வட்டார வளர்ச்சி அலுவலர் (வ.ஊ), ஊராட்சி ஒன்றியம், திண்டுக்கல்

இணைப்பு – II (ஆ)
(கிராம ஊராட்சி)

வரைவு வார்டு மறுவரையறைக்கான (Delimitation) அறிக்கை

மாவட்டத்தின் பெயர் – திண்டுக்கல்
ஊராட்சி ஒன்றியத்தின் பெயர் – திண்டுக்கல்
கிராம ஊராட்சியின் பெயர் – செட்டிநாயக்கன்பட்டி

1	வார்டு எண்	8	
2	இவ்வார்டில் உள்ளடங்கிய பகுதிகளின் பெயர்கள்	அங்காளபரமேஸ்வரி நகர், அருணாச்சலம் நகர், பாலக்குட்டை, ஏமலையான் நகர், ரமணமகராசி நகர், முத்துராஜ் நகர்	
3	வார்டின் சராசரி மக்கள் தொகை	1180	
4	இவ்வார்டில் உள்ள கட்டிடங்களின் எண்ணிக்கை (தெருவாரியாக)	அங்காளபரமேஸ்வரி நகர் – 1 முதல் 17 – 8 ஆவதுவார்டு	
		அருணாச்சலம் நகர் – 18 முதல் 191 – 8 ஆவதுவார்டு	
		பாலக்குட்டை – 192 முதல் 269 – 8 ஆவதுவார்டு	
		ஏமலையான் நகர், ரமணமகராசி நகர் – 270 முதல் 397 வரை – 8 ஆவது வார்டு	
		முத்துராஜ் நகர் – 398 முதல் 464 – 8 ஆவது வார்டு	
5	இவ்வார்டில் உள்ள வீடுகளின் எண்ணிக்கை (தெருவாரியாக)	அங்காளபரமேஸ்வரி நகர் – 1 முதல் 7, 7 ஏ, 8 முதல் 16	17
		அருணாச்சலம் நகர் – 17 முதல் 28, 28 ஏ, 29 முதல் 34, 34 ஏ, 35 முதல் 72, 72 ஏ, 73 முதல் 89, 89 ஏ, 90 முதல் 135, 135 ஏ, 136 முதல் 185	174
		பாலக்குட்டை – 186 முதல் 198, 198 ஏ, 199 முதல் 223, 223 ஏ, 224 முதல் 237, 237 ஏ, 238 முதல் 245, 245 ஏ, 246 முதல் 259	78
		ஏமலையான் நகர், ரமணமகராசி நகர் – 260 முதல் 297, 297 ஏ, 297 பி, 298 முதல் 315, 315 ஏ, 316 முதல் 345, 345 ஏ, 346 முதல் 381	128
		முத்துராஜ் நகர் – 381 முதல் 395, 395 ஏ, 396 முதல் 415, 415 ஏ, 415 அபி, 416 முதல் 432, 432 ஏ, 433 முதல் 446	67
		மொத்தம்	464

6	இவ்வார்டின் எல்லைகள்	
	வடக்கு	இந்திரா நகர்
	கிழக்கு	என்.ஹக்ச்ச் 7 ரோடு
	தெற்கு	குரும்பபட்டி
	மேற்கு	மகாராஜா நகர்
7	இவ்வார்டின் மொத்த மக்கள் தொகை	1386
8	உள்ளாட்சி அமைப்பில் உள்ள இவ்வார்டின் மக்கள் தொகை, ஒரு வார்டின் சராசரி மக்கள் தொகையை விட குறைவாகவோ / கூடதலாகவோ இருப்பின் அதற்கான காரணம்	
9	குறிப்பு	

இடம் - திண்டுக்கல்

தேதி -

கையொப்பம் -

பெயர் -

எஸ்.பாண்டியன்,

க.பழனிச்சாமி,

பதவி - ஊராட்சி வார்டு மறுவரையறை அலுவலர் / வட்டார வளர்ச்சி அலுவலர் (கி.ஊ), ஊராட்சி ஒன்றியம், திண்டுக்கல்

ஊராட்சி வார்டு மறுவரையறை அலுவலர் / வட்டார வளர்ச்சி அலுவலர் (வ.ஊ), ஊராட்சி ஒன்றியம், திண்டுக்கல்

இணைப்பு - II (ஆ)

(கிராம ஊராட்சி)

வரைவு வார்டு மறுவரையறைக்கான (Delimitation) அறிக்கை

மாவட்டத்தின் பெயர் - திண்டுக்கல்

ஊராட்சி ஒன்றியத்தின் பெயர் - திண்டுக்கல்

கிராம ஊராட்சியின் பெயர் - செட்டிநாயக்கன்பட்டி

1	வார்டு எண்	9	
2	இவ்வார்டில் உள்ளடங்கிய பகுதிகளின் பெயர்கள்	சத்தியா நகர், எஸ்.பி.ஆர்.நகர் ராசக்காபட்டி	
3	வார்டின் சராசரி மக்கள் தொகை	1180	
4	இவ்வார்டில் உள்ள கட்டிடங்களின் எண்ணிக்கை (தெருவாரியாக)	சத்தியா நகர் - 1 முதல் 197 - 9 ஆவது வார்டு	
		எஸ்.பி.ஆர்.நகர் ராஜக்காபட்டி - 198 முதல் 326 - 9ஆவது வார்டு	
5	இவ்வார்டில் உள்ள வீடுகளின் எண்ணிக்கை (தெருவாரியாக)	சத்தியாநகர் - 1 முதல் 77, 77 ஏ, 78 முதல் 113, 113 ஏ, 114 முதல் 115, 115ஏ,116 முதல்122, 122 ஏ, 123 முதல் 193	197
		ராசக்காபட்டி - 194 முதல் 215, 215 ஏ, 216 முதல் 237, 237 ஏ, 238 முதல் 292, 292 ஏ, 293 முதல் 310, 310 ஏ, 311 முதல் 318	129
		மொத்தம்	326
6	இவ்வார்டின் எல்லைகள்		
	வடக்கு	செட்டிநாயக்கன்பட்டி குளம்	
	கிழக்கு	இ,பி காலணி சக்தி நகர்	
	தெற்கு	அங்குவிலாஸ் பள்ளி	
	மேற்கு	கலெக்டர் ஆபிஸ்	
7	இவ்வார்டின் மொத்த மக்கள் தொகை	974	
8	உள்ளாட்சி அமைப்பில் உள்ள இவ்வார்டின் மக்கள் தொகை, ஒரு வார்டின் சராசரி மக்கள் தொகையை விட குறைவாகவோ / கூடதலாகவோ இருப்பின் அதற்கான காரணம்		
9	குறிப்பு		

இடம் - திண்டுக்கல்

தேதி -

கையொப்பம் -

பெயர் - எஸ்.பாண்டியன்,

க.பழனிச்சாமி,

பதவி - ஊராட்சி வார்டு மறுவரையறை அலுவலர் /
வட்டார வளர்ச்சி அலுவலர் (கி.ஊ), ஊராட்சி ஒன்றியம், திண்டுக்கல்

ஊராட்சி வார்டு மறுவரையறை அலுவலர் / வட்டார வளர்ச்சி அலுவலர் (வ.ஊ), ஊராட்சி ஒன்றியம், திண்டுக்கல்

இணைப்பு - II (ஆ)

(கிராம ஊராட்சி)

வரைவு வார்டு மறுவரையறைக்கான (Delimitation) அறிக்கை

மாவட்டத்தின் பெயர் - திண்டுக்கல்
ஊராட்சி ஒன்றியத்தின் பெயர் - திண்டுக்கல்
கிராம ஊராட்சியின் பெயர் - செட்டிநாயக்கன்பட்டி

1	வார்டு எண்	10
2	இவ்வார்டில் உள்ளடங்கிய பகுதிகளின் பெயர்கள்	செட்டிநாயக்கன்பகுதி - மேற்கு
3	வார்டின் சராசரி மக்கள் தொகை	1180
4	இவ்வார்டில் உள்ள கட்டிடங்களின் எண்ணிக்கை (தெருவாரியாக)	செட்டிநாயக்கன்பகுதி - மேற்கு - 1 முதல் 463 - 10 ஆவது தெரு
5	இவ்வார்டில் உள்ள வீடுகளின் எண்ணிக்கை (தெருவாரியாக)	செட்டிநாயக்கன்பகுதி - மேற்கு - 1 முதல் 325, 325 ஏ, 325 பி, 326 முதல் 335, 335ஏ, 336 முதல் 341, 341ஏ, 342 முதல் 376, 376 ஏ, 377 முதல் 411, 411 ஏ, 412 முதல் 437, 437 ஏ, 438 முதல் 456
		மொத்தம்
6	இவ்வார்டின் எல்லைகள்	463
	வடக்கு	காந்தி நகர் காலணி
	கிழக்கு	சேரன் நகர், ரெங்கநாதபுரம்
	தெற்கு	மந்தை குளம், இ.பி காலணி
	மேற்கு	காந்தி நகர், வி,என் வளாகம்
7	இவ்வார்டின் மொத்த மக்கள் தொகை	1383
8	உள்ளாட்சி அமைப்பில் உள்ள இவ்வார்டின் மக்கள் தொகை, ஒரு வார்டின் சராசரி மக்கள் தொகையை விட குறைவாகவோ / கூடதலாகவோ இருப்பின் அதற்கான காரணம்	
9	குறிப்பு	

இடம் - திண்டுக்கல்

தேதி -

கையொப்பம் -

பெயர் - எஸ்.பாண்டியன்,

க.பழனிச்சாமி,

பதவி - ஊராட்சி வார்டு மறுவரையறை அலுவலர் / வட்டார வளர்ச்சி அலுவலர் (கி.ஊ), ஊராட்சி ஒன்றியம், திண்டுக்கல்

ஊராட்சி வார்டு மறுவரையறை அலுவலர் / வட்டார வளர்ச்சி அலுவலர் (வ.ஊ), ஊராட்சி ஒன்றியம், திண்டுக்கல்

இணைப்பு - II (ஆ)

(கிராம ஊராட்சி)

வரைவு வார்டு மறுவரையறைக்கான (Delimitation) அறிக்கை

மாவட்டத்தின் பெயர் - திண்டுக்கல்

ஊராட்சி ஒன்றியத்தின் பெயர் - திண்டுக்கல்

கிராம ஊராட்சியின் பெயர் - செட்டிநாயக்கன்பட்டி

1	வார்டு எண்	11	
2	இவ்வார்டில் உள்ளடங்கிய பகுதிகளின் பெயர்கள்	செட்டிநாயக்கன்பட்டி கிழக்கு, பெருமாள் கோவில் பட்டி, ரெங்கநாதபுரம்	
3	வார்டின் சராசரி மக்கள் தொகை	1180	
4	இவ்வார்டில் உள்ள கட்டிடங்களின் எண்ணிக்கை (தெருவாரியாக)	செட்டிநாயக்கன்பட்டி கிழக்கு - 1 முதல் 234 - 11 ஆவது வார்டு	
		ரெங்கநாதபுரம் - 235 முதல் 329 - 11 ஆவது வார்டு	
		பெருமாள்கோவில்பட்டி - 330 முதல் 456 - 11 ஆவது வார்டு	
5	இவ்வார்டில் உள்ள வீடுகளின் எண்ணிக்கை (தெருவாரியாக)	செட்டிநாயக்கன்பட்டி கிழக்கு - 1 முதல் 32, 32 ஏ, 33 முதல் 47, 47 ஏ, 47 பி, 48 முதல் 62, 62 ஏ, 63 முதல் 69, 69 ஏ, 70 முதல் 97, 97 ஏ, 98 முதல் 135, 135 ஏ, 136 முதல் 197, 197 ஏ, 198 முதல் 226	234
		ரெங்கநாதபுரம் - 227 முதல் 238, 238 ஏ, 239 முதல் 285, 285 ஏ, 286 முதல் 311, 311 ஏ, 312 முதல் 318	95
		பெருமாள்கோவில்பட்டி - 319 முதல் 335, 335 ஏ, 336 முதல் 397, 397 ஏ, 398 முதல் 423, 42 ஏ, 423 பி, 424 முதல் 441	127
		மொத்தம்	456
6	இவ்வார்டின் எல்லைகள்		
	வடக்கு	சீலப்பாடி கிராம எல்லை	
	கிழக்கு	சீலப்பாடி கிராம எல்லை	
	தெற்கு	இ,பி காலணி	
	மேற்கு	செட்டிநாயக்கன்பட்டி, அலுக்குவார்பட்டி	
7	இவ்வார்டின் மொத்த மக்கள் தொகை	1362	
8	உள்ளாட்சி அமைப்பில் உள்ள இவ்வார்டின் மக்கள் தொகை, ஒரு வார்டின் சராசரி மக்கள் தொகையை விட குறைவாகவோ / கூடதலாகவோ இருப்பின் அதற்கான காரணம்		
9	குறிப்பு		

இடம் - திண்டுக்கல்

தேதி -

கையொப்பம் -

பெயர் -

எஸ்.பாண்டியன்,

க.பழனிச்சாமி,

ஊராட்சி வார்டு மறுவரையறை அலுவலர் /
பதவி - வட்டார வளர்ச்சி அலுவலர் (கி.ஊ), ஊராட்சி
ஒன்றியம், திண்டுக்கல்

ஊராட்சி வார்டு மறுவரையறை அலுவலர் /
வட்டார வளர்ச்சி அலுவலர் (வ.ஊ), ஊராட்சி ஒன்றியம், திண்டுக்கல்

இணைப்பு – II (ஆ)
(கிராம ஊராட்சி)

வரைவு வார்டு மறுவரையறைக்கான (Delimitation) அறிக்கை

மாவட்டத்தின் பெயர் – திண்டுக்கல்
ஊராட்சி ஒன்றியத்தின் பெயர் – திண்டுக்கல்
கிராம ஊராட்சியின் பெயர் – செட்டிநாயக்கன்பட்டி

1	வார்டு எண்	12	
2	இவ்வார்டில் உள்ளடங்கிய பகுதிகளின் பெயர்கள்	சக்தி நகர், திருவள்ளூவர் வளாகம், ஈ,பி, காலணி	
3	வார்டின் சராசரி மக்கள் தொகை	1180	
4	இவ்வார்டில் உள்ள கட்டிடங்களின் எண்ணிக்கை (தெருவாரியாக)	திருவள்ளூவர் வளாகம் ,ஈ.பி காலணி – 1 முதல் 213 – 12 ஆவது வார்டு	
		சக்தி நகர் – 214 முதல் 336 – 12 ஆவது வார்டு	
5	இவ்வார்டில் உள்ள வீடுகளின் எண்ணிக்கை (தெருவாரியாக)	திருவள்ளூவர் நகர்,ஈபி காலணி – 1 முதல் 37, 37ஏ, 38 முதல் 43, 43 ஏ, 44 முதல் 96, 96 ஏ, 96 பி, 97 முதல் 116, 116 ஏ, 117 முதல் 197, 197 ஏ, 197 பி, 198 முதல் 207	214
		சக்தி நகர் – 208 முதல் 211, 211ஏ, 212 முதல் 238 238 ஏ, 239 முதல் 297, 297 ஏ, 297 பி, 298 முதல் 311,311 ஏ,312 முதல் 332	130
		மொத்தம்	344
	வடக்கு	செட்டிநாயக்கன்பட்டி	
	கிழக்கு	சீலப்பாடி கிராம எல்லை	
	தெற்கு	என்.ஹக்ச் 45 ரோடு	
	மேற்கு	சத்தியா நகர்	
7	இவ்வார்டின் மொத்த மக்கள் தொகை	1028	
8	உள்ளாட்சி அமைப்பில் உள்ள இவ்வார்டின் மக்கள் தொகை, ஒரு வார்டின் சராசரி மக்கள் தொகையை விட குறைவாகவோ / கூடதலாகவோ இருப்பின் அதற்கான காரணம்		
9	குறிப்பு		

இடம் – திண்டுக்கல்

தேதி –

கையொப்பம் –

பெயர் – எஸ்.பாண்டியன்,

க.பழனிச்சாமி,

பதவி – ஊராட்சி வார்டு மறுவரையறை அலுவலர் / வட்டார வளர்ச்சி அலுவலர் (கி.ஊ), ஊராட்சி ஒன்றியம், திண்டுக்கல்

ஊராட்சி வார்டு மறுவரையறை அலுவலர் / வட்டார வளர்ச்சி அலுவலர் (வ.ஊ), ஊராட்சி ஒன்றியம், திண்டுக்கல்

இணைப்பு - II (ஆ)

(கிராம ஊராட்சி)

வரைவு வார்டு மறுவரையறைக்கான (Delimitation) அறிக்கை

மாவட்டத்தின் பெயர் - திண்டுக்கல்

ஊராட்சி ஒன்றியத்தின் பெயர் - திண்டுக்கல்

கிராம ஊராட்சியின் பெயர் - செட்டிநாயக்கன்பட்டி

1	வார்டு எண்	13	
2	இவ்வார்டில் உள்ளடங்கிய பகுதிகளின் பெயர்கள்	முடக்குராஜக்காபட்டி, வேதாத்திரி நகர், முத்து நகர், கோல்டன் நகர்	
3	வார்டின் சராசரி மக்கள் தொகை	1180	
4	இவ்வார்டில் உள்ள கட்டிடங்களின் எண்ணிக்கை (தெருவாரியாக)	முடக்குராஜக்காபட்டி-1 முதல் 53 - 13ஆவது வார்டு	
		வேதாத்திரி நகர், முத்து நகர், கோல்டன் நகர்- 54 முதல் 348 - 13 ஆவது வார்டு	
5	இவ்வார்டில் உள்ள வீடுகளின் எண்ணிக்கை (தெருவாரியாக)	முடக்குராஜக்காபட்டி - 1 முதல் 35, 35 ஏ, 36 முதல் 39, 39 ஏ, 40 முதல் 51	53
		வேதாத்திரி நகர், முத்து நகர், கோல்டன் நகர் 52 முதல் 73, 73 ஏ, 74 முதல் 79, 79 ஏ, 80 முதல் 95, 95 ஏ, 96 முதல் 192, 192 ஏ, 193 முதல் 215, 215 ஏ, 216 முதல் 317, 317 ஏ, 318 முதல் 321, 321 ஏ, 322 முதல் 339	295
		மொத்தம்	348
6	இவ்வார்டின் எல்லைகள்		
	வடக்கு	என்.ஹக்ச்ச் 45 ரோடு	
	கிழக்கு	சீலப்பாடி கிராம எல்லை	
	தெற்கு	சின்னையா புரம்	
	மேற்கு	ராஜக்காபட்டி	
7	இவ்வார்டின் மொத்த மக்கள் தொகை	1040	
8	உள்ளாட்சி அமைப்பில் உள்ள இவ்வார்டின் மக்கள் தொகை, ஒரு வார்டின் சராசரி மக்கள் தொகையை விட குறைவாகவோ / கூடதலாகவோ இருப்பின் அதற்கான காரணம்		
9	குறிப்பு		

இடம் - திண்டுக்கல்

தேதி -

கையொப்பம் -

பெயர் - எஸ்.பாண்டியன்,

க.பழனிச்சாமி,

பதவி - ஊராட்சி வார்டு மறுவரையறை அலுவலர் / வட்டார வளர்ச்சி அலுவலர் (கி.ஊ), ஊராட்சி ஒன்றியம், திண்டுக்கல்

ஊராட்சி வார்டு மறுவரையறை அலுவலர் / வட்டார வளர்ச்சி அலுவலர் (வ.ஊ), ஊராட்சி ஒன்றியம், திண்டுக்கல்

இணைப்பு - II (ஆ)

(கிராம ஊராட்சி)

வரைவு வார்டு மறுவரையறைக்கான (Delimitation) அறிக்கை

மாவட்டத்தின் பெயர் - திண்டுக்கல்

ஊராட்சி ஒன்றியத்தின் பெயர் - திண்டுக்கல்

கிராம ஊராட்சியின் பெயர் - செட்டிநாயக்கன்பட்டி

1	வார்டு எண்	14	
2	இவ்வார்டில் உள்ளடங்கிய பகுதிகளின் பெயர்கள்	ராஜக்காபட்டி , சந்தானகுடில்	
3	வார்டின் சராசரி மக்கள் தொகை	1180	
4	இவ்வார்டில் உள்ள கட்டிடங்களின் எண்ணிக்கை (தெருவாரியாக)	ராஜக்காபட்டி - 1 முதல் 216 - 14 ஆவது வார்டு சந்தானகுடில் - 217 முதல் 448 - 14 ஆவது வார்டு	
5	இவ்வார்டில் உள்ள வீடுகளின் எண்ணிக்கை (தெருவாரியாக)	ராஜக்காபட்டி - 1 முதல் 113, 113 ஏ, 114 முதல் 132, 132 ஏ, 132 பி, 133 முதல் 175, 175 ஏ, 176, 176 ஏ, 176 பி, 177 முதல் 201,201 ஏ, 202 முதல் 209	216
		சந்தானகுடில் - 210 முதல் 236, 236 ஏ, 237 முதல் 241, 241 ஏ, 242 முதல் 315, 315 ஏ, 315 பி, 316 முதல் 342, 342 ஏ,343 முதல் 376, 376 ஏ, 377 முதல் 434	232
		மொத்தம்	448
6	இவ்வார்டின் எல்லைகள்		
	வடக்கு	என்.ஹக்ச்ச் 45 ரோடு	
	கிழக்கு	முடக்கு ராஜக்காபட்டி	
	தெற்கு	திண்டுக்கல் முதல் பழனி இரயில்வே ரோடு	
	மேற்கு	எஹ்,பி,ஆர்நகர், அங்குவிலாஸ்	
7	இவ்வார்டின் மொத்த மக்கள் தொகை	1338	
8	உள்ளாட்சி அமைப்பில் உள்ள இவ்வார்டின் மக்கள் தொகை, ஒரு வார்டின் சராசரி மக்கள் தொகையை விட குறைவாகவோ / கூடதலாகவோ இருப்பின் அதற்கான காரணம்		
9	குறிப்பு		

இடம் - திண்டுக்கல்

தேதி -

கையொப்பம் -

பெயர் - எஸ்.பாண்டியன்,

க.பழனிச்சாமி,

பதவி - ஊராட்சி வார்டு மறுவரையறை அலுவலர் /
வட்டார வளர்ச்சி அலுவலர் (கி.ஊ),
ஊராட்சி ஒன்றியம், திண்டுக்கல்

ஊராட்சி வார்டு மறுவரையறை அலுவலர் / வட்டார
வளர்ச்சி அலுவலர் (வ.ஊ), ஊராட்சி ஒன்றியம்,
திண்டுக்கல்

**இணைப்பு – II (ஆ)
(கிராம ஊராட்சி)**

வரைவு வார்டு மறுவரையறைக்கான (Delimitation) அறிக்கை

மாவட்டத்தின் பெயர் – திண்டுக்கல்

ஊராட்சி ஒன்றியத்தின் பெயர் – திண்டுக்கல்

கிராம ஊராட்சியின் பெயர் – செட்டிநாயக்கன்பட்டி

1	வார்டு எண்	15	
2	இவ்வார்டில் உள்ளடங்கிய பகுதிகளின் பெயர்கள்	சின்னையா புரம் , ராஜ் நகர்	
3	வார்டின் சராசரி மக்கள் தொகை	1180	
4	இவ்வார்டில் உள்ள கட்டிடங்களின் எண்ணிக்கை (தெருவாரியாக)	சின்னையா புரம் – 1 முதல் 127 – 15 வது வார்டு	
		ராஜ் நகர், நாகப்பா நகர், விக்னேஷ் நகர், ராமசாமி காலணி, சுந்தர் நகர் – 218 முதல் 348 – 15 ஆவது வார்டு	
5	இவ்வார்டில் உள்ள வீடுகளின் எண்ணிக்கை (தெருவாரியாக)	சின்னையா புரம் –1 முதல் 45 –45, 45 ஏ, 46 முதல் 51, 51 ஏ, 51 பி, 52 முதல் 63, 63 ஏ, 64, 64 ஏ, 65 முதல் 91, 91 ஏ, 92 முதல் 121	127
		ராஜ் நகர், நாகப்பா நகர், விக்னேஷ் நகர், ராமசாமி காலணி, சுந்தர் நகர் –122 முதல் 185, 185 ஏ, 185 பி, 186 முதல் 197, 197 ஏ, 198 முதல் 225, 225 ஏ, 226 முதல் 265, 265 ஏ, 265 பி, 266 முதல் 297,297 ஏ, 298 முதல் 315, 315 ஏ, 315 பி, 316 முதல் 333	221
		மொத்தம்	348
6	இவ்வார்டின் எல்லைகள்		
	வடக்கு	சீலப்பாடி கிராம எல்லை	
	கிழக்கு	சீலப்பாடி கிராம எல்லை	
	தெற்கு	திண்டுக்கல் கார்ப்பரேசன் எல்லை	
	மேற்கு	ராஜக்காபட்டி	
7	இவ்வார்டின் மொத்த மக்கள் தொகை	1040	
8	உள்ளாட்சி அமைப்பில் உள்ள இவ்வார்டின் மக்கள் தொகை, ஒரு வார்டின் சராசரி மக்கள் தொகையை விட குறைவாகவோ / கூடதலாகவோ இருப்பின் அதற்கான காரணம்		
9	குறிப்பு		

இடம் – திண்டுக்கல்

தேதி –

கையொப்பம் –

பெயர் – எஸ்.பாண்டியன்,

க.பழனிச்சாமி,

பதவி – ஊராட்சி வார்டு மறுவரையறை அலுவலர் /
வட்டார வளர்ச்சி அலுவலர் (கி.ஊ), ஊராட்சி ஒன்றியம், திண்டுக்கல்

ஊராட்சி வார்டு மறுவரையறை அலுவலர் / வட்டார வளர்ச்சி அலுவலர் (வ.ஊ), ஊராட்சி ஒன்றியம், திண்டுக்கல்

இணைப்பு – IV (அ)
(கிராம ஊராட்சி)

செட்டிநாயக்கன்பட்டி உள்ளாட்சி அமைப்பு வார்டு மறுவரையறை (Delimitation) கருத்துரவின் ஒருங்கிணைக்கப்பட்ட தொகுப்பு

மாவட்டத்தின் பெயர் – திண்டுக்கல்

ஊராட்சி ஒன்றியத்தின் பெயர் – திண்டுக்கல்

கிராம ஊராட்சியின் பெயர் – செட்டிநாயக்கன்பட்டி

வார்டு எண்	மொத்த மக்கள் தொகை	வார்டின் எல்லைகள்			
		வடக்கு	கிழக்கு	தெற்கு	மேற்கு
(1)	(2)	(3)	(4)	(5)	(6)
1	1192	தாடிக்கொம்பு டவுன் பஞ்சாயத்து	அலுக்குவார்பட்டி தெற்கு தெரு	செங்குளம்	தாடிக்கொம்பு டவுன் பஞ்சாயத்து
2	1282	தாடிக்கொம்பு டவுன் பஞ்சாயத்து	அலுக்குவார்பட்டி	அம்பேத்கார் காலணி	தாய்முகாம்பிகை நகர்
3	1031	தாடிக்கொம்பு டவுன் பஞ்சாயத்து	பெருமாள் கோவில் பட்டி	கள்ளிப்பட்டி அம்பேத்கார் காலணி	கள்ளிப்பட்டி
4	1087	கள்ளிப்பட்டி ரோடு	ரெங்கநாதபுரம் ரோடு	செட்டிநாயக்கன்பட்டி	நந்தனார் புரம்
5	1183	பத்மா நகர் ரோடு	காந்தி நகர் காலணி	கலெக்டர் ஆபிஸ்	என்.ஹக்ச்ச் 7 ரோடு
6	1111	தாடிக்கொம்பு டவுன் பஞ்சாயத்து	என்.ஹக்ச்ச் 7 ரோடு	ஏபமலையான் நகர்	சென்மநாயக்கன்பட்டி
7	1264	பூதிபுரம் ரோடு	சண்முகா புரம்	குரும்பப்பட்டி	பறையூர் தாடிக்கொம்பு டவுன் பஞ்சாயத்து
8	1386	இந்திரா நகர்	என்.ஹக்ச்ச் 7 ரோடு	குரும்பப்பட்டி	மகாராஜா நகர்

வார்டு எண்	மொத்த மக்கள் தொகை	வார்டின் எல்லைகள்			
		வடக்கு	கிழக்கு	தெற்கு	மேற்கு
(1)	(2)	(3)	(4)	(5)	(6)
9	974	செட்டிநாயக்கன்பட்டி குளம்	இ,பி காலணி சக்தி நகர்	அங்குவிலாஸ் பள்ளி	கலெக்டர் ஆபிஸ்
10	1383	காந்தி நகர் காலணி	சேரன் நகர், ரெங்கநாதபுரம்	மந்தை குளம், இ.பி காலணி	காந்தி நகர், வி,என் வளாகம்
11	1362	சீலப்பாடி கிராம எல்லை	சீலப்பாடி கிராம எல்லை	இ,பி காலணி	செட்டிநாயக்கன்பட்டி, அலுக்குவார்பட்டி
12	1028	செட்டிநாயக்கன்பட்டி	சீலப்பாடி கிராம எல்லை	என்.ஹக்ச்ச 45 ரோடு	சத்தியா நகர்
13	1040	என்.ஹக்ச்ச 45 ரோடு	சீலப்பாடி கிராம எல்லை	சின்னையா புரம்	ராஜக்காபட்டி
14	1338	என்.ஹக்ச்ச 45 ரோடு	முடக்கு ராஜக்காபட்டி	திண்டுக்கல் முதல் பழனி இரயில்வே ரோடு	எஹ்,பி,ஆர்நகர், அங்குவிலாஸ்
15	1040	சீலப்பாடி கிராம எல்லை	சீலப்பாடி கிராம எல்லை	திண்டுக்கல் கார்ப்பரேசன் எல்லை	ராஜக்காபட்டி
மொத்தம்	17701				

இடம் - திண்டுக்கல்

தேதி -

கையொப்பம் -

பெயர் -

எஸ்.பாண்டியன்,

க.பழனிச்சாமி,

பதவி -

ஊராட்சி வார்டு மறுவரையறை அலுவலர் / வட்டார வளர்ச்சி அலுவலர் (கி.ஊ), ஊராட்சி ஒன்றியம், திண்டுக்கல்

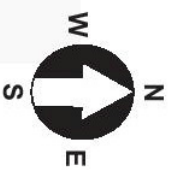
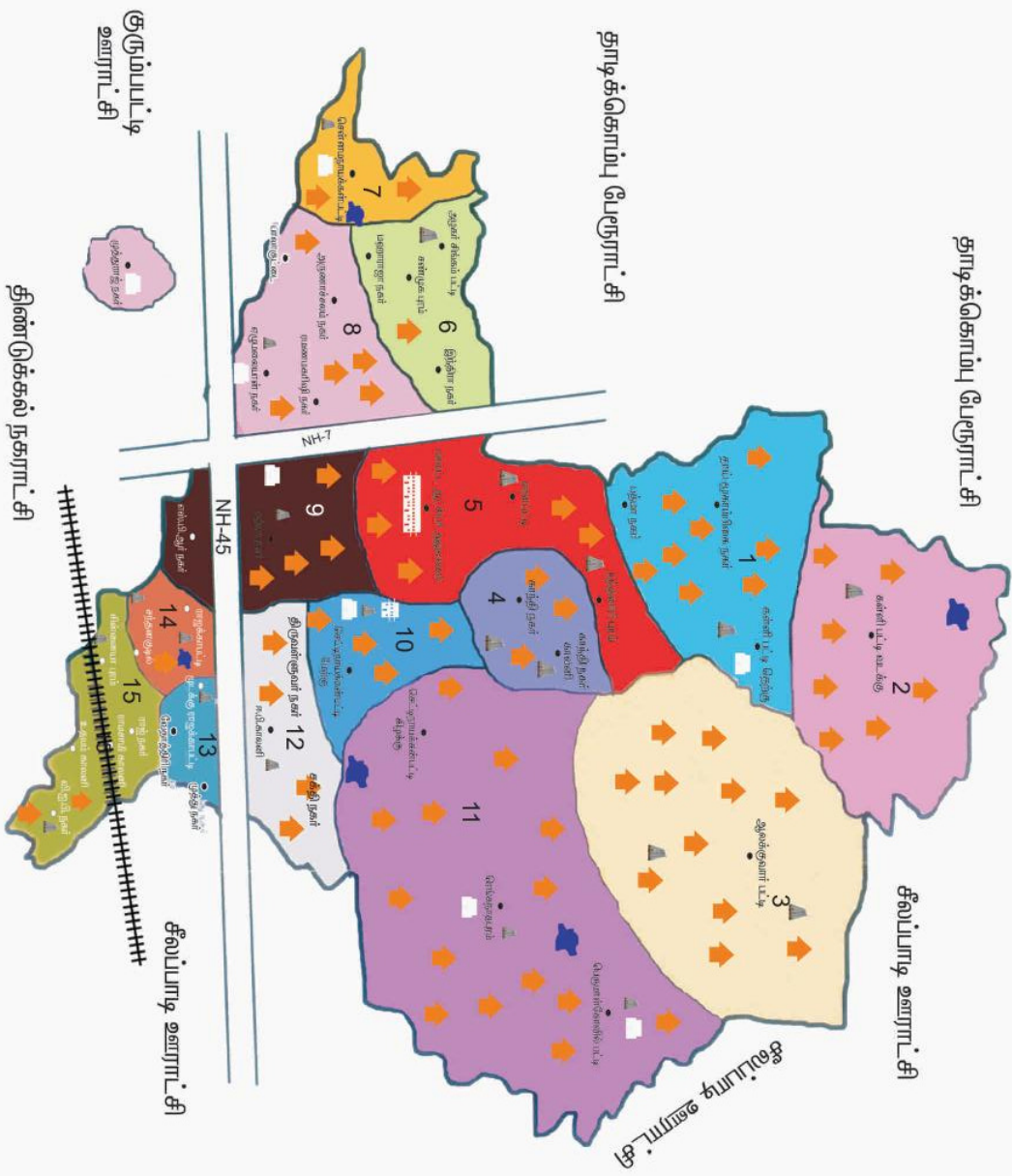
ஊராட்சி வார்டு மறுவரையறை அலுவலர் / வட்டார வளர்ச்சி அலுவலர் (வ.ஊ), ஊராட்சி ஒன்றியம், திண்டுக்கல்

திண்டுக்கல் மாவட்டம்
திண்டுக்கல் ஊராட்சி ஒன்றியம்
செட்டிநாயக்கன்பட்டி கிராம ஊராட்சி
வார்டு முன்யோஜிவு

தாழக்கொம்பு பேரூராட்சி

சீப்பாடி ஊராட்சி

தாழக்கொம்பு பேரூராட்சி



கோவில்

உட்கடை கிராமம்


பள்ளிகூடம்

தேவாலயம்

சாலை

ஊராட்சி அலுவலகம்

குளங்கள்



வ. எண்	வார்டு நம்பர்	உட்கடை கிராமம்	தொகுதி எண்	கதுவு எண்	மக்கள் தொகை
1	1	கள்ளிப்படி, தாழக்கொம்பு, திண்டி நகர், பூரணவேலா நகர்		399	1192
2	2	கள்ளிப்படி வடக்கு		429	1282
3	3	ஆலக்குவாப்படி		345	1031
4	4	காந்தி நகர், காலவி		364	1087
5	5	சாரளபடி, நீத்தையம், வி.என். வளாகம்		396	1183
6	6	அழகர்சிவன்பட்டி, இடத்திரா நகர், மஹாராஜா நகர், சண்முகபுரம்		372	1111
7	7	சென்னைமரபுக்கன்பட்டி		423	1264
8	8	அங்கமாரவேல்வரி நகர், அருணாச்சலம் நகர், பம்பக்குட்டை, ஏழுமலையாந்தூர், முத்திராஜா நகர்		464	1386
9	9	சுப்பா நகர், பழனிப்பூர் நகர், எஸ்பி.ஆர். நகர்		326	974
10	10	செட்டிநாயக்கன்பட்டி		463	1383
11	11	செட்டிநாயக்கன்பட்டி, திழக்கு, பெருளச்சேலிப்படி, செங்காத்தூர்		456	1362
12	12	சுக்தி நகர், திருவள்ளூர் நகர்		344	1028
13	13	சூட்டே நாயக்கன்பட்டி, பூசாரத்திளி நகர்		348	1040
14	14	ராஜக்சேப்படி		448	1338
15	15	சிவ்வையாழம், ராஜி நகர்		348	1040
				மொத்தம்	5925
					17701

குருப்படி ஊராட்சி

திண்டுக்கல் நகராட்சி

சீப்பாடி ஊராட்சி